



ВЕСТНИК МОСКВЫ

ISSN 2713-0592

Апрель 2022

Специальный выпуск № 14



ВЕСТНИК МОСКВЫ

Апрель 2022 года | Спецвыпуск № 14

Постановления Правительства Москвы


О внесении изменений в постановление Правительства Москвы от 26 января 2021 г. № 43-ПП от 15.03.22 № 393-ПП	3
О внесении изменений в постановление Правительства Москвы от 28 марта 2017 г. № 120-ПП от 04.04.22 № 506-ПП	50
О внесении изменений в постановление Правительства Москвы от 25 декабря 2012 г. № 813-ПП от 05.04.22 № 507-ПП	55
О внесении изменений в постановление Правительства Москвы от 28 марта 2017 г. № 120-ПП от 05.04.22 № 511-ПП	127
О внесении изменения в постановление Правительства Москвы от 28 марта 2017 г. № 120-ПП от 05.04.22 № 513-ПП	130
О внесении изменений в постановление Правительства Москвы от 28 марта 2017 г. № 120-ПП от 05.04.22 № 514-ПП	132
О внесении изменения в постановление Правительства Москвы от 28 марта 2017 г. № 120-ПП от 05.04.22 № 515-ПП	136
О внесении изменений в постановление Правительства Москвы от 28 марта 2017 г. № 120-ПП от 05.04.22 № 516-ПП	138
О внесении изменения в постановление Правительства Москвы от 28 марта 2017 г. № 120-ПП от 05.04.22 № 517-ПП	141
О внесении изменения в постановление Правительства Москвы от 28 марта 2017 г. № 120-ПП от 05.04.22 № 518-ПП	143
О внесении изменения в постановление Правительства Москвы от 28 марта 2017 г. № 120-ПП от 05.04.22 № 519-ПП	145
О внесении изменений в постановление Правительства Москвы от 28 марта 2017 г. № 120-ПП от 05.04.22 № 520-ПП	147
О внесении изменений в постановление Правительства Москвы от 28 марта 2017 г. № 120-ПП от 05.04.22 № 521-ПП	150

О внесении изменений в постановление Правительства Москвы от 28 марта 2017 г. № 120-ПП от 05.04.22 № 522-ПП	153
О внесении изменений в постановление Правительства Москвы от 28 марта 2017 г. № 120-ПП от 05.04.22 № 523-ПП	156
О внесении изменения в постановление Правительства Москвы от 28 марта 2017 г. № 120-ПП от 05.04.22 № 524-ПП	159
О внесении изменений в постановление Правительства Москвы от 28 марта 2017 г. № 120-ПП от 05.04.22 № 525-ПП	161
О внесении изменений в постановление Правительства Москвы от 28 марта 2017 г. № 120-ПП от 05.04.22 № 526-ПП	164
О внесении изменений в постановление Правительства Москвы от 28 марта 2017 г. № 120-ПП от 05.04.22 № 527-ПП	167
О внесении изменений в постановление Правительства Москвы от 28 марта 2017 г. № 120-ПП от 05.04.22 № 529-ПП	170
О внесении изменений в постановление Правительства Москвы от 28 марта 2017 г. № 120-ПП от 05.04.22 № 531-ПП	175
Об утверждении проекта планировки территории линейного объекта – кабельный коллектор от ПС «Семеновская» 1-й и 3-й пусковой комплекс от 05.04.22 № 534-ПП	178
О внесении изменений в постановление Правительства Москвы от 28 марта 2017 г. № 120-ПП от 05.04.22 № 535-ПП	190

Информация

Сообщение о планируемом изъятии для государственных нужд объектов недвижимого имущества, расположенных в границах зон линейного объекта участка улично-дорожной сети – участка автомобильной дороги Солнцево – Бутово – Видное (II и III этап)	193
--	-----

Постановления Правительства Москвы



О внесении изменений в постановление Правительства Москвы от 26 января 2021 г. № 43-ПП

Постановление Правительства Москвы от 15 марта 2022 года № 393-ПП

В соответствии с частью 22 статьи 45 Градостроительного кодекса Российской Федерации, постановлением Правительства Российской Федерации от 12 мая 2017 г. № 564 «Об утверждении Положения о составе и содержании документации по планировке территории, предусматривающей размещение одного или нескольких линейных объектов», Законом города Москвы от 25 июня 2008 г. № 28 «Градостроительный кодекс города Москвы» **Правительство Москвы постановляет:**

1. Внести изменения в постановление Правительства Москвы от 26 января 2021 г. № 43-ПП «Об утверждении проекта планировки территории линейных объектов – соединительные ветки проектируемой Большой кольцевой линии метрополитена в электродепо «Аминьевское»:

1.1. Приложение к постановлению дополнить разделом 1.1(1) в редакции согласно приложению 1 к настоящему постановлению.

1.2. Приложение к постановлению дополнить разделом 1.2(1) в редакции согласно приложению 2 к настоящему постановлению.

1.3. Приложение к постановлению дополнить разделом 1.3(1) в редакции согласно приложению 3 к настоящему постановлению.

1.4. Раздел 2.1 приложения к постановлению дополнить абзацем тринадцатым в следующей редакции:

«Проектом планировки территории предусматривается строительство подъездных дорог к опорам линий электропередачи.».

1.5. Приложение к постановлению дополнить разделом 2.3(1) в редакции согласно приложению 4 к настоящему постановлению.

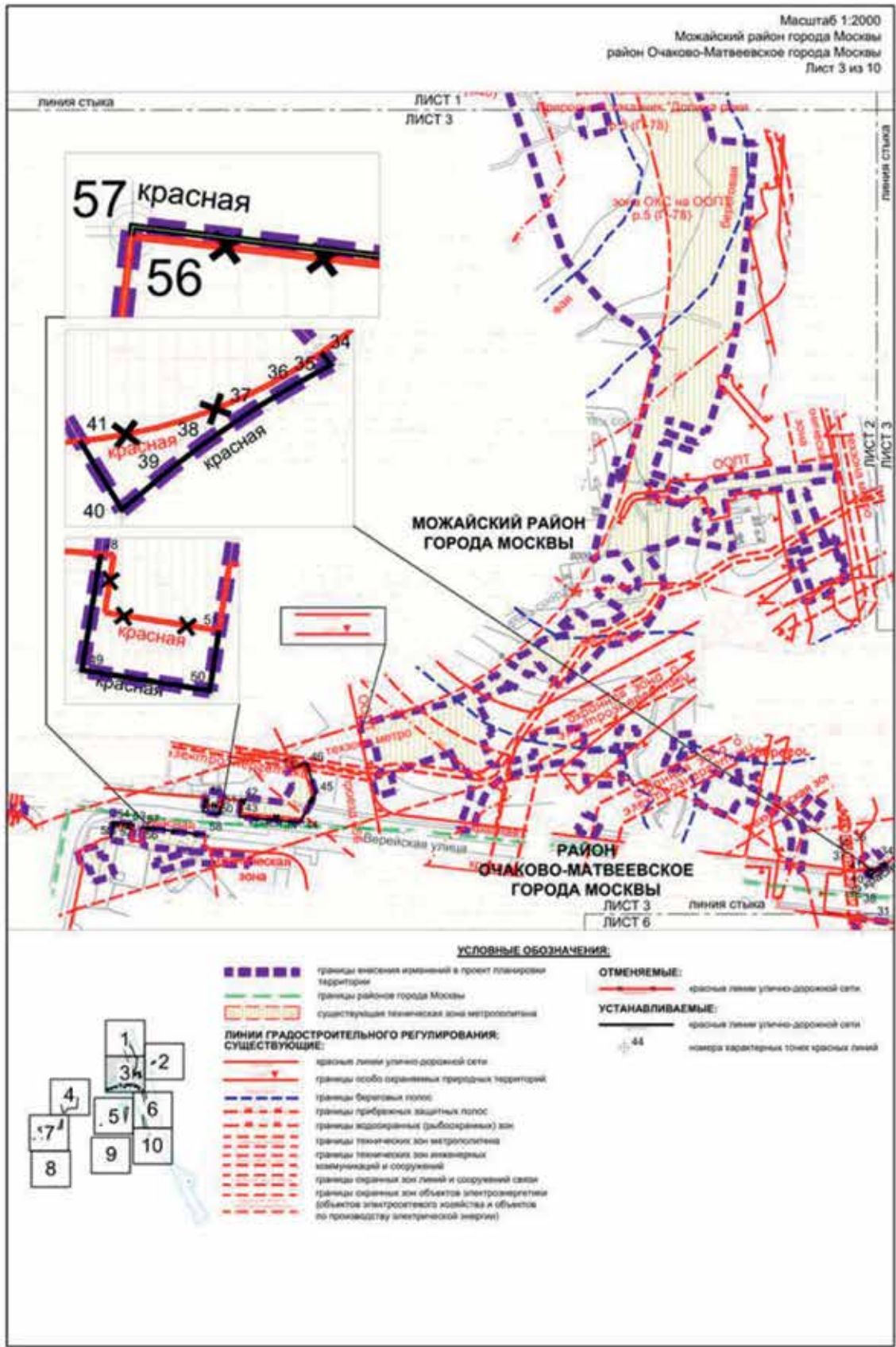
1.6. Приложение к постановлению дополнить разделом 2.4(1) в редакции согласно приложению 5 к настоящему постановлению.

1.7. Строки с номерами на чертеже 14, 16, 18, 28 раздела 2.9 приложения к постановлению признать утратившими силу.

1.8. Приложение к постановлению дополнить разделом 2.9(1) в редакции согласно приложению 6 к настоящему постановлению.

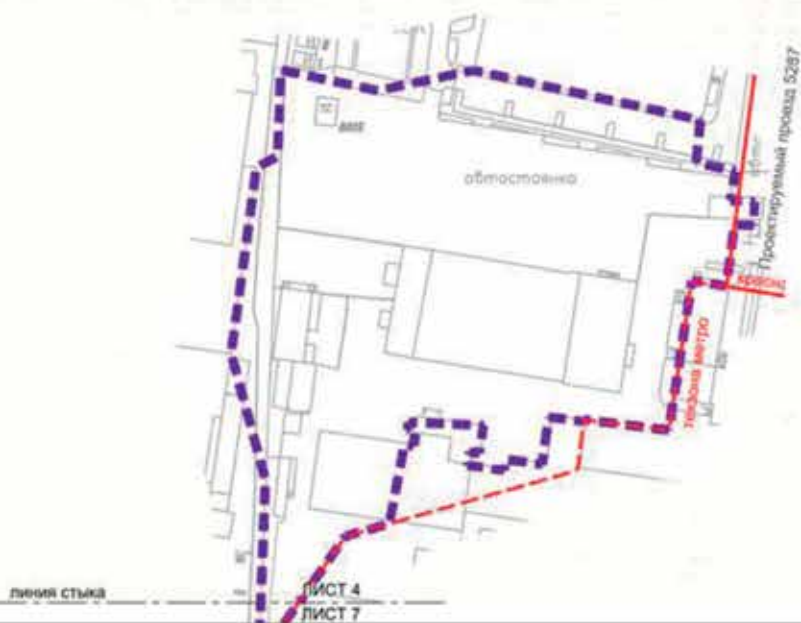
2. Контроль за выполнением настоящего постановления возложить на заместителя Мэра Москвы в Правительстве Москвы по вопросам градостроительной политики и строительства Бочкарева А.Ю.

Мэр Москвы **С.С.Собянин**



Масштаб 1:2000
 Можайский район города Москвы
 Лист 4 из 10

**МОЖАЙСКИЙ РАЙОН
 ГОРОДА МОСКВЫ**



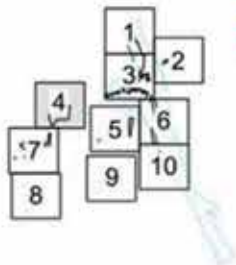
УСЛОВНЫЕ ОБОЗНАЧЕНИЯ:

■ ■ ■ ■ ■ границы внесения изменений в проект планировки территории

**ЛИНИИ ГРАДОСТРОИТЕЛЬНОГО РЕГУЛИРОВАНИЯ:
 СУЩЕСТВУЮЩИЕ:**

— границы линии улично-дорожной сети

- - - - - границы технической зоны метрополитена



Масштаб 1:2000
 Можайский район города Москвы
 район Очаково-Матвеевское города Москвы
 Лист 7 из 10





линия стыка

ЛИСТ 7
 ЛИСТ 8


УСЛОВНЫЕ ОБОЗНАЧЕНИЯ:

-  границы внесения изменений в проект планировки территории
-  границы районов города Москвы
-  существующая техническая зона метрополитена

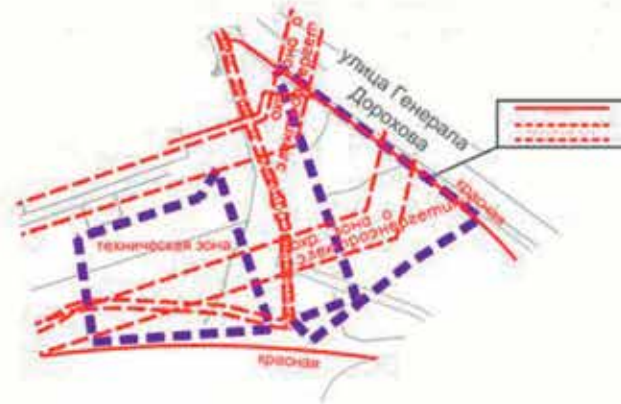
ЛИНИИ ГРАДОСТРОИТЕЛЬНОГО РЕГУЛИРОВАНИЯ:

- СУЩЕСТВУЮЩИЕ:**
-  красные линии улично-дорожной сети
 -  границы технических зон метрополитена





**РАЙОН
ОЧАКОВО-МАТВЕЕВСКОЕ
ГОРОДА МОСКВЫ**

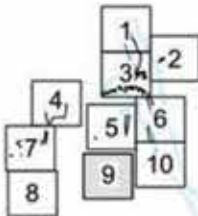


УСЛОВНЫЕ ОБОЗНАЧЕНИЯ

■ ■ ■ ■ ■ границы вносимых изменений в проект планировки территории

**ЛИНИИ ГРАДОСТРОИТЕЛЬНОГО РЕГУЛИРОВАНИЯ:
СУЩЕСТВУЮЩИЕ:**

- красные линии улично-дорожной сети
- - - границы технической зоны инженерных коммуникаций и сооружений
- - - границы охраняемых объектов электроэнергетики (объектов электросетевого хозяйства и объектов по производству электрической энергии)



1.1(1).2. Перечень координат характерных точек красных линий

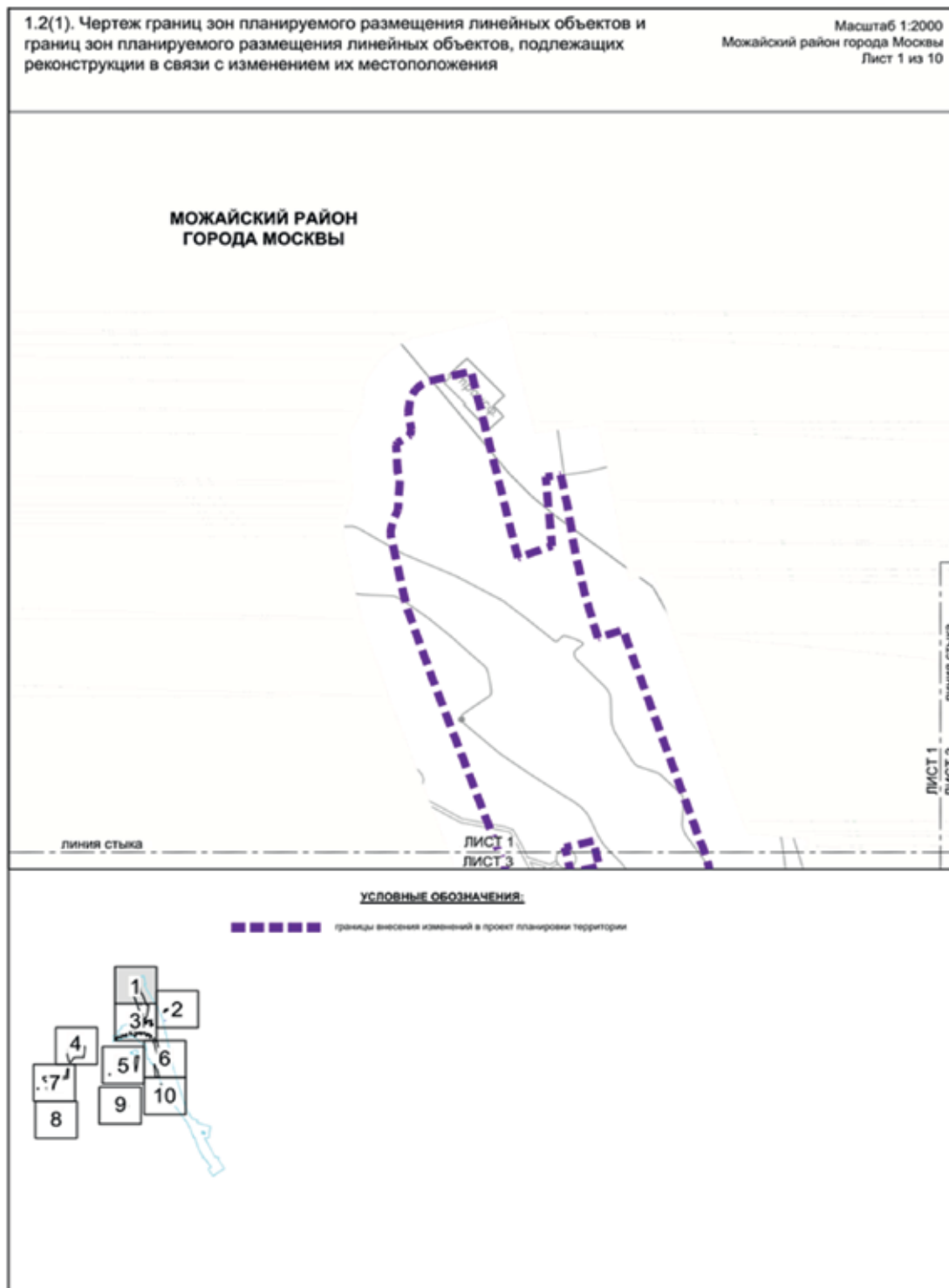
№ точки	Координаты точки (Московская система координат)	
	X	Y
1	2	3
30	-2754.428	4676.006
31	-2754.288	4676.934
32	-2746.280	4675.925
33	-2746.534	4674.199
34	-2762.844	4701.877
35	-2762.480	4701.443
36	-2763.894	4700.656
37	-2765.327	4699.790
38	-2767.094	4698.587
39	-2768.319	4697.662
40	-2770.138	4696.135
41	-2771.678	4698.656
42	-3037.966	4728.810
43	-3038.715	4721.902
44	-3012.700	4719.462

№ точки	Координаты точки (Московская система координат)	
	X	Y
1	2	3
45	-3006.074	4731.538
46	-3009.936	4744.497
47	-3016.267	4742.542
48	-3053.221	4729.971
49	-3054.206	4723.848
50	-3047.472	4722.764
51	-3046.975	4725.931
52	-3083.837	4717.545
53	-3083.734	4718.426
54	-3092.516	4719.556
55	-3093.492	4712.778
56	-3079.864	4717.082
57	-3079.848	4717.214
59	-3053.219	4714.031

Приложение 2

к постановлению Правительства Москвы
от 15 марта 2022 г. № 393-ПП

Внесение изменения в приложение к постановлению Правительства Москвы
от 26 января 2021 г. № 43-ПП



ЛИСТ 1
ЛИСТ 2





линейный стык

ЛИСТ 3
ЛИСТ 2

**РАЙОН ФИЛИ-ДАВЫДКОВО
ГОРОДА МОСКВЫ**

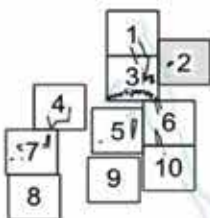


УСЛОВНЫЕ ОБОЗНАЧЕНИЯ:

-  границы внешней изометрии в проект планировки территории
-  границы зон планируемого размещения линейных объектов
-  номера характерных точек границ зон планируемого размещения линейных объектов
-  номер зоны планируемого размещения линейных объектов

ЗОНЫ ПЛАНИРУЕМОГО РАЗМЕЩЕНИЯ ЛИНЕЙНЫХ ОБЪЕКТОВ:

-  инженерной инфраструктуры







**МОЖАЙСКИЙ РАЙОН
 ГОРОДА МОСКВЫ**




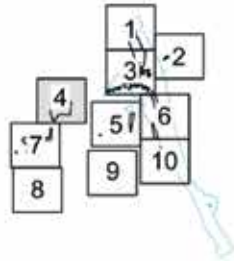
линия стыка

ЛИСТ 4
 ЛИСТ 7

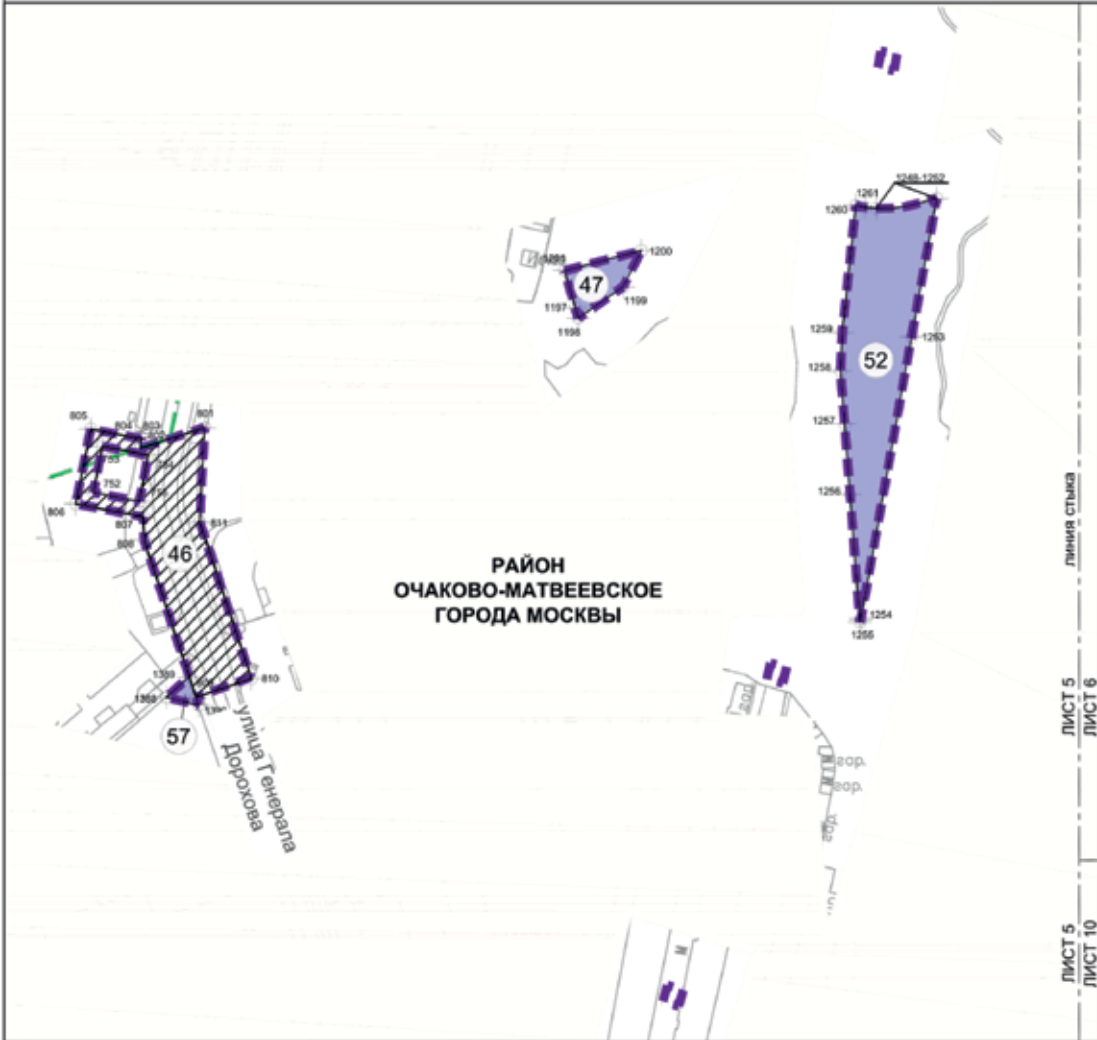
УСЛОВНЫЕ ОБОЗНАЧЕНИЯ:

-  границы внесения изменений в проект планировки территории
-  границы зон планируемого размещения линейных объектов
-  номер характерных точек границ зон планируемого размещения линейных объектов
-  номер зоны планируемого размещения линейных объектов

ЗОНЫ ПЛАНИРУЕМОГО РАЗМЕЩЕНИЯ ЛИНЕЙНЫХ ОБЪЕКТОВ:
 инженерной инфраструктуры







Масштаб 1:2000
район Очаково-Матвеевское города Москвы
Лист 5 из 10



ЛИНИЯ СТЫКА
ЛИСТ 5
ЛИСТ 6
ЛИСТ 5
ЛИСТ 10

УСЛОВНЫЕ ОБОЗНАЧЕНИЯ:

-  границы внесенной изменений в проект планировки территории
-  границы зон планируемого размещения линейных объектов
-  номера характерных точек границ зон планируемого размещения линейных объектов
-  номер зоны планируемого размещения линейных объектов

ЗОНЫ ПЛАНИРУЕМОГО РАЗМЕЩЕНИЯ ЛИНЕЙНЫХ ОБЪЕКТОВ:





-  инженерной инфраструктуры
-  транспортной инфраструктуры







**РАЙОН
ОЧАКОВО-МАТВЕЕВСКОЕ
ГОРОДА МОСКВЫ**

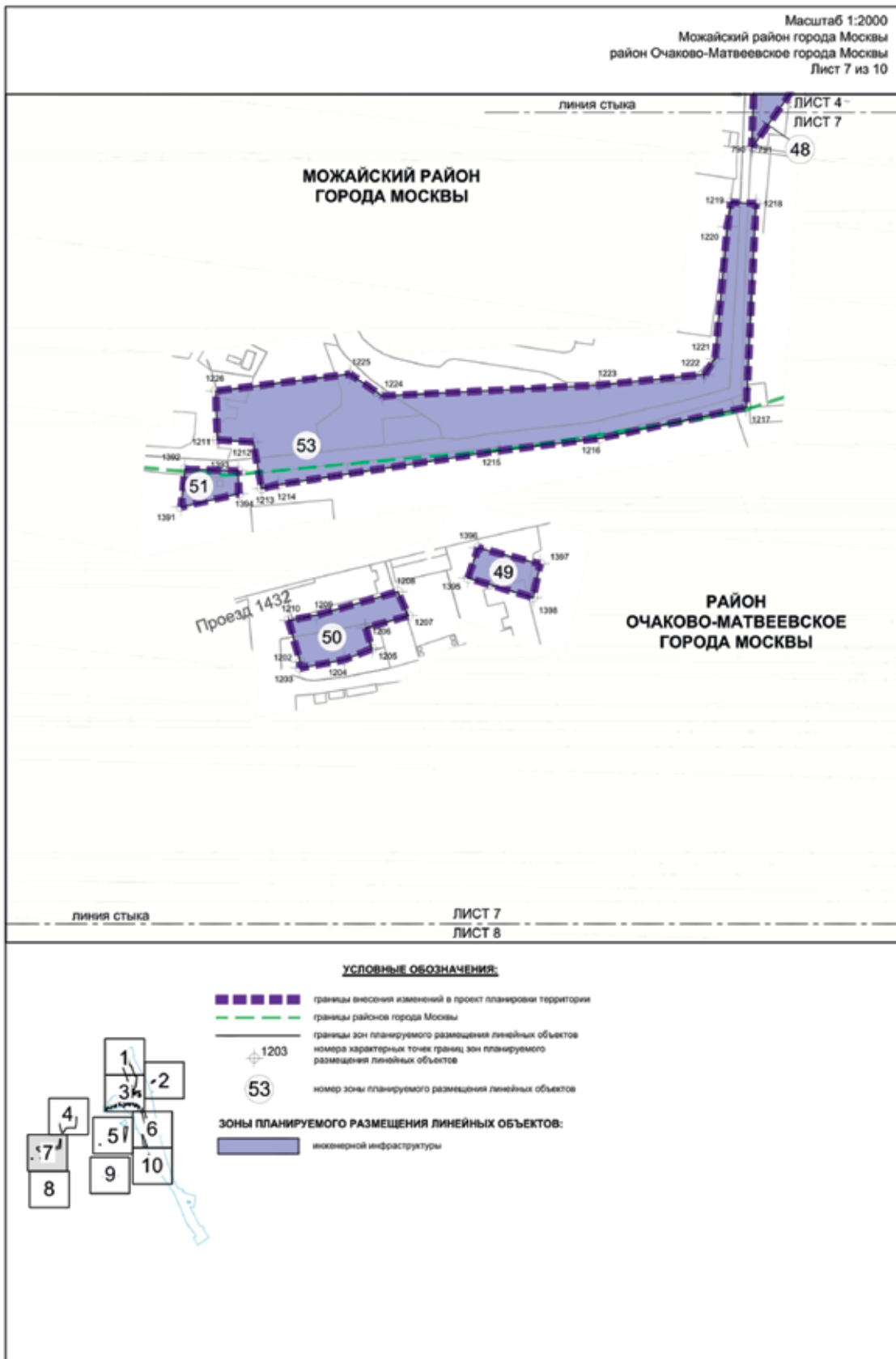
УСЛОВНЫЕ ОБОЗНАЧЕНИЯ:

-  границы внесения изменений в проект планировки территории
-  границы зон планируемого размещения линейных объектов
-  номера характерных точек границ зон планируемого размещения линейных объектов
-  номер зоны планируемого размещения линейных объектов

ЗОНЫ ПЛАНИРУЕМОГО РАЗМЕЩЕНИЯ ЛИНЕЙНЫХ ОБЪЕКТОВ:

-  наземных объектов метрополитена, в том числе с подземными частями
-  инженерной инфраструктуры





ЛИНИЯ СТЫКА





ЛИСТ 7
ЛИСТ 8

**РАЙОН
ОЧАКОВО-МАТВЕЕВСКОЕ
ГОРОДА МОСКВЫ**



Проектируемый проезд 1433

УСЛОВНЫЕ ОБОЗНАЧЕНИЯ:

-  границы внесения изменений в проект планировки территории
-  границы зон планируемого размещения линейных объектов
-  843 номера характерных точек границ зон планируемого размещения линейных объектов
-  56 номер зоны планируемого размещения линейных объектов

ЗОНЫ ПЛАНИРУЕМОГО РАЗМЕЩЕНИЯ ЛИНЕЙНЫХ ОБЪЕКТОВ:





-  инженерной инфраструктуры



**РАЙОН
ОЧАКОВО-МАТВЕЕВСКОЕ
ГОРОДА МОСКВЫ**

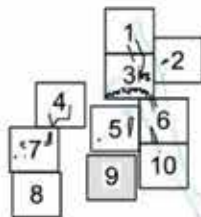


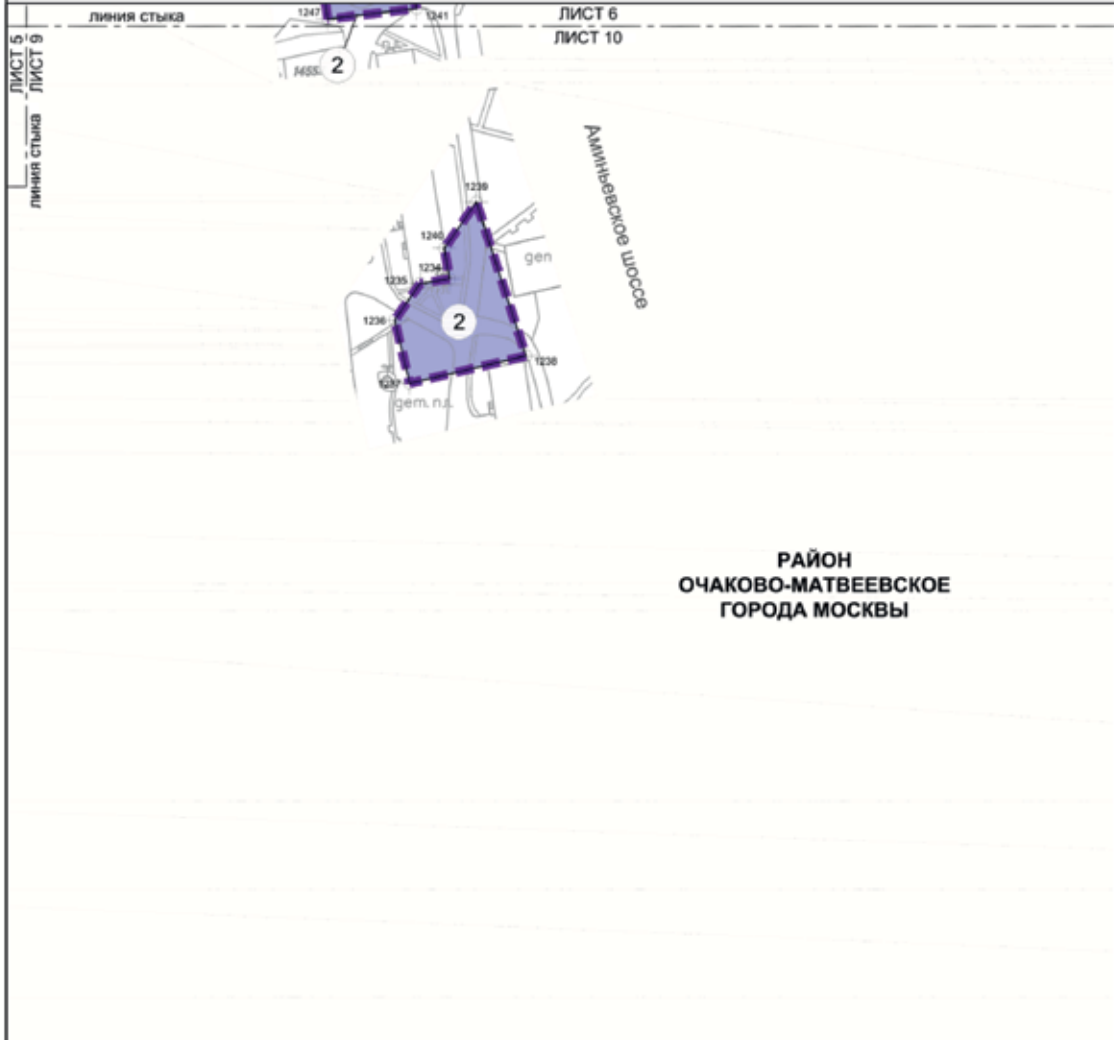
УСЛОВНЫЕ ОБОЗНАЧЕНИЯ:

-  границы внесённой изменённой в проект планировки территории
-  границы зон планируемого размещения линейных объектов
-  номера характерных точек границ зон планируемого размещения линейных объектов
-  номер зоны планируемого размещения линейных объектов

ЗОНЫ ПЛАНИРУЕМОГО РАЗМЕЩЕНИЯ ЛИНЕЙНЫХ ОБЪЕКТОВ:

-  инженерной инфраструктуры





**РАЙОН
ОЧАКОВО-МАТВЕЕВСКОЕ
ГОРОДА МОСКВЫ**

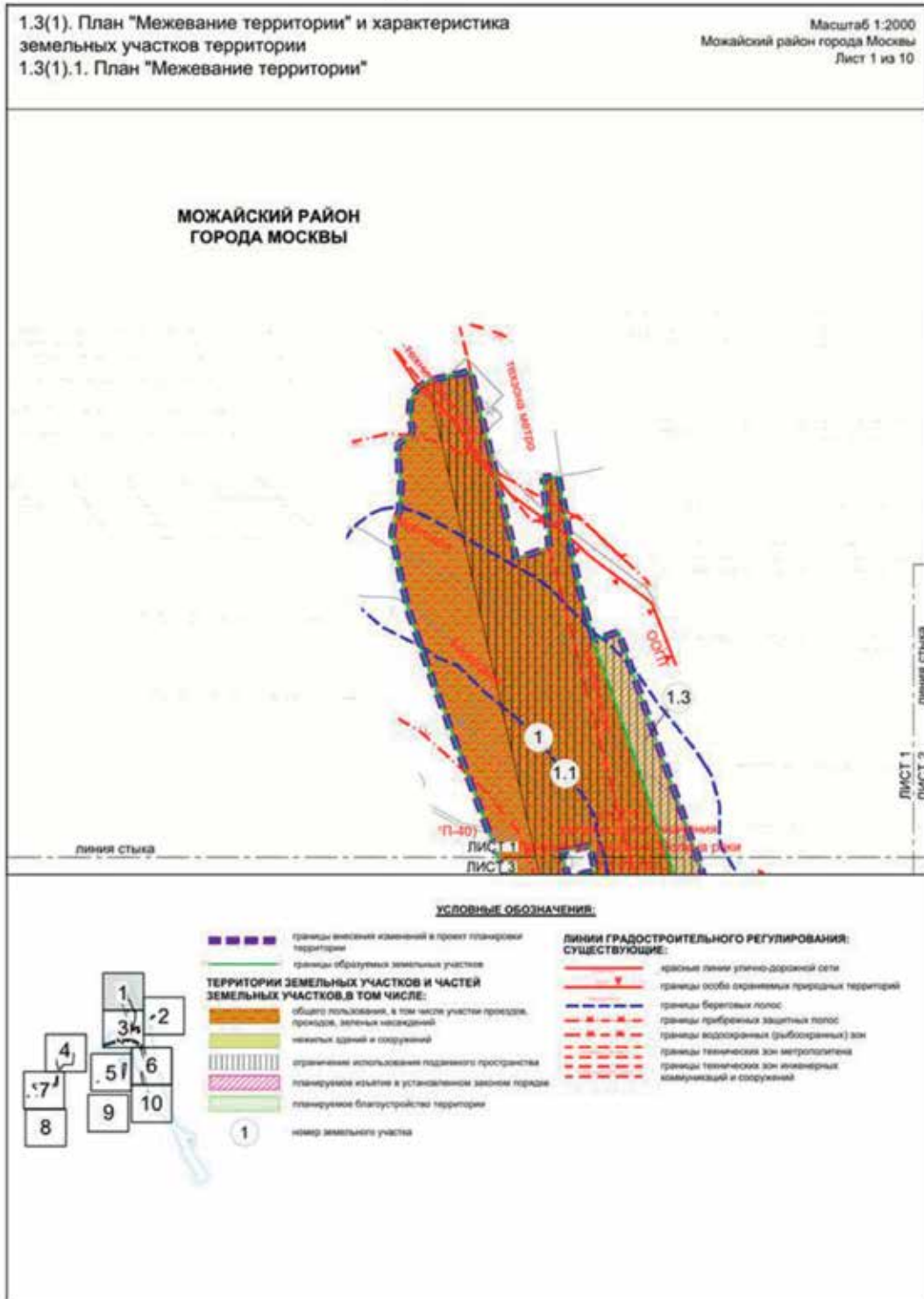
УСЛОВНЫЕ ОБОЗНАЧЕНИЯ:



Приложение 3

к постановлению Правительства Москвы
от 15 марта 2022 г. № 393-ПП

Внесение изменения в приложение к постановлению Правительства Москвы
от 26 января 2021 г. № 43-ПП



ЛИСТ 1
ЛИСТ 2



Линия стыка




ЛИСТ 3
ЛИСТ 2

**РАЙОН ФИЛИ-ДАВЫДКОВО
ГОРОДА МОСКВЫ**

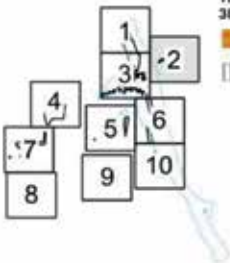


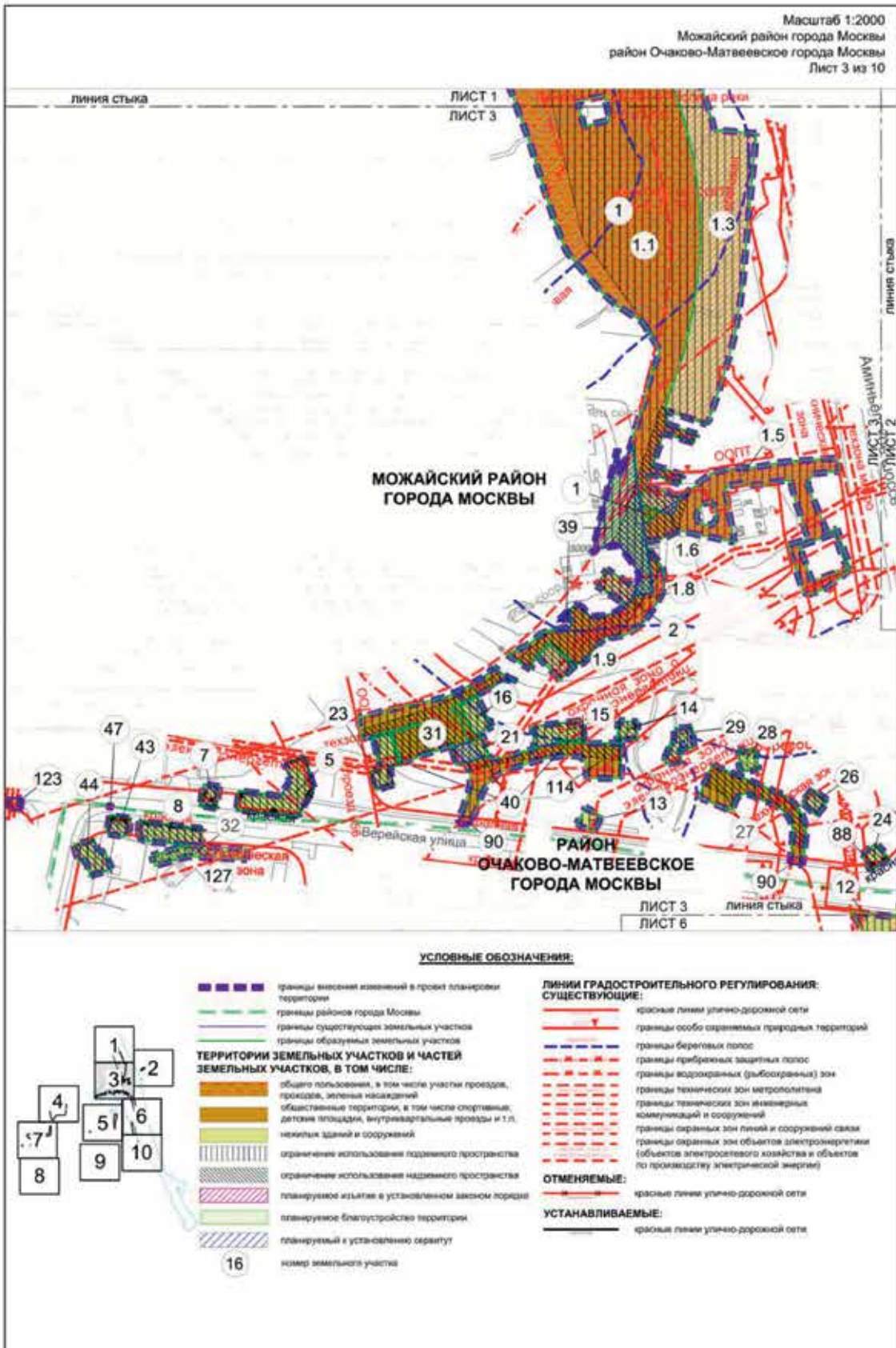
УСЛОВНЫЕ ОБОЗНАЧЕНИЯ:

-  границы внесения изменений в проект планировки территории
-  границы существующих земельных участков

- ТЕРРИТОРИИ ЗЕМЕЛЬНЫХ УЧАСТКОВ И ЧАСТЕЙ ЗЕМЕЛЬНЫХ УЧАСТКОВ, В ТОМ ЧИСЛЕ:**
-  общего пользования, в том числе участки проездов, проходов, зеленых насаждений
 -  ограничение использования подземного пространства
 -  номер земельного участка

- ЛИНИИ ГРАДОСТРОИТЕЛЬНОГО РЕГУЛИРОВАНИЯ: СУЩЕСТВУЮЩИЕ:**
-  красные линии улично-дорожной сети
 -  границы особо охраняемых природных территорий
 -  границы технических зон инженерных коммуникаций и сооружений






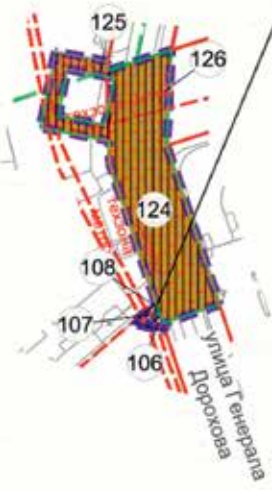
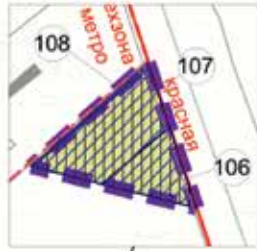
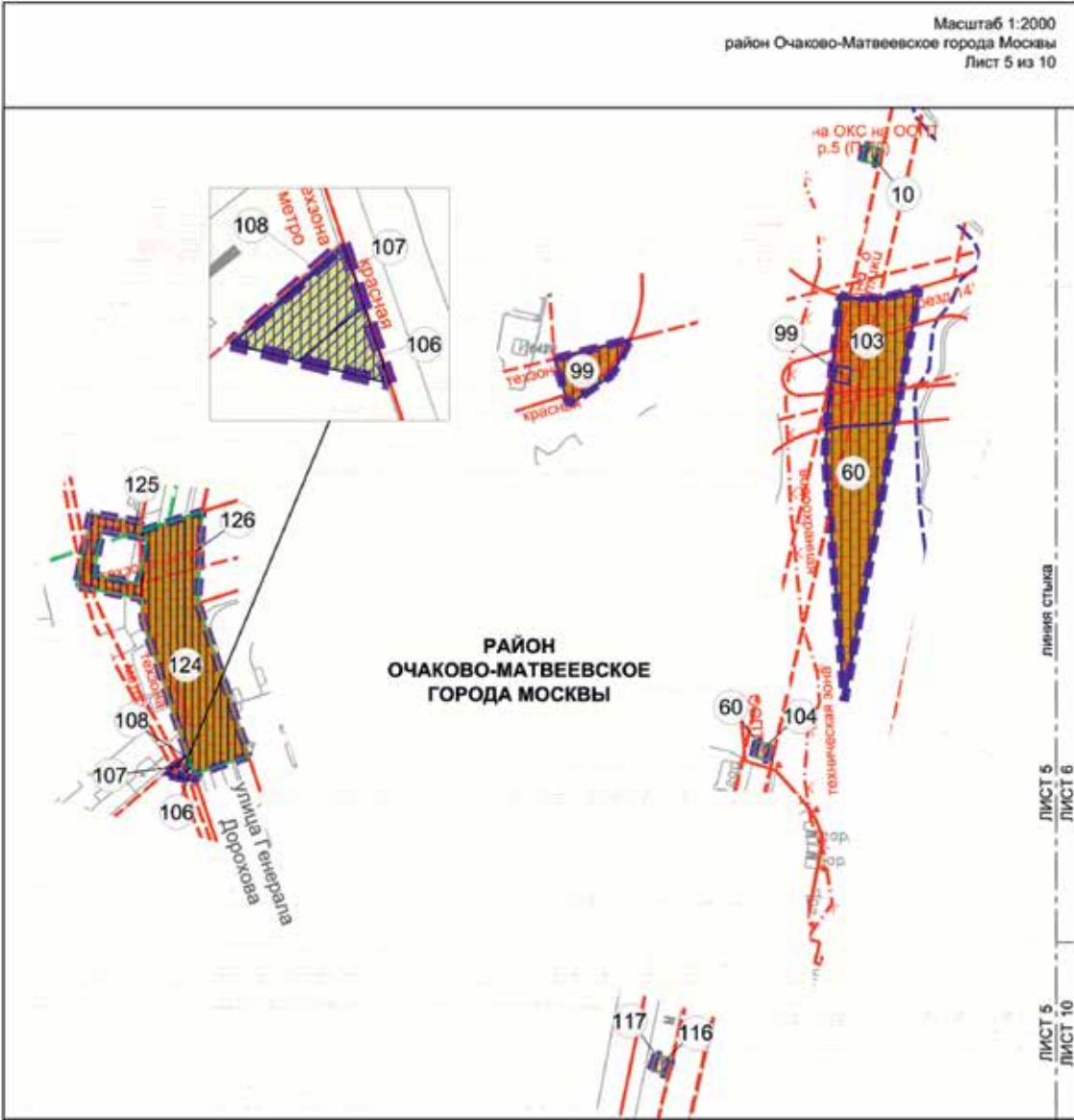
**МОЖАЙСКИЙ РАЙОН
 ГОРОДА МОСКВЫ**



УСЛОВНЫЕ ОБОЗНАЧЕНИЯ:

<p> границы внесения изменений в проект планировки территории границы существующих земельных участков ТЕРРИТОРИИ ЗЕМЕЛЬНЫХ УЧАСТКОВ И ЧАСТЕЙ ЗЕМЕЛЬНЫХ УЧАСТКОВ, В ТОМ ЧИСЛЕ: нежилые здания и сооружения ограниченное использование подземного пространства планируемый к установке сервитут номер земельного участка </p>	<p> ЛИНИИ ГРАДОСТРОИТЕЛЬНОГО РЕГУЛИРОВАНИЯ: СУЩЕСТВУЮЩИЕ: красные линии улично-дорожной сети границы технических зон метрополитена </p>
--	--

Масштаб 1:2000
район Очаково-Матвеевское города Москвы
Лист 5 из 10

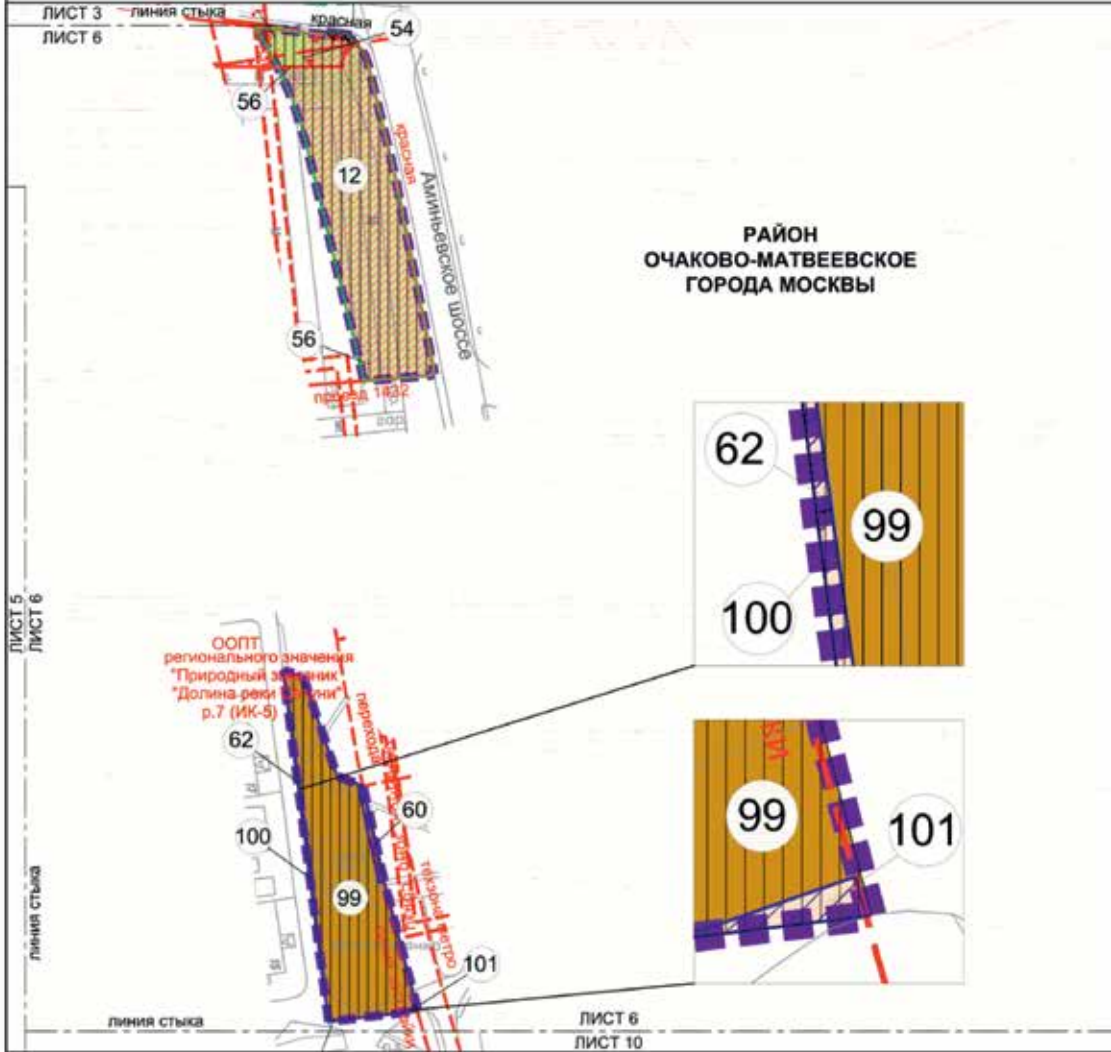


**РАЙОН
ОЧАКОВО-МАТВЕЕВСКОЕ
ГОРОДА МОСКВЫ**

линейный стывок
ЛИСТ 5
ЛИСТ 6
ЛИСТ 5
ЛИСТ 10

УСЛОВНЫЕ ОБОЗНАЧЕНИЯ:

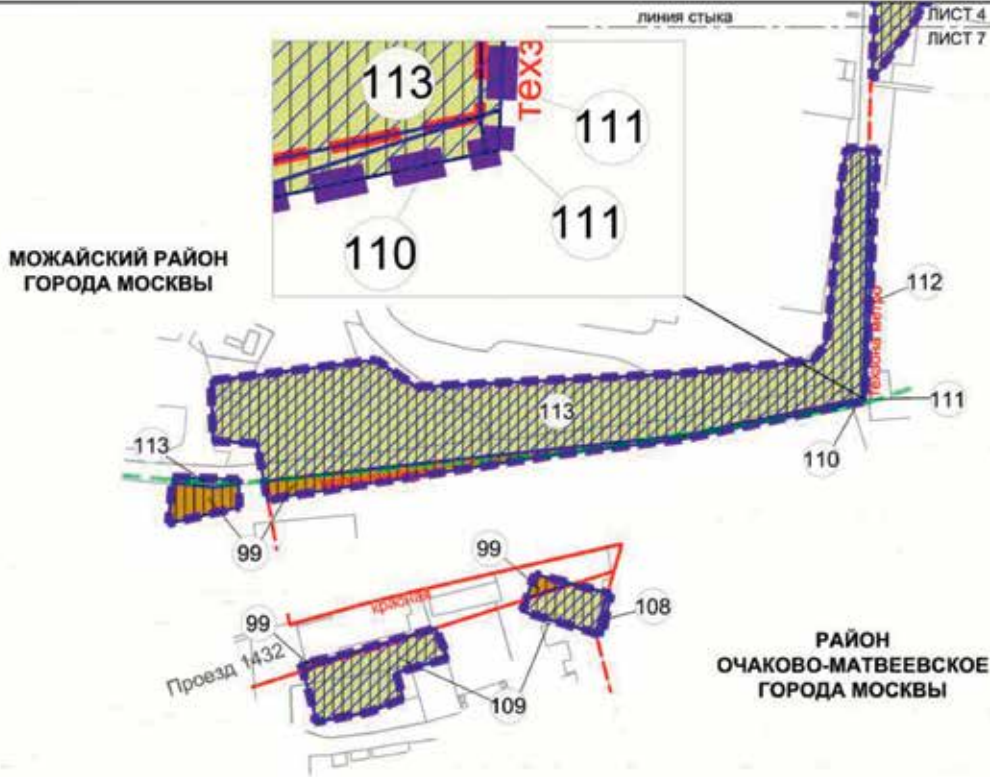
<p>ТЕРРИТОРИИ ЗЕМЕЛЬНЫХ УЧАСТКОВ И ЧАСТЕЙ ЗЕМЕЛЬНЫХ УЧАСТКОВ, В ТОМ ЧИСЛЕ:</p> <ul style="list-style-type: none"> общего пользования, в том числе участки проездов, проходов, зеленых насаждений общественные территории, в том числе спортивные, детские площадки, внутриквартальные проезды и т.п. нежилых зданий и сооружений ограничение использования подземного пространства планируемое изъятие в установленном законом порядке планируемый к установлению сервитут <p> номер земельного участка</p>	<p>ЛИНИИ ГРАДОСТРОИТЕЛЬНОГО РЕГУЛИРОВАНИЯ: СУЩЕСТВУЮЩИЕ:</p> <ul style="list-style-type: none"> красные линии улично-дорожной сети границы особо охраняемых природных территорий границы береговых полос границы прибрежных защитных полос границы водозащитных (рыбоохраняемых) зон границы технических зон метрополитана границы технических зон инженерных коммуникаций и сооружений границы охраняемых зон объектов электроэнергетики (объектов электроэнергетического хозяйства и объектов по производству электрической энергии)
--	---



УСЛОВНЫЕ ОБОЗНАЧЕНИЯ:




Масштаб 1:2000
 Можайский район города Москвы
 район Очаково-Матвеевское города Москвы
 Лист 7 из 10



ЛИНИЯ СТЫКА

ЛИСТ 7
 ЛИСТ 8

УСЛОВНЫЕ ОБОЗНАЧЕНИЯ:



ЛИНИЯ СТЫКА

ЛИСТ 7
ЛИСТ 8

**РАЙОН
ОЧАКОВО-МАТВЕЕВСКОЕ
ГОРОДА МОСКВЫ**



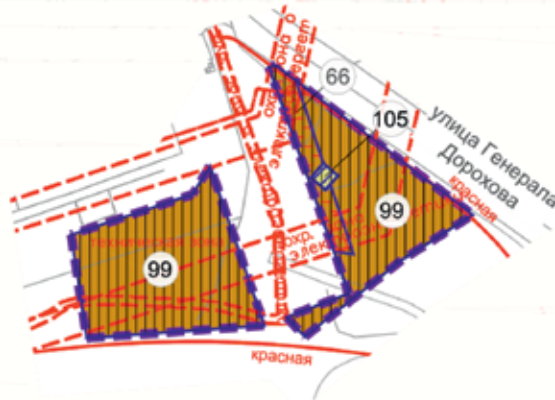
Проектируемый проезд 1433

УСЛОВНЫЕ ОБОЗНАЧЕНИЯ:

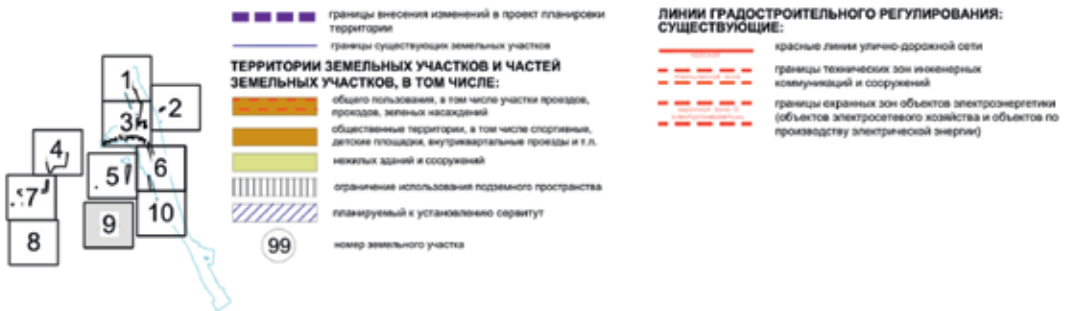
<p>■ ■ ■ ■ ■ границы внесения изменений в проект планировки территории</p> <p>— границы существующих земельных участков</p>	<p>ЛИНИИ ГРАДОСТРОИТЕЛЬНОГО РЕГУЛИРОВАНИЯ: СУЩЕСТВУЮЩИЕ:</p> <p>— границы полос отвода железных дорог</p>
<p>ТЕРРИТОРИИ ЗЕМЕЛЬНЫХ УЧАСТКОВ И ЧАСТЕЙ ЗЕМЕЛЬНЫХ УЧАСТКОВ, В ТОМ ЧИСЛЕ:</p> <p>■ нежилых зданий и сооружений</p> <p>▨ ограничение использования подземного пространства</p> <p>▨ планируемый к установлению сервитут</p> <p>115 номер земельного участка</p>	

Масштаб 1:2000
район Очаково-Матвеевское города Москвы
Лист 9 из 10

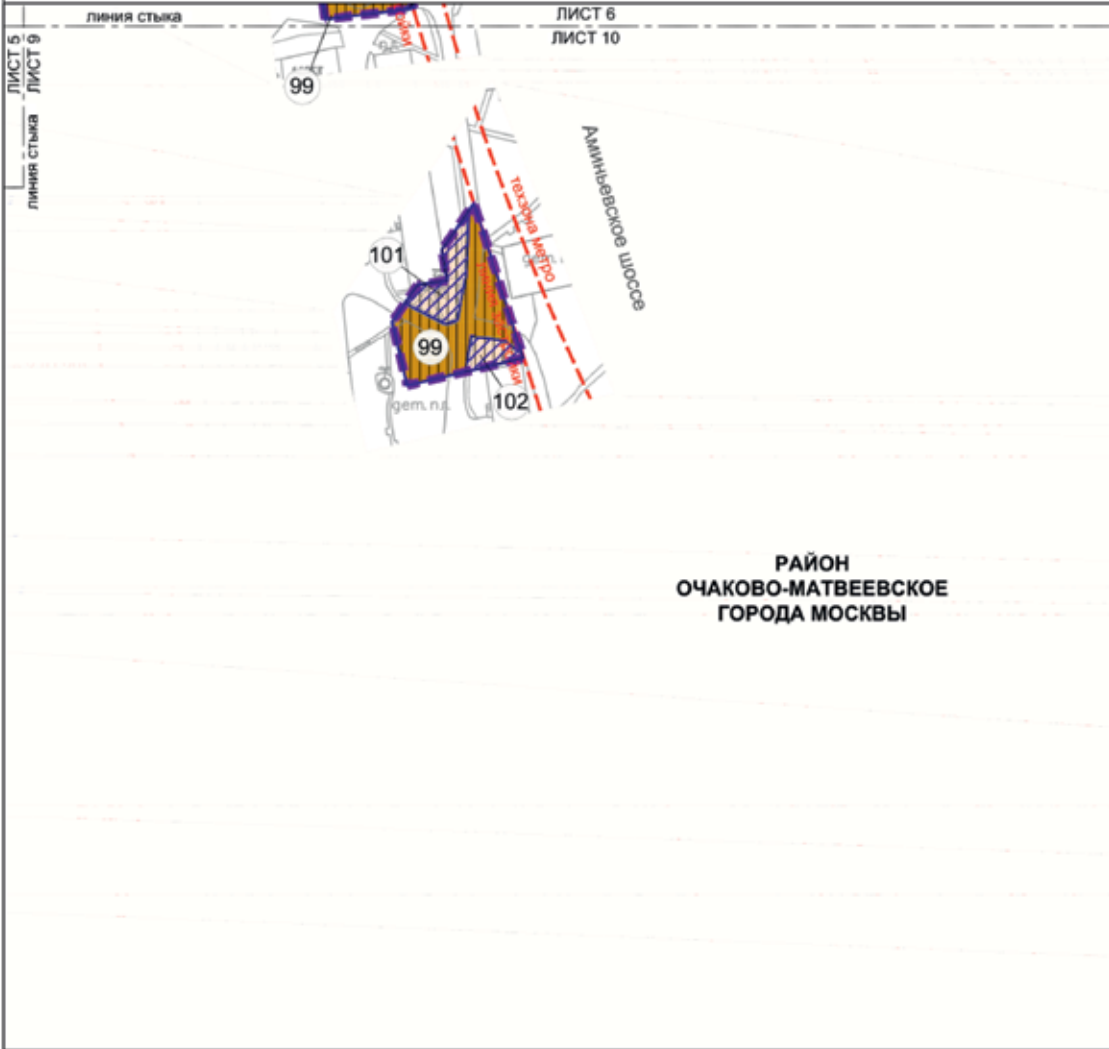
**РАЙОН
ОЧАКОВО-МАТВЕЕВСКОЕ
ГОРОДА МОСКВЫ**



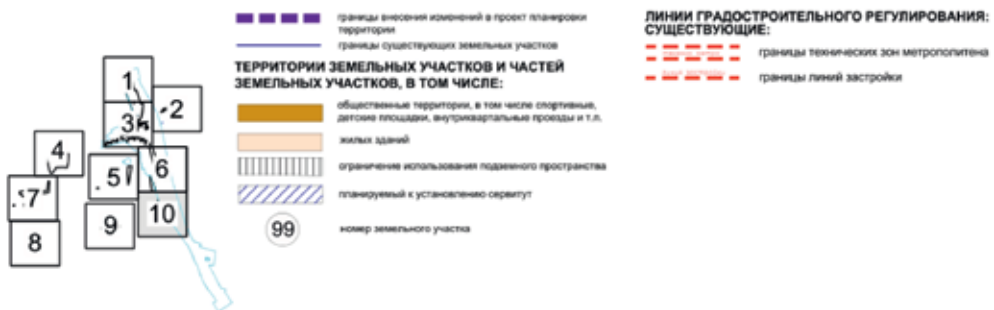
УСЛОВНЫЕ ОБОЗНАЧЕНИЯ:



Масштаб 1:2000
район Очаково-Матвеевское города Москвы
Лист 10 из 10



УСЛОВНЫЕ ОБОЗНАЧЕНИЯ:



1.3(1).2. Таблица «Характеристика земельных участков территории» к плану «Межевание территории»

№ участка на плане	Кадастровый номер земельного участка (при наличии), адресные ориентиры	Вид разрешенного использования ⁴	Площадь земельного участка (кв. м)	Вид ограничения использования земельного участка, площадь (кв. м)	Примечание
1	2	3	4	5	6
1	Часть земельного участка 77:07:0008007:1011 Город Москва, Можайский район	3.1, 3.6, 3.9.1, 5.0, 6.8, 9.0, 9.1, 11.0, 11.1, 12.0, 12.0.2	40 662	35286 – ограничение использования подземного пространства (техническая зона инженерных коммуникаций и сооружений; техническая зона метрополитена); 2215 – ограничение использования надземного пространства (техническая зона метрополитена); 14525 – в границах прибрежной защитной полосы; 26700 – в границах водоохранной (рыбоохранной) зоны; 12175 – в границах береговой полосы; 33385 – в границах особо охраняемой природной территории; 865 – охранный зона линий и сооружений связи; 1513 – охранный зона объектов электроэнергетики	Планируемое изъятие в установленном законом порядке (образование земельных участков № 1.1, 1.5, 1.8, 2 – 19 636 кв.м, № 1.2, 1.3, 1.4, 1.6, 1.7, 1.8, 1.9 – 4 438 кв. м) – 24 074 кв.м
1.1	Образуемый участок Город Москва, Можайский район	12.0.1	17527	4102 – ограничение использования подземного пространства (техническая зона инженерных коммуникаций и сооружений; техническая зона метрополитена); 272 – ограничение использования надземного пространства (техническая зона метрополитена); 7110 – в границах прибрежной защитной полосы; 17042 – в границах водоохранной (рыбоохранной) зоны; 8951 – в границах береговой полосы; 17036 – в границах особо охраняемой природной территории	Образуется из части земельного участка № 1
1.3	Образуемый участок Город Москва, Можайский район	7.6	3709	3709 – ограничение использования подземного пространства (техническая зона инженерных коммуникаций и сооружений; техническая зона метрополитена); 19 – ограничение использования надземного пространства (техническая зона метрополитена); 467 – в границах прибрежной защитной полосы; 2188 – в границах водоохранной (рыбоохранной) зоны; 1124 – в границах береговой полосы; 3697 – в границах особо охраняемой природной территории	Образуется из части земельного участка № 1

1	2	3	4	5	6
1.5	Образуемый участок Город Москва, Можайский район	12.0.1	1314	1314 – ограничение использования подземного пространства (техническая зона инженерных коммуникаций и сооружений; техническая зона метрополитена); 170 – ограничение использования надземного пространства (техническая зона метрополитена); 1314 – в границах водоохранной (рыбоохранной) зоны; 453 – в границах особо охраняемой природной территории; 63 – охранная зона объектов электроэнергетики	Образуется из части земельного участка № 1
1.6	Образуемый участок Город Москва, Можайский район	7.6	122	122 – ограничение использования подземного пространства (техническая зона инженерных коммуникаций и сооружений); 122 – ограничение использования надземного пространства (техническая зона метрополитена); 122 – в границах водоохранной (рыбоохранной) зоны; 116 – в границах особо охраняемой природной территории	Предлагаемый к установлению сервитут – 17 кв.м; образуется из части земельного участка № 1
1.8	Образуемый участок Город Москва, Можайский район	12.0.1	795	795 – ограничение использования подземного пространства (техническая зона инженерных коммуникаций и сооружений; техническая зона метрополитена); 603 – ограничение использования надземного пространства (техническая зона метрополитена); 357 – в границах прибрежной защитной полосы; 795 – в границах водоохранной (рыбоохранной) зоны; 795 – в границах особо охраняемой природной территории; 391 – в границах береговой полосы; 155 – охранная зона линий и сооружений связи	Образуется из части земельного участка № 1
1.9	Образуемый участок Город Москва, Можайский район	7.6	115	115 – ограничение использования подземного пространства (техническая зона инженерных коммуникаций и сооружений); 115 – ограничение использования надземного пространства (техническая зона метрополитена); 115 – в границах береговой полосы; 115 – в границах особо охраняемой природной территории; 115 – в границах водоохранной (рыбоохранной) зоны; 95 – охранная зона линий и сооружений связи	Образуется из части земельного участка № 1

1	2	3	4	5	6
2	Образуемый участок Город Москва, Можайский район	7.6	131	131 – ограничение использования подземного пространства (техническая зона инженерных коммуникаций и сооружений); 131 – ограничение использования надземного пространства (техническая зона метрополитена); 106 – в границах прибрежной защитной полосы; 131 – в границах водоохранной (рыбоохранной) зоны; 131 – в границах особо охраняемой природной территории	Предлагаемый к установлению сервитут – 7 кв.м; образуется из частей земельных участков № 1 – 17 кв.м, № 39 – 114 кв.м
5	Образуемый участок Город Москва, Можайский район	7.6	381	381– ограничение использования подземного пространства (техническая зона инженерных коммуникаций и сооружений); 381 – ограничение использования надземного пространства (техническая зона метрополитена); 184 – в границах водоохранной (рыбоохранной) зоны	-
7	Образуемый участок Город Москва, Можайский район	7.6	63	63 – ограничение использования подземного пространства (техническая зона инженерных коммуникаций и сооружений); 63 – ограничение использования надземного пространства (техническая зона метрополитена)	-
8	Образуемый участок Город Москва, район Очаково- Матвеевское	7.6	206	206 – ограничение использования подземного пространства (техническая зона инженерных коммуникаций и сооружений); 206 – ограничение использования надземного пространства (техническая зона метрополитена)	-
10	Образуемый участок Город Москва, район Очаково- Матвеевское	3.1.1	31	31 – ограничение использования подземного пространства (техническая зона инженерных коммуникаций и сооружений); 31 – в границах особо охраняемой природной территории; 31– в границах водоохранной (рыбоохранной) зоны; 31 – в границах прибрежной защитной полосы	-
12	Образуемый участок Город Москва, Можайский район	7.6	3142	3142 – ограничение использования подземного пространства (техническая зона инженерных коммуникаций и сооружений; техническая зона метрополитена); 9 – ограничение использования надземного пространства (техническая зона метрополитена); 291 – в границах особо охраняемой природной территории; 175 – в границах водоохранной (рыбоохранной) зоны; 14 – охранный зона линий и сооружений связи	Образуется из части земельных участков № 54, 56

1	2	3	4	5	6
13	Образуемый участок Город Москва, Можайский район	3.1.1	62	62 – ограничение использования надземного пространства (техническая зона инженерных коммуникаций и сооружений); 62 – в границах особо охраняемой природной территории; 62 – в границах водоохранной (рыбоохранной) зоны; 16 – охранный зона линий и сооружений связи	-
14	Образуемый участок Город Москва, Можайский район	7.6	62	62 – ограничение использования подземного пространства (техническая зона инженерных коммуникаций и сооружений); 62 – ограничение использования надземного пространства (техническая зона метрополитена); 62 – в границах водоохранной (рыбоохранной) зоны; 62 – в границах береговой полосы	-
15	Образуемый участок Город Москва, Можайский район	7.6	175	175 – ограничение использования подземного пространства (техническая зона инженерных коммуникаций и сооружений); 175 – ограничение использования надземного пространства (техническая зона метрополитена); 40 – в границах прибрежной защитной полосы; 175 – в границах водоохранной (рыбоохранной) зоны; 135 – в границах береговой полосы; 175 – в границах особо охраняемой природной территории; 164 – охранный зона объектов электроэнергетики	Предлагаемый к установлению сервитут – 4 кв.м
16	Образуемый участок Город Москва, Можайский район	7.6	119	119 – ограничение использования подземного пространства (техническая зона инженерных коммуникаций и сооружений); 119 – ограничение использования надземного пространства (техническая зона метрополитена); 90 – в границах прибрежной защитной полосы; 119 – в границах водоохранной (рыбоохранной) зоны; 29 – в границах береговой полосы; 119 – в границах особо охраняемой природной территории	-
21	Образуемый участок Город Москва, Можайский район	7.6	112	112 – ограничение использования подземного пространства (техническая зона инженерных коммуникаций и сооружений); 112 – ограничение использования надземного пространства (техническая зона метрополитена); 112 – в границах прибрежной защитной полосы; 112 – в границах водоохранной (рыбоохранной) зоны; 112 – в границах особо охраняемой природной территории	Предлагаемый к установлению сервитут – 53 кв.м

1	2	3	4	5	6
23	Образуемый участок Город Москва, Можайский район	7.6	181	181 – ограничение использования подземного пространства (техническая зона инженерных коммуникаций и сооружений); 181 – ограничение использования надземного пространства (техническая зона метрополитена); 181 – в границах водоохранной (рыбоохранной) зоны; 181 – в границах особо охраняемой природной территории; 26 – охранный зона линий и сооружений связи	-
24	Образуемый участок Город Москва, Можайский район	7.6	68	68 – ограничение использования подземного пространства (техническая зона инженерных коммуникаций и сооружений); 68 – ограничение использования надземного пространства (техническая зона метрополитена); 68 – в границах водоохранной (рыбоохранной) зоны; 1 – в границах особо охраняемой природной территории	Образуется из части земельного участка № 88
26	Образуемый участок Город Москва, Можайский район	7.6	63	63 – ограничение использования подземного пространства (техническая зона инженерных коммуникаций и сооружений); 63 – ограничение использования надземного пространства (техническая зона метрополитена); 63 – в границах прибрежной защитной полосы; 63 – в границах водоохранной (рыбоохранной) зоны; 63 – в границах особо охраняемой природной территории	-
27	Образуемый участок Город Москва, Можайский район	12.0.1	476	476 – ограничение использования подземного пространства (техническая зона инженерных коммуникаций и сооружений; техническая зона метрополитена); 377 – ограничение использования надземного пространства (техническая зона метрополитена); 443 – в границах прибрежной защитной полосы; 443 – в границах водоохранной (рыбоохранной) зоны; 434 – в границах особо охраняемой природной территории; 4 – охранный зона объектов электроэнергетики	-
28	Образуемый участок Город Москва, Можайский район	7.6	71	71 – ограничение использования подземного пространства (техническая зона инженерных коммуникаций и сооружений); 71 – ограничение использования надземного пространства (техническая зона метрополитена); 57 – в границах прибрежной защитной полосы; 71 – в границах водоохранной (рыбоохранной) зоны; 14 – в границах береговой полосы; 71 – в границах особо охраняемой природной территории; 9 – охранный зона объектов электроэнергетики	-

1	2	3	4	5	6
29	Образуемый участок Город Москва, Можайский район	7.6	112	112 – ограничение использования подземного пространства (техническая зона инженерных коммуникаций и сооружений); 112 – ограничение использования надземного пространства (техническая зона метрополитена); 26 – в границах прибрежной защитной полосы; 112 – в границах водоохранной (рыбоохранной) зоны; 86 – в границах береговой полосы; 112 – в границах особо охраняемой природной территории; 6 – охранный зона объектов электроэнергетики	-
31	Образуемый участок Город Москва, Можайский район	12.0.1	864	864 – ограничение использования подземного пространства (техническая зона инженерных коммуникаций и сооружений; техническая зона метрополитена); 659 – ограничение использования надземного пространства (техническая зона метрополитена); 743 – в границах прибрежной защитной полосы; 864 – в границах водоохранной (рыбоохранной) зоны; 121 – в границах береговой полосы; 864 – в границах особо охраняемой природной территории	-
32	Часть земельного участка 77:07:0012007:81 Город Москва, улица Верейская, владение 1	Ф ⁵	168	168 – ограничение использования подземного пространства (техническая зона инженерных коммуникаций и сооружений; техническая зона метрополитена); 40 – ограничение использования надземного пространства (техническая зона метрополитена)	Планируемое изъятие в установленном законом порядке (образование земельного участка № 127–97 кв.м)
34	Часть земельного участка 77:07:0009003:93 Город Москва, Кременчугская улица	7.2.2, 12.0.1	1164	1164 – красные линии улично-дорожной сети; 1164 – ограничение использования подземного пространства (техническая зона инженерных коммуникаций и сооружений)	-
37	Часть земельного участка 77:07:0009006:25 Город Москва, Кременчугская улица	7.2.2, 12.0.1	710	710 – красные линии улично-дорожной сети; 710 – ограничение использования подземного пространства (техническая зона инженерных коммуникаций и сооружений)	-
39	Часть земельного участка 77:07:0008007:5146 Город Москва, Шоссе Аминьевское, владение 23, строение 2,3	3.1, 3.6, 3.9.1, 5.0, 6.8, 9.0, 9.1, 11.0, 11.1, 12.0	2409	2409 – ограничение использования подземного пространства (техническая зона инженерных коммуникаций и сооружений); 608 – ограничение использования надземного пространства (техническая зона метрополитена); 322 – в границах прибрежной защитной полосы; 2375 – в границах водоохранной (рыбоохранной) зоны; 2367 – в границах особо охраняемой природной территории; 516 – в границах береговой полосы	Предлагаемый к установлению сервитут – 2420 кв.м; планируемое изъятие в установленном законом порядке (образование земельного участка № 2 – 114 кв.м)

1	2	3	4	5	6
40	Существующий участок Город Москва, Можайский район	3.1, 3.6, 3.9.1, 5.0, 6.8, 9.0, 9.1, 11.0, 11.1, 12.0	6986	6986 – ограничение использования подземного пространства (техническая зона инженерных коммуникаций и сооружений); 1835 – ограничение использования надземного пространства (техническая зона метрополитена); 1640 – в границах прибрежной защитной полосы; 6986 – в границах водоохранной (рыбоохранной) зоны; 1490 – в границах береговой полосы; 6986 – в границах особо охраняемой природной территории; 193 – охранный зона линий и сооружений связи; 800 – охранный зона объектов электроэнергетики	-
43	Образуемый участок Город Москва, район Очаково- Матвеевское	7.6	69	69 – ограничение использования подземного пространства (техническая зона инженерных коммуникаций и сооружений); 69 – ограничение использования надземного пространства (техническая зона метрополитена)	-
44	Образуемый участок Город Москва, улица Генерала Дорохова	7.6	137	137 – ограничение использования подземного пространства (техническая зона инженерных коммуникаций и сооружений); 137 – ограничение использования надземного пространства (техническая зона метрополитена)	-
47	Часть существующего участка Город Москва, Верейская улица	12.0.1	970	970 – улично-дорожная сеть; 946 – ограничение использования подземного пространства (техническая зона инженерных коммуникаций и сооружений); 836 – ограничение использования надземного пространства (техническая зона метрополитена)	-
54	Часть земельного участка 77:07:0012007:78 Город Москва, Аминьевское шоссе	12.0.1	3689	3417 – красные линии улично-дорожной сети; 3689 – ограничение использования подземного пространства (техническая зона инженерных коммуникаций и сооружений; техническая зона метрополитена); 144 – ограничение использования надземного пространства (техническая зона метрополитена); 358 – в границах водоохранной (рыбоохранной) зоны; 628 – охранный зона линий и сооружений связи	Планируемое изъятие в установленном законом порядке (образование земельного участка № 12 – 2870 кв.м)
56	Часть земельного участка 77:07:0012007:4782 Город Москва, улица Верейская, владение 17	Ф ⁵	11596	3417 – красные линии улично-дорожной сети; 11484 – ограничение использования подземного пространства (техническая зона инженерных коммуникаций и сооружений; техническая зона метрополитена); 1852 – в границах прибрежной защитной полосы; 1852 – в границах водоохранной (рыбоохранной) зоны; 620 – охранный зона линий и сооружений связи	Предлагаемый к установлению сервитут – 11484 кв.м; планируемое изъятие в установленном законом порядке (образование земельного участка № 12 – 113 кв.м)

1	2	3	4	5	6
60	Часть земельного участка 77:07:0012007:1009 Город Москва, район Очаково- Матвеевское	3.1, 3.6, 3.7, 3.9.1, 6.8, 9.0, 9.1, 9.3, 11.0	18164	97 – красные линии улично- дорожной сети; 18164 – ограничение использования подземного пространства (техническая зона инженерных коммуникаций и сооружений); 2320 – в границах особо охраняемой природной территории; 2515 – в границах зоны внеуличного пешеходного перехода; 419 – охранный зона линий и сооружений связи	Планируемое изъятие в установленном законом порядке (образование земельного участка № 104 – 31 кв.м)
62	Часть земельного участка 77:07:0012007:11 Город Москва, Аминьевское шоссе, владение 17	Ф ⁵	430	430 – ограничение использования подземного пространства (техническая зона инженерных коммуникаций и сооружений)	Предлагаемый к установлению сервитут – 430 кв.м
66	Часть земельного участка 77:07:0012006:172 Город Москва, улица Генерала Дорохова	7.2.2, 12.0.1	976	976 – ограничение использования подземного пространства (техническая зона инженерных коммуникаций и сооружений); 238 – охранный зона линий и сооружений связи; 434 – охранный зона объектов электроэнергетики	-
88	Часть земельного участка 77:07:0012002:1280 Город Москва, Аминьевское шоссе, территории Южного участка Северо-Западной хорды, з/у 2	12.0.1	978	967 – улично-дорожная сеть; 967 – ограничение использования подземного пространства (техническая зона инженерных коммуникаций и сооружений; техническая зона метрополитена); 106 – ограничение использования надземного пространства (техническая зона метрополитена); 612 – в границах прибрежной защитной полосы; 967 – в границах водоохранной (рыбоохранной) зоны; 268 – в границах береговой полосы; 4 – в границах особо охраняемой природной территории; 8 – охранный зона линий и сооружений связи	Планируемое изъятие в установленном законом порядке (образование земельного участка № 24 – 11 кв.м)
90	Часть существующего участка, Город Москва, Верейская улица	12.0.1	1397	1397 – улично-дорожная сеть; 1397 – ограничение использования подземного пространства (техническая зона инженерных коммуникаций и сооружений; техническая зона метрополитена); 315 – ограничение использования надземного пространства; 654 – в границах прибрежной защитной полосы; 984 – в границах водоохранной (рыбоохранной) зоны 682 – в границах особо охраняемой природной территории; 30 – охранный зона линий и сооружений связи; 129 – охранный зона объектов электроэнергетики	-

1	2	3	4	5	6
99	Общественные территории (многоконтурный участок) Город Москва, район Очаково-Матвеевское, Очаковское шоссе, Аминьевское шоссе	Ф ⁵	45913	19838 – красные линии улично-дорожной сети; 45913 – ограничение использования подземного пространства (техническая зона инженерных коммуникаций и сооружений; техническая зона метрополитена); 9282 – в границах водоохранной (рыбоохранной) зоны; 981 – ограничение использования надземного пространства; 2391 – в границах береговой полосы; 1549 – в границах особо охраняемой природной территории; 690 – в границах прибрежной защитной полосы; 944 – в границах зоны внеуличного пешеходного перехода; 3058 – охранная зона линий и сооружений связи; 1886 – охранная зона объектов электроэнергетики	-
100	Часть земельного участка 77:07:0012007:10 Город Москва, Аминьевское шоссе, владение 15	Ф ⁵	34	34 – ограничение использования подземного пространства (техническая зона инженерных коммуникаций и сооружений)	Предлагаемый к установлению сервитут – 34 кв.м
101	Часть земельного участка 77:07:0012007:15 Город Москва, Аминьевское шоссе, владение 13	Ф ⁵	361	361 – ограничение использования подземного пространства (техническая зона инженерных коммуникаций и сооружений)	Предлагаемый к установлению сервитут – 361 кв.м
102	Часть земельного участка 77:07:0012007:16 Город Москва, Аминьевское шоссе, владение 9	Ф ⁵	144	144 – ограничение использования подземного пространства (техническая зона инженерных коммуникаций и сооружений)	Предлагаемый к установлению сервитут – 144 кв.м
103	Часть земельного участка 77:07:0012007:5301 Город Москва, территория ООПТ «Природный заказник «Долина реки Сетуни», з/у 1	3.1, 3.6, 3.9.1, 5.0, 6.8, 9.0, 9.1, 11.0, 11.1, 12.0	1129	689 – красные линии улично-дорожной сети; 1129 – ограничение использования подземного пространства (техническая зона инженерных коммуникаций и сооружений; техническая зона метрополитена)	-
104	Образуемый участок Город Москва, район Очаково-Матвеевское	3.1.1	31	31 – ограничение использования подземного пространства (техническая зона инженерных коммуникаций и сооружений)	Образуется из части земельного участка № 60
105	77:07:0012006:4795 Город Москва, от ПС-214 по улице Рябиновая, владение 45А до ПС-17 по улице 1812 года, владение 45 (опора № 6)	Ф ⁵	42	42 – ограничение использования подземного пространства (техническая зона инженерных коммуникаций и сооружений)	Предлагаемый к установлению сервитут – 42 кв.м

1	2	3	4	5	6
106	Часть земельного участка 77:07:0012006:5159 Город Москва, улица Генерала Дорохова, владение 6	Ф ⁵	16	16 – ограничение использования подземного пространства (техническая зона инженерных коммуникаций и сооружений)	Предлагаемый к установлению сервитут – 6 кв.м
107	Часть земельного участка 77:07:0012006:5158 Город Москва, улица Генерала Дорохова, владение 6/25	Ф ⁵	32	32 – ограничение использования подземного пространства (техническая зона инженерных коммуникаций и сооружений)	Предлагаемый к установлению сервитут – 32 кв.м
108	Часть земельного участка 77:07:0012006:48 Город Москва, улица Генерала Дорохова, владение 6А	Ф ⁵	2	2 – ограничение использования подземного пространства (техническая зона инженерных коммуникаций и сооружений)	Предлагаемый к установлению сервитут – 2 кв.м
109	Часть земельного участка 77:07:0012006:9 Город Москва, улица Генерала Дорохова, владение 3	Ф ⁵	1080	2 – ограничение использования подземного пространства (техническая зона инженерных коммуникаций и сооружений)	Предлагаемый к установлению сервитут – 1080 кв.м
110	Часть земельного участка 77:07:0012006:58 Город Москва, улица Генерала Дорохова, владение 4Б	Ф ⁵	7	7 – ограничение использования подземного пространства (техническая зона инженерных коммуникаций и сооружений; техническая зона метрополитена)	Предлагаемый к установлению сервитут – 7 кв.м
111	Часть земельного участка 77:07:0012006:76 Город Москва, улица Верейская, владение 5	Ф ⁵	1	1 – ограничение использования подземного пространства (техническая зона инженерных коммуникаций и сооружений; техническая зона метрополитена)	Предлагаемый к установлению сервитут – 1 кв.м
112	Часть земельного участка 77:07:0012006:16 Город Москва, улица Верейская, владение 5	Ф ⁵	141	141 – ограничение использования подземного пространства (техническая зона инженерных коммуникаций и сооружений; техническая зона метрополитена)	Предлагаемый к установлению сервитут – 141 кв.м
113	Часть земельного участка 77:07:0012006:186 Город Москва, улица Верейская, владение 29	Ф ⁵	7118	7118 – ограничение использования подземного пространства (техническая зона инженерных коммуникаций и сооружений)	Предлагаемый к установлению сервитут – 7118 кв.м
114	Образуемый участок Город Москва, Можайский район	12.0.1	645	645 – ограничение использования подземного пространства (техническая зона инженерных коммуникаций и сооружений; техническая зона метрополитена); 307 – ограничение использования надземного пространства (техническая зона метрополитена)	-

1	2	3	4	5	6
115	Часть земельного участка 77:07:0012006:3 Город Москва, улица Верейская, владение 29	Ф ⁵	3	3 – ограничение использования подземного пространства (техническая зона инженерных коммуникаций и сооружений)	Предлагаемый к установлению сервитут – 3 кв.м
116	Образуемый участок Город Москва, район Очаково- Матвеевское	3.1.1	31	31 – ограничение использования подземного пространства (техническая зона инженерных коммуникаций и сооружений)	Образуется из части земельного участка № 117
117	Часть земельного участка 77:07:0012007:4770 Город Москва, улица Генерала Дорохова, дом 5, корпус 2	Ф ⁵	31	31 – ограничение использования подземного пространства (техническая зона инженерных коммуникаций и сооружений)	Планируемое изъятие в установленном законом порядке (образование земельного участка № 116 – 31 кв.м)
118	Часть земельного участка 77:07:0012006:11 Город Москва, улица Генерала Дорохова	Ф ⁵	130	130 – ограничение использования подземного пространства (техническая зона инженерных коммуникаций и сооружений)	Предлагаемый к установлению сервитут – 130 кв.м
119	77:07:0012006:5349 Город Москва, улица Верейская, владение 5/1	Ф ⁵	16590	6245 – ограничение использования подземного пространства (техническая зона инженерных коммуникаций и сооружений)	Предлагаемый к установлению сервитут – 6245 кв.м
120	Часть земельного участка 77:07:0012006:5698 Город Москва, улица Верейская, земельный участок 5/2	Ф ⁵	813	247 – ограничение использования подземного пространства (техническая зона инженерных коммуникаций и сооружений)	Предлагаемый к установлению сервитут – 247 кв.м
121	Часть земельного участка 77:07:0012006:4866 Город Москва, улица Верейская, владение 29, строение 33, строение 34, строение 34А, строение 134, строение 151	4.1, 4.7	1286	1286 – ограничение использования подземного пространства (техническая зона инженерных коммуникаций и сооружений)	Предлагаемый к установлению сервитут – 1286 кв.м
122	Часть земельного участка 77:07:0012006:17 Город Москва, улица Верейская, владение 5	Ф ⁵	68	68 – ограничение использования подземного пространства (техническая зона инженерных коммуникаций и сооружений)	-
123	Часть существующего участка, Город Москва, Можайский район	7.2.2, 12.0.1	25	25 – красные линии улично-дорожной сети; 14 – охранный зона объектов электроэнергетики; 25 – ограничение использования подземного пространства (техническая зона инженерных коммуникаций и сооружений)	-

1	2	3	4	5	6
124	Образуемый участок Город Москва, район Очаково- Матвеевское	7.2.2, 12.0.1	2043	2043 – красные линии улично-дорожной сети; 2043 – ограничение использования подземного пространства (техническая зона инженерных коммуникаций и сооружений; техническая зона метрополитена)	Образуется из частей земельных участков № 124, 125
125	Часть земельного участка 77:07:0012006:52 Город Москва, улица Генерала Дорохова, владение 2	Ф ⁵	121	121 – красные линии улично-дорожной сети; 121 – ограничение использования подземного пространства (техническая зона инженерных коммуникаций и сооружений; техническая зона метрополитена)	Планируемое изъятие в установленном законом порядке (образование земельного участка № 124 – 121 кв.м)
126	Часть земельного участка 77:07:0012007:58 Город Москва, улица Генерала Дорохова, владение 3А	Ф ⁵	12	12 – красные линии улично-дорожной сети; 12 – ограничение использования подземного пространства (техническая зона инженерных коммуникаций и сооружений; техническая зона метрополитена)	Планируемое изъятие в установленном законом порядке (образование земельного участка № 124 – 12 кв.м)
127	Образуемый участок Город Москва, Можайский район	7.6	186	186 – ограничение использования подземного пространства (техническая зона инженерных коммуникаций и сооружений; техническая зона метрополитена); 99 – ограничение использования надземного пространства (техническая зона метрополитена)	Образуется из части земельного участка № 32

⁴ – содержание кодов видов разрешенного использования земельных участков и объектов капитального строительства приведено в постановлении Правительства Москвы от 28 марта 2017 г. № 120-ПП «Об утверждении правил землепользования и застройки города Москвы».

⁵ – земельные участки в границах территориальных зон сохраняемого землепользования, для которых в качестве основных видов разрешенного использования земельных участков и объектов капитального строительства устанавливаются виды разрешенного использования упомянутых земельных участков и объектов капитального строительства, сведения о которых содержатся в Едином государственном реестре недвижимости.

Приложение 4

к постановлению Правительства Москвы
от 15 марта 2022 г. № 393-ПП

Внесение изменения в приложение к постановлению Правительства Москвы
от 26 января 2021 г. № 43-ПП

2.3(1). Перечень координат характерных точек границ зон планируемого размещения линейных объектов, зон планируемого размещения линейных объектов, подлежащих реконструкции в связи с изменением их местоположения

Перечень координат характерных точек границ зон планируемого размещения линейных объектов, подлежащих реконструкции в связи с изменением их местоположения, содержит сведения, составляющие государственную тайну, – не приводится.

Приложение 5

к постановлению Правительства Москвы
от 15 марта 2022 г. № 393-ПП

Внесение изменения в приложение к постановлению Правительства Москвы
от 26 января 2021 г. № 43-ПП

2.4(1). Предельные параметры разрешенного строительства, реконструкции объектов капитального строительства, входящих в состав линейных объектов, в границах зон их планируемого размещения

№ п/п	Перечень основных требований	Содержание требований
1	2	3
1	Опоры линий электропередачи	Строительство
	Количество	4 штуки
	Площадь участков	80,0–100,0 кв.м
	Площадь застройки	30,0–7,0 кв.м
	Предельная высота объектов капитального строительства	Не более 50 м
	Максимальный процент застройки зоны планируемого размещения объектов капитального строительства	Не устанавливается
	Минимальные отступы от границ земельных участков	Не устанавливаются

Приложение 6

к постановлению Правительства Москвы
от 15 марта 2022 г. № 393-ПП

Внесение изменения в приложение к постановлению Правительства Москвы
от 26 января 2021 г. № 43-ПП

2.9(1). Перечень зон планируемого размещения объектов капитального строительства к чертежу границ зон планируемого размещения линейных объектов и границ зон планируемого размещения линейных объектов, подлежащих реконструкции в связи с изменением их местоположения

№ на чертеже	Назначение зоны планируемого размещения	Наименование объекта	Характеристики объекта	
			Площадь, кв. м	Протяженность, м
1	2	3	4	5
2	Зона планируемого размещения объектов инженерной инфраструктуры	Проектируемый объект инженерной инфраструктуры	102 342	1 024
3	Зона планируемого размещения наземных объектов метрополитена, в том числе с подземными частями	Проектируемый объект метрополитена	3 709	228
4	Зона планируемого размещения объектов транспортной инфраструктуры	Проектируемые объекты транспортной инфраструктуры	21 040	469

1	2	3	4	5
42	Зона планируемого размещения наземных объектов метрополитена, в том числе с подземными частями	Проектируемый объект метрополитена	186	40
43	Зона планируемого размещения объектов инженерной инфраструктуры	Проектируемый объект инженерной инфраструктуры	1 345	110
44	Зона планируемого размещения объектов транспортной инфраструктуры	Проектируемые объекты транспортной инфраструктуры	25	6
45	Зона планируемого размещения объектов транспортной инфраструктуры	Проектируемые объекты транспортной инфраструктуры	1	3
46	Зона планируемого размещения объектов транспортной инфраструктуры	Проектируемые объекты транспортной инфраструктуры	2 043	90
47	Зона планируемого размещения объектов инженерной инфраструктуры	Проектируемый объект инженерной инфраструктуры	289	27
48	Зона планируемого размещения объектов инженерной инфраструктуры	Проектируемый объект инженерной инфраструктуры	8 699	170
49	Зона планируемого размещения объектов инженерной инфраструктуры	Проектируемый объект инженерной инфраструктуры	375	28
50	Зона планируемого размещения объектов инженерной инфраструктуры	Проектируемый объект инженерной инфраструктуры	808	48
51	Зона планируемого размещения объектов инженерной инфраструктуры	Проектируемый объект инженерной инфраструктуры	286	26
52	Зона планируемого размещения объектов инженерной инфраструктуры	Проектируемый объект инженерной инфраструктуры	2 356	145
53	Зона планируемого размещения объектов инженерной инфраструктуры	Проектируемый объект инженерной инфраструктуры	6 855	220
54	Зона планируемого размещения объектов инженерной инфраструктуры	Проектируемый объект инженерной инфраструктуры	2 161	80
55	Зона планируемого размещения объектов инженерной инфраструктуры	Проектируемый объект инженерной инфраструктуры	2 360	60
56	Зона планируемого размещения объектов инженерной инфраструктуры	Проектируемый объект инженерной инфраструктуры	134	28
57	Зона планируемого размещения объектов инженерной инфраструктуры	Проектируемый объект инженерной инфраструктуры	49	10

О внесении изменений в постановление Правительства Москвы от 28 марта 2017 г. № 120-ПП

Постановление Правительства Москвы от 4 апреля 2022 года № 506-ПП

В соответствии с Градостроительным кодексом Российской Федерации, Законом города Москвы от 25 июня 2008 г. № 28 «Градостроительный кодекс города Москвы», постановлением Правительства Москвы от 7 апреля 2009 г. № 270-ПП «О создании Городской комиссии по вопросам градостроительства, землепользования и застройки при Правительстве Москвы и об утверждении положений о Городской и окружной комиссиях по вопросам градостроительства, землепользования и застройки при Правительстве Москвы» **Правительство Москвы постановляет:**

1. Внести изменения в постановление Правительства Москвы от 28 марта 2017 г. № 120-ПП «Об утверждении правил землепользования и застройки города Москвы» (в редакции постановлений Правительства Москвы от 7 мая 2020 г. № 531-ПП, от 22 сентября 2020 г. № 1560-ПП, от 6 июля 2021 г. № 990-ПП, от 6 июля 2021 г. № 992-ПП, от 22 марта 2022 г. № 421-ПП):

1.1. Лист Н5-8-1-1 карты градостроительного зонирования «Границы территориальных зон и виды разрешенного использования земельных участков и объектов капитального строительства. Юго-Восточный административный округ города Москвы» раздела 1 книги 6 территориальной части правил землепользования и застройки приложения к постановлению изложить в редакции согласно приложению 1 к настоящему постановлению.

1.2. Листы Н5-7-2-2 и Н5-8-1-1 карты градостроительного зонирования «Границы территориальных зон, подзон территориальных зон и предельные параметры разрешенного строительства, реконструкции объектов капитального строительства. Юго-Восточный административный округ города Москвы» раздела 1 книги 6 территориальной части правил землепользования и застройки приложения к постановлению изложить в редакции согласно приложению 2 к настоящему постановлению.

1.3. Раздел 2 книги 6 территориальной части правил землепользования и застройки приложения к постановлению дополнить подразделом «Пункт 523» в редакции согласно приложению 3 к настоящему постановлению.

2. Контроль за выполнением настоящего постановления возложить на заместителя Мэра Москвы в Правительстве Москвы по вопросам градостроительной политики и строительства Бочкарева А.Ю.

Мэр Москвы **С.С.Собянин**

Приложение 1

к постановлению Правительства Москвы
от 4 апреля 2022 г. № 506-ПП

**Внесение изменения в приложение к постановлению Правительства Москвы
от 28 марта 2017 г. № 120-ПП**

Книга 6

Карта градостроительного зонирования

Границы территориальных зон и виды разрешенного использования

земельных участков и объектов капитального строительства

Юго-Восточный административный округ города Москвы



Приложение 3

к постановлению Правительства Москвы
от 4 апреля 2022 г. № 506-ПП

**Внесение изменения в приложение к постановлению Правительства Москвы
от 28 марта 2017 г. № 120-ПП**

Книга 6
Юго-Восточный административный округ города Москвы

Пункт 523

Территориальная зона	148214235
Основные виды разрешенного использования	<p>2.7.1. Хранение автотранспорта. Размещение отдельно стоящих и пристроенных гаражей, в том числе подземных, предназначенных для хранения автотранспорта, в том числе с разделением на машино-места, за исключением гаражей, размещение которых предусмотрено содержанием видов разрешенного использования с кодами 2.7.2, 4.9.</p> <p>4.1. Деловое управление. Размещение объектов капитального строительства с целью размещения объектов управленческой деятельности, не связанной с государственным или муниципальным управлением и оказанием услуг, а также с целью обеспечения совершения сделок, не требующих передачи товара в момент их совершения между организациями, в том числе биржевая деятельность (за исключением банковской и страховой деятельности).</p> <p>4.9. Служебные гаражи. Размещение постоянных или временных гаражей, стоянок для хранения служебного автотранспорта, используемого в целях осуществления видов деятельности, предусмотренных видами разрешенного использования с кодами 3.0, 4.0, а также для стоянки и хранения транспортных средств общего пользования, в том числе в депо.</p> <p>12.0.1. Улично-дорожная сеть. Размещение объектов улично-дорожной сети: автомобильных дорог, трамвайных путей и пешеходных тротуаров в границах населенных пунктов, пешеходных переходов, бульваров, площадей, проездов, велодорожек и объектов велотранспортной и инженерной инфраструктуры; размещение придорожных стоянок (парковок) транспортных средств в границах городских улиц и дорог, за исключением предусмотренных видами разрешенного использования с кодами 2.7.1, 4.9, 7.2.3, а также некапитальных сооружений, предназначенных для охраны транспортных средств.</p> <p>12.0.2. Благоустройство территории. Размещение декоративных, технических, планировочных, конструктивных устройств, элементов озеленения, различных видов оборудования и оформления, малых архитектурных форм, некапитальных нестационарных строений и сооружений, информационных щитов и указателей, применяемых как составные части благоустройства территории, общественных туалетов</p>
Условно разрешенные виды использования	
Вспомогательные виды	<p>3.1.1. Предоставление коммунальных услуг. Размещение зданий и сооружений, обеспечивающих поставку воды, тепла, электричества, газа, отвод канализационных стоков, очистку и уборку объектов недвижимости (котельных, водозаборов, очистных сооружений, насосных станций, водопроводов, линий электропередачи, трансформаторных подстанций, газопроводов, линий связи, телефонных станций, канализаций, стоянок, гаражей и мастерских для обслуживания уборочной и аварийной техники, сооружений, необходимых для сбора и плавки снега).</p> <p>3.4. Здравоохранение. Размещение объектов капитального строительства, предназначенных для оказания гражданам медицинской помощи. Содержание данного вида разрешенного использования включает в себя содержание видов разрешенного использования с кодами 3.4.1–3.4.2.</p>

	<p>4.2. Объекты торговли (торговые центры, торгово-развлекательные центры (комплексы)). Размещение объектов капитального строительства общей площадью свыше 5000 кв.м с целью размещения одной или нескольких организаций, осуществляющих продажу товаров и (или) оказание услуг в соответствии с содержанием видов разрешенного использования с кодами 4.5, 4.6, 4.8–4.8.2; размещение гаражей и (или) стоянок для автомобилей сотрудников и посетителей торгового центра.</p> <p>4.4. Магазины. Размещение объектов капитального строительства, предназначенных для продажи товаров, торговая площадь которых составляет до 5000 кв.м.</p> <p>4.5. Банковская и страховая деятельность. Размещение объектов капитального строительства, предназначенных для размещения организаций, оказывающих банковские и страховые услуги.</p> <p>4.6. Общественное питание. Размещение объектов капитального строительства в целях устройства мест общественного питания (рестораны, кафе, столовые, закусочные, бары).</p> <p>5.1.2. Обеспечение занятий спортом в помещениях. Размещение спортивных клубов, спортивных залов, бассейнов, физкультурно-оздоровительных комплексов в зданиях и сооружениях</p>
Максимальный процент застройки (%)	<p>Подзона № 1 – не установлен Подзона № 2 – 0 Подзона № 3 – 0 Подзона № 4 – не установлен Подзона № 5 – 0</p>
Высота застройки (м)	<p>Подзона № 1 – 100 (уточняется визуально-ландшафтным анализом) Подзона № 2 – 15 Подзона № 3 – 0 Подзона № 4 – 30 Подзона № 5 – 0</p>
Плотность застройки (тыс.кв.м/га)	<p>Подзона № 1 – 41,6 Подзона № 2 – 0 Подзона № 3 – 0 Подзона № 4 – 26 Подзона № 5 – 0</p>
Иные показатели	<p>Для подзоны ориентировочной площадью 3,29 га (подзона № 1) – суммарная поэтажная площадь объектов в габаритах наружных стен – 136 988 кв.м, в том числе: – офисы – 125 000 кв.м; – паркинг – 11 988 кв.м. Общая площадь подземного паркинга – не менее 9 500 кв.м</p>

О внесении изменений в постановление Правительства Москвы от 25 декабря 2012 г. № 813-ПП

Постановление Правительства Москвы от 5 апреля 2022 года № 507-ПП

В соответствии с частью 22 статьи 45 Градостроительного кодекса Российской Федерации, Законом города Москвы от 25 июня 2008 г. № 28 «Градостроительный кодекс города Москвы» и пунктом 8.1 постановления Правительства Москвы от 30 апреля 2019 г. № 449-ПП «Об утверждении Положения о составе, порядке подготовки, согласования и представления на утверждение проектов планировки территории в городе Москве» **Правительство Москвы постановляет:**

1. Внести изменения в постановление Правительства Москвы от 25 декабря 2012 г. № 813-ПП «Об утверждении проекта планировки участка линейного объекта метрополитена проектируемой линии Третий пересадочный контур от проектируемой станции «Деловой центр» до проектируемой станции «Нижняя Масловка»:

1.1. Приложение 1 к постановлению дополнить схемой «Схема размещения территорий разработки проекта планировки участка Третьего пересадочного контура метрополитена от станции «Деловой центр» до станции «Нижняя Масловка» (1)» в редакции согласно приложению 1 к настоящему постановлению.

1.2. Приложение 1 к постановлению дополнить планом «План зон планируемого размещения объектов капитального строительства (1)» в редакции согласно приложению 2 к настоящему постановлению.

1.3. Приложение 1 к постановлению дополнить планом «План границ территорий общего пользования и линейных объектов (1)» в редакции согласно приложению 3 к настоящему постановлению.

1.4. Приложение 1 к постановлению дополнить планом «План границ технической и охранной зоны метрополитена (1)» в редакции согласно приложению 4 к настоящему постановлению.

1.5. Приложение 1 к постановлению дополнить планом «План межевания территории (1)» в редакции согласно приложению 5 к настоящему постановлению.

1.6. Приложение 1 к постановлению дополнить разделом 4(1) в редакции согласно приложению 6 к настоящему постановлению.

1.7. Приложение 1 к постановлению дополнить планом «План границ зон с особыми условиями использования территории (1)» в редакции согласно приложению 7 к настоящему постановлению.

2. Изменить границы объекта природного комплекса № 184 Северного административного округа города Москвы «Петровский парк (памятник садово-паркового искусства)», исключив из его состава участки территории общей площадью 0,01 га и включив в его состав участок

территории площадью 0,03 га, согласно приложению 8 к настоящему постановлению.

3. Изменить границы объекта природного комплекса № 185 Северного административного округа города Москвы «Стадион «Динамо», исключив из его состава участок территории площадью 0,0008 га, согласно приложению 9 к настоящему постановлению.

4. Изменить границы объекта природного комплекса № 67г Центрального административного округа города Москвы «Озелененная территория общего пользования у Московского городского психолого-педагогического университета», исключив из его состава участок территории площадью 0,006 га, согласно приложению 10 к настоящему постановлению.

5. Изменить границы объекта природного комплекса № 661в Центрального административного округа города Москвы «Сквер, переулок Сивякова», включив в его состав участок территории площадью 0,006 га, согласно приложению 11 к настоящему постановлению.

6. Внести изменение в постановление Правительства Москвы от 19 января 1999 г. № 38 «О проектных предложениях по установлению границ Природного комплекса с их описанием и закреплением актами красных линий» (в редакции постановлений Правительства Москвы от 25 декабря 2012 г. № 813-ПП, от 23 июля 2019 г. № 920-ПП), изложив пункт 184 раздела «Северный АО» приложения 1 к постановлению в редакции согласно приложению 12 к настоящему постановлению.

7. Внести изменения в постановление Правительства Москвы от 26 марта 2002 г. № 203-ПП «Об объектах природного комплекса Центрального административного округа города Москвы» (в редакции постановлений Правительства Москвы от 11 ноября 2003 г. № 940-ПП, от 14 сентября 2004 г. № 627-ПП, от 5 октября 2004 г. № 683-ПП, от 2 ноября 2004 г. № 751-ПП, от 3 мая 2005 г. № 306-ПП, от 26 июля 2005 г. № 542-ПП, от 9 августа 2005 г. № 593-ПП, от 8 ноября 2005 г. № 879-ПП, от 21 февраля 2006 г. № 109-ПП, от 18 апреля 2006 г. № 271-ПП, от 30 мая 2006 г. № 343-ПП, от 22 августа 2006 г. № 572-ПП, от 14 ноября 2006 г. № 886-ПП, от 3 апреля 2007 г. № 220-ПП, от 15 мая 2007 г. № 349-ПП, от 4 декабря 2007 г. № 1034-ПП, от 25 декабря 2007 г. № 1147-ПП, от 14 октября 2008 г. № 956-ПП, от 15 сентября 2009 г. № 995-ПП, от 6 апреля 2010 г. № 272-ПП, от 16 августа 2011 г. № 360-ПП, от 16 августа 2011 г. № 361-ПП, от 16 августа 2011 г. № 362-ПП, от 16 августа 2011 г. № 364-ПП, от 25 июля 2012 г. № 355-ПП, от 7 ноября 2012 г. № 630-ПП, от 7 ноября 2012 г. № 631-ПП,

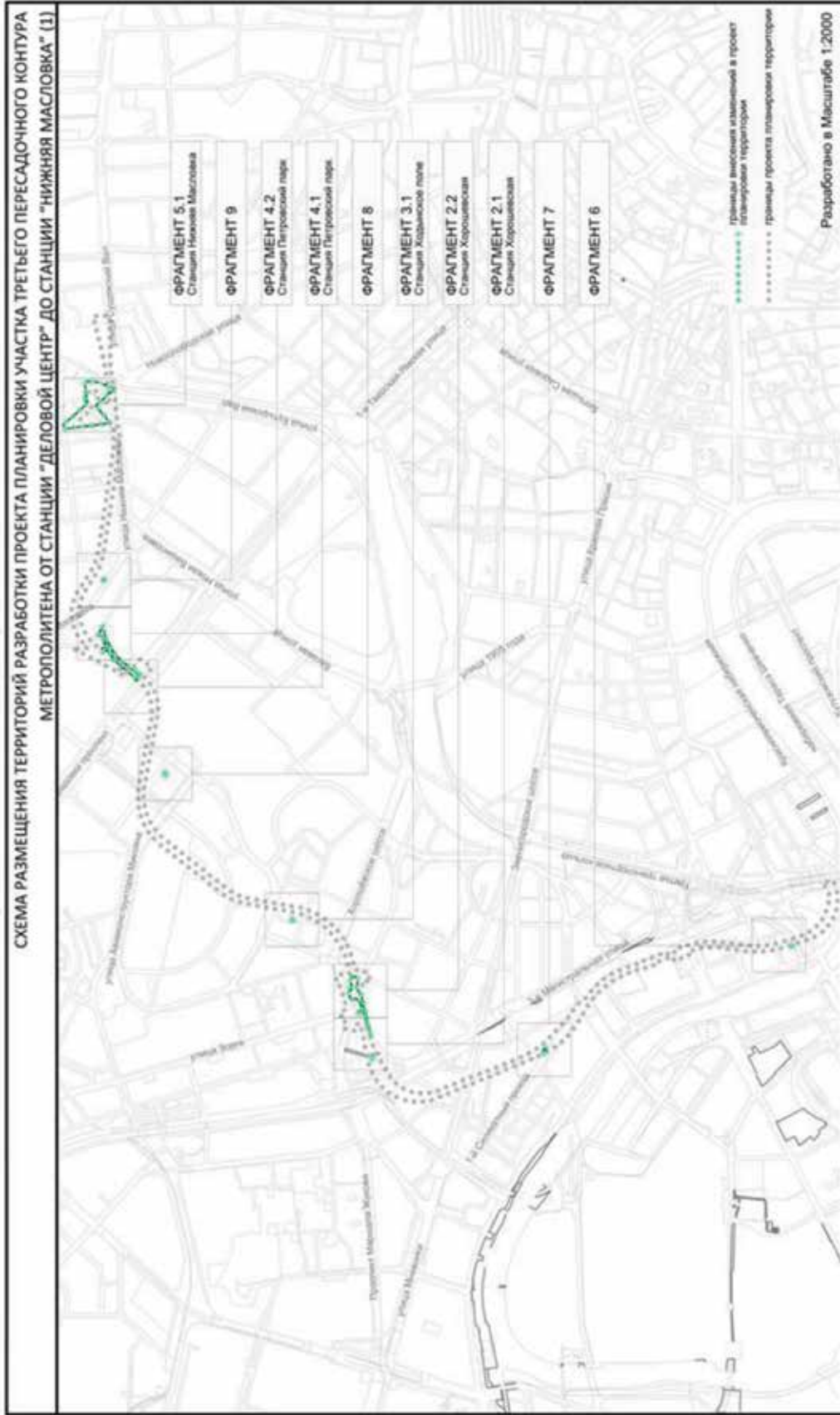
от 25 декабря 2012 г. № 814-ПП, от 3 декабря 2013 г. № 795-ПП, от 10 сентября 2014 г. № 525-ПП, от 25 ноября 2014 г. № 690-ПП, от 16 декабря 2014 г. № 778-ПП, от 23 декабря 2014 г. № 810-ПП, от 15 сентября 2015 г. № 595-ПП, от 13 октября 2015 г. № 666-ПП, от 10 декабря 2015 г. № 854-ПП, от 15 декабря 2015 г. № 883-ПП, от 19 апреля 2016 г. № 179-ПП, от 5 мая 2016 г. № 229-ПП, от 18 августа 2016 г. № 516-ПП, от 5 апреля 2017 г. № 173-ПП, от 30 мая 2017 г. № 315-ПП, от 4 июля 2017 г. № 423-ПП, от 31 августа 2017 г. № 619-ПП, от 5 февраля 2019 г. № 54-ПП, от 5 июня 2019 г. № 648-ПП, от 12 ноября 2019 г. № 1481-ПП, от 12 ноября 2019 г. № 1483-ПП, от 26 ноября 2019 г. № 1577-ПП, от 17 января 2020 г. № 23-ПП, от 24 марта 2020 г. № 262-ПП, от 4 августа

2020 г. № 1194-ПП, от 18 августа 2020 г. № 1332-ПП, от 2 сентября 2020 г. № 1445-ПП, от 1 октября 2020 г. № 1642-ПП, от 1 декабря 2020 г. № 2097-ПП, от 27 июля 2021 г. № 1114-ПП, от 19 октября 2021 г. № 1640-ПП, от 16 ноября 2021 г. № 1785-ПП), изложив строки с номерами объектов 67г, 661в приложения 2 к постановлению в редакции согласно приложению 13 к настоящему постановлению.

8. Контроль за выполнением настоящего постановления возложить на заместителя Мэра Москвы в Правительстве Москвы по вопросам градостроительной политики и строительства Бочкарева А.Ю.

Мэр Москвы **С.С.Собянин**

Внесение изменения в приложение 1 к постановлению Правительства Москвы
от 25 декабря 2012 г. № 813-ПП



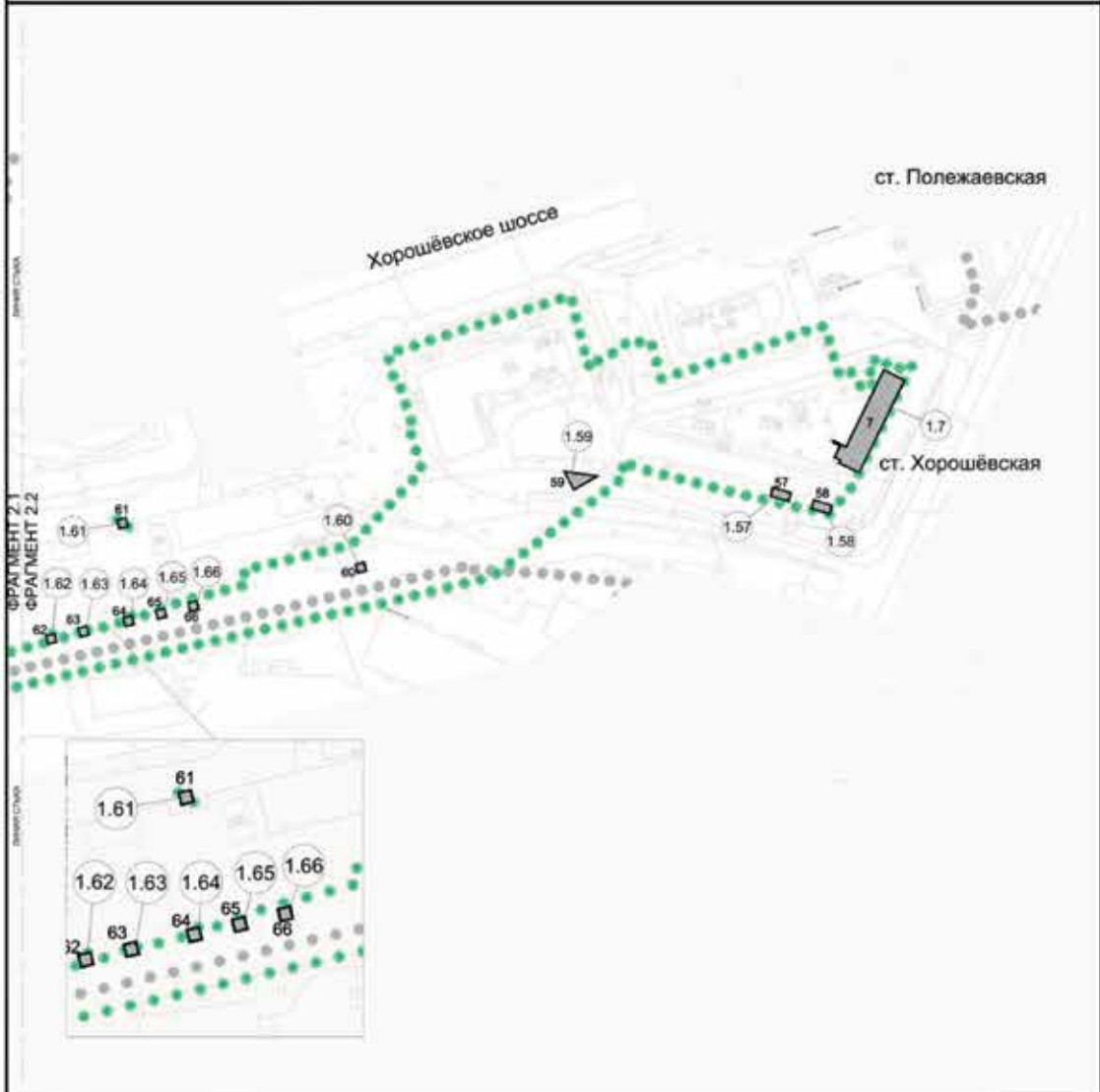
Приложение 2
к постановлению Правительства Москвы
от 5 апреля 2022 г. № 507-ПП

Внесение изменения в приложение 1 к постановлению Правительства Москвы
от 25 декабря 2012 г. № 813-ПП



ПЛАН ЗОН ПЛАНИРУЕМОГО РАЗМЕЩЕНИЯ ОБЪЕКТОВ
КАПИТАЛЬНОГО СТРОИТЕЛЬСТВА (1)

Фрагмент 2.2



УСЛОВНЫЕ ОБОЗНАЧЕНИЯ

ГРАНИЦЫ:

- границы вносимых изменений в проект планировки территории
- границы проекта планировки территории
- зоны планируемого размещения объектов капитального строительства, иных объектов федерального, регионального значения
- номер объекта капитального строительства
- номер зоны планируемого размещения объектов капитального строительства

ЗОНА ПЛАНИРУЕМОГО РАЗМЕЩЕНИЯ
КАПИТАЛЬНОГО СТРОИТЕЛЬСТВА:

- планируемые объекты капитального строительства

ПЛАН ЗОН ПЛАНИРУЕМОГО РАЗМЕЩЕНИЯ ОБЪЕКТОВ
КАПИТАЛЬНОГО СТРОИТЕЛЬСТВА (1)

Фрагмент 3.1



УСЛОВНЫЕ ОБОЗНАЧЕНИЯ

ГРАНИЦЫ:

- границы внесения изменений в проект планировки территории
- границы проекта планировки территории
- зон планируемого размещения объектов капитального строительства, иных объектов федерального, регионального значения
- 56 номер объекта капитального строительства
- 1.56 номер зоны планируемого размещения объектов капитального строительства

ЗОНА ПЛАНИРУЕМОГО РАЗМЕЩЕНИЯ ОБЪЕКТОВ
КАПИТАЛЬНОГО СТРОИТЕЛЬСТВА:

- планируемые объекты капитального строительства

ПЛАН ЗОН ПЛАНИРУЕМОГО РАЗМЕЩЕНИЯ ОБЪЕКТОВ
КАПИТАЛЬНОГО СТРОИТЕЛЬСТВА (1)

Фрагмент 4.1



УСЛОВНЫЕ ОБОЗНАЧЕНИЯ

ГРАНИЦЫ:

- границы внесения изменений в проект планировки территории
- границы проекта планировки территории
- зон планируемого размещения объектов капитального строительства, иных объектов федерального, регионального значения
- 31 номер объекта капитального строительства
- 1.31 номер зоны планируемого размещения объектов капитального строительства

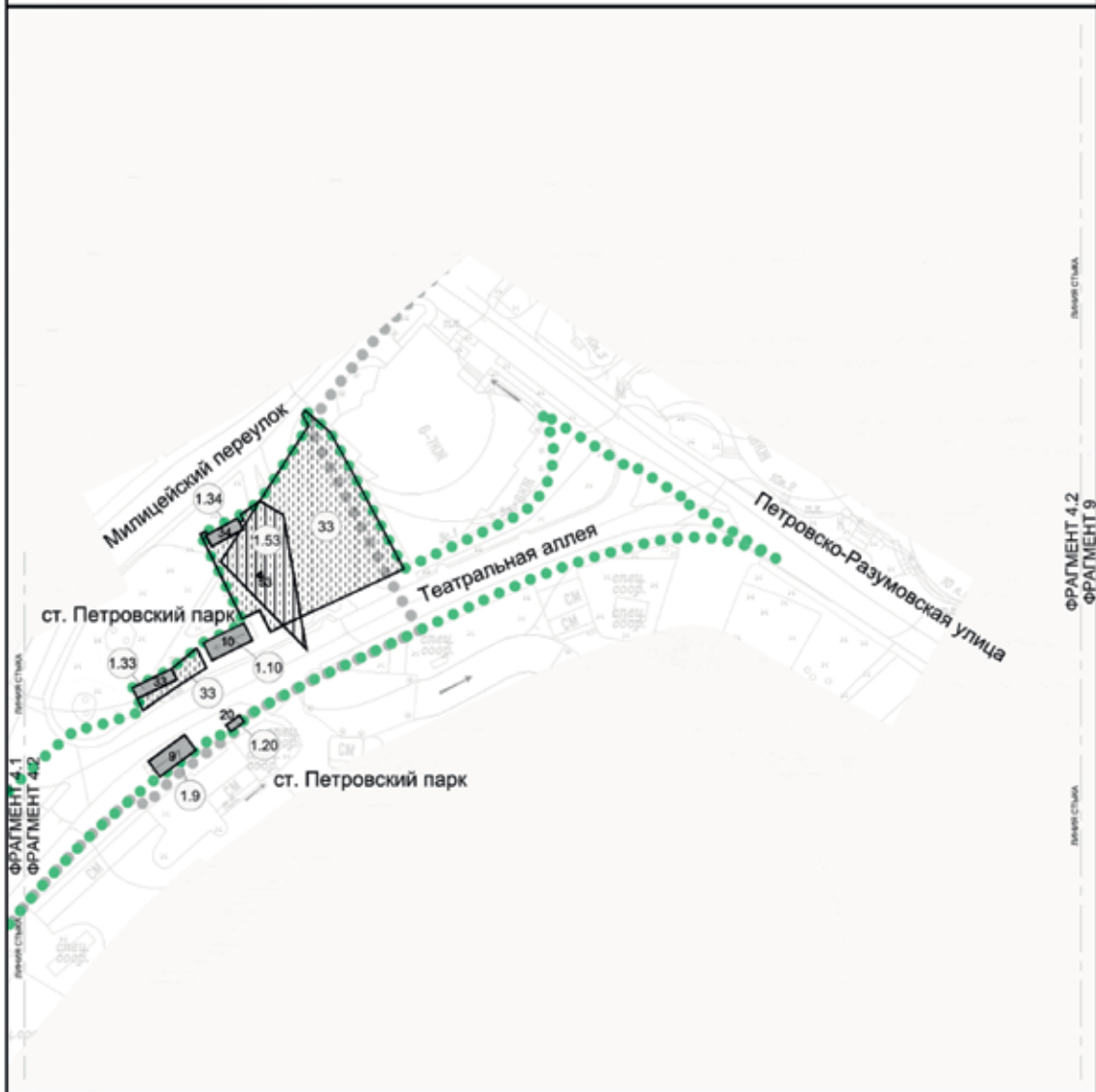
ЗОНА ПЛАНИРУЕМОГО РАЗМЕЩЕНИЯ ОБЪЕКТОВ
КАПИТАЛЬНОГО СТРОИТЕЛЬСТВА:

■ планируемые объекты капитального строительства

Разработано в Масштабе 1:2000

ПЛАН ЗОН ПЛАНИРУЕМОГО РАЗМЕЩЕНИЯ ОБЪЕКТОВ
КАПИТАЛЬНОГО СТРОИТЕЛЬСТВА (1)

Фрагмент 4.2



УСЛОВНЫЕ ОБОЗНАЧЕНИЯ

ГРАНИЦЫ:

- границы внесения изменений в проект планировки территории
- границы проекта планировки территории
- зона планируемого размещения объектов капитального строительства, иных объектов федерального, регионального значения
- ▨ зона размещения озелененных территорий общего пользования
- 20 номер объекта капитального строительства
- 1.20 номер зоны планируемого размещения объектов капитального строительства

ЗОНА ПЛАНИРУЕМОГО РАЗМЕЩЕНИЯ ОБЪЕКТОВ
КАПИТАЛЬНОГО СТРОИТЕЛЬСТВА:

- ▨ подземных, надземных сооружений, в том числе с наземными частями
- планируемые объекты капитального строительства


ПЛАН ЗОН ПЛАНИРУЕМОГО РАЗМЕЩЕНИЯ ОБЪЕКТОВ
КАПИТАЛЬНОГО СТРОИТЕЛЬСТВА (1)

Фрагмент 5.1





УСЛОВНЫЕ ОБОЗНАЧЕНИЯ

ГРАНИЦЫ:

-  границы внесения изменений в проект планировки территории
-  границы проекта планировки территории
-  зон планируемого размещения объектов капитального строительства, иных объектов федерального, регионального значения
-  зона планируемого размещения (строительства, реконструкции) объектов капитального строительства улично-дорожной сети, проездов, проходов
-  13 номер объекта капитального строительства
-  1.13 номер зоны планируемого размещения объектов капитального строительства

ЗОНА ПЛАНИРУЕМОГО РАЗМЕЩЕНИЯ ОБЪЕКТОВ
КАПИТАЛЬНОГО СТРОИТЕЛЬСТВА:

-  подземных, надземных сооружений, в том числе с наземными частями
-  планируемые объекты капитального строительства

Разработано в Масштабе 1:2000

ПЛАН ЗОН ПЛАНИРУЕМОГО РАЗМЕЩЕНИЯ ОБЪЕКТОВ
КАПИТАЛЬНОГО СТРОИТЕЛЬСТВА (1)

Фрагмент 6



УСЛОВНЫЕ ОБОЗНАЧЕНИЯ

ГРАНИЦЫ:

- границы внесения изменений в проект планировки территории
- границы проекта планировки территории
- зон планируемого размещения объектов капитального строительства, иных объектов федерального, регионального значения
- 69 номер объекта капитального строительства
- 1.69 номер зоны планируемого размещения объектов капитального строительства

ЗОНА ПЛАНИРУЕМОГО РАЗМЕЩЕНИЯ ОБЪЕКТОВ
КАПИТАЛЬНОГО СТРОИТЕЛЬСТВА:

- планируемые объекты капитального строительства

ПЛАН ЗОН ПЛАНИРУЕМОГО РАЗМЕЩЕНИЯ ОБЪЕКТОВ
КАПИТАЛЬНОГО СТРОИТЕЛЬСТВА (1)

Фрагмент 7



УСЛОВНЫЕ ОБОЗНАЧЕНИЯ

ГРАНИЦЫ:

- границы внесения изменений в проект планировки территории
- границы проекта планировки территории
- зона планируемого размещения объектов капитального строительства, иных объектов федерального, регионального значения
- 70 номер объекта капитального строительства
- 1.70 номер зоны планируемого размещения объектов капитального строительства

ЗОНА ПЛАНИРУЕМОГО РАЗМЕЩЕНИЯ ОБЪЕКТОВ
КАПИТАЛЬНОГО СТРОИТЕЛЬСТВА:

- планируемые объекты капитального строительства

ПЛАН ЗОН ПЛАНИРУЕМОГО РАЗМЕЩЕНИЯ ОБЪЕКТОВ
КАПИТАЛЬНОГО СТРОИТЕЛЬСТВА (1)

Фрагмент 8



УСЛОВНЫЕ ОБОЗНАЧЕНИЯ

ГРАНИЦЫ:


- ● ● ● границы внесения изменений в проект планировки территории
- зона планируемого размещения объектов капитального строительства, иных объектов федерального, регионального значения
- 55 номер объекта капитального строительства
- 1.55 номер зоны планируемого размещения объектов капитального строительства

ЗОНА ПЛАНИРУЕМОГО РАЗМЕЩЕНИЯ ОБЪЕКТОВ
КАПИТАЛЬНОГО СТРОИТЕЛЬСТВА:

- планируемые объекты капитального строительства

ПЛАН ЗОН ПЛАНИРУЕМОГО РАЗМЕЩЕНИЯ ОБЪЕКТОВ
КАПИТАЛЬНОГО СТРОИТЕЛЬСТВА (1)

Фрагмент 9



ЛИМИТСТРА

ФРАГМЕНТ 4.2
ФРАГМЕНТ 9

ЛИМИТСТРА

УСЛОВНЫЕ ОБОЗНАЧЕНИЯ

ГРАНИЦЫ:

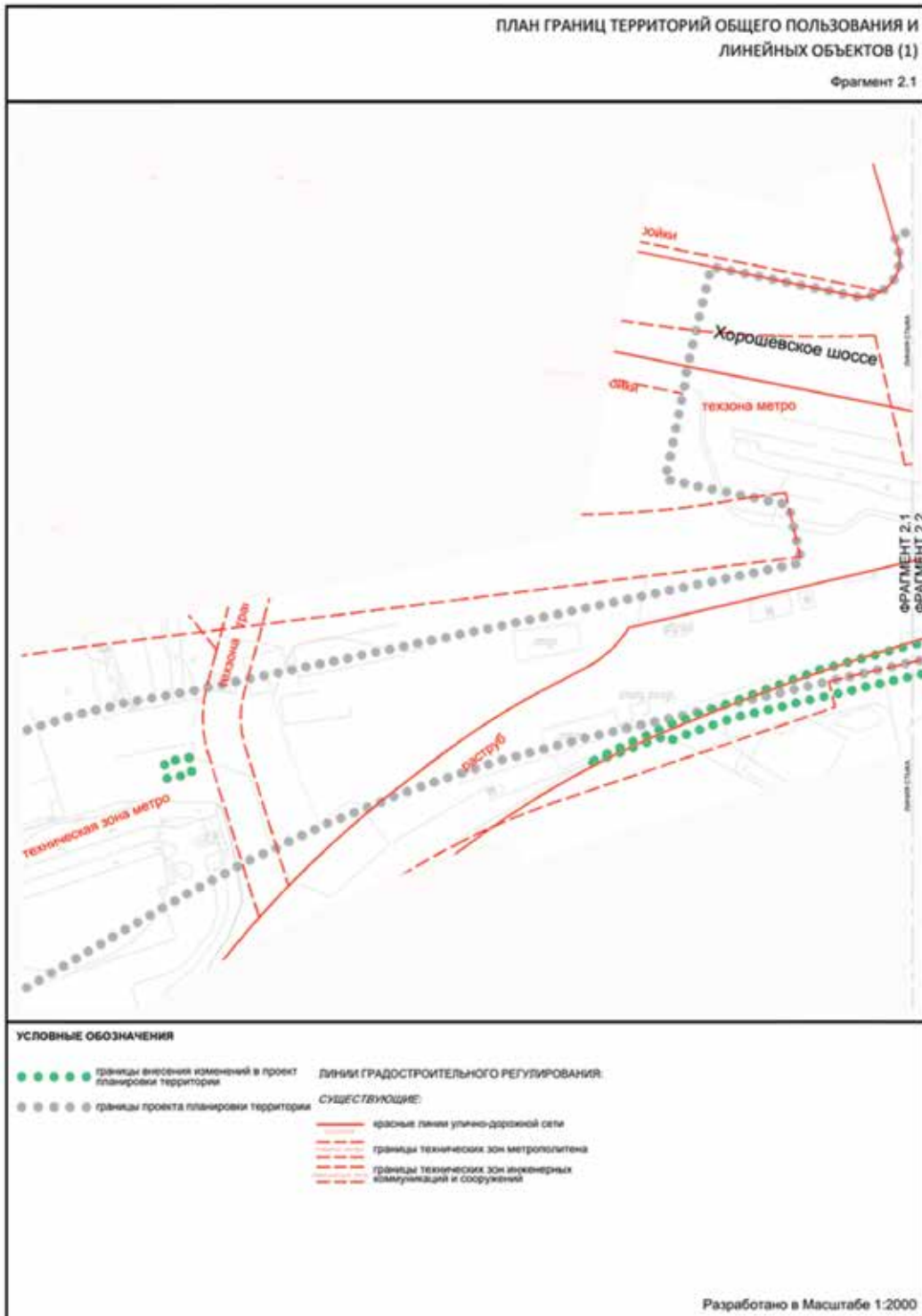
- границы внесения изменений в проект планировки территории
- зон планируемого размещения объектов капитального строительства, иных объектов федерального, регионального значения
- 52 номер объекта капитального строительства
- 1.52 номер зоны планируемого размещения объектов капитального строительства

ЗОНА ПЛАНИРУЕМОГО РАЗМЕЩЕНИЯ ОБЪЕКТОВ
КАПИТАЛЬНОГО СТРОИТЕЛЬСТВА:

- планируемые объекты капитального строительства

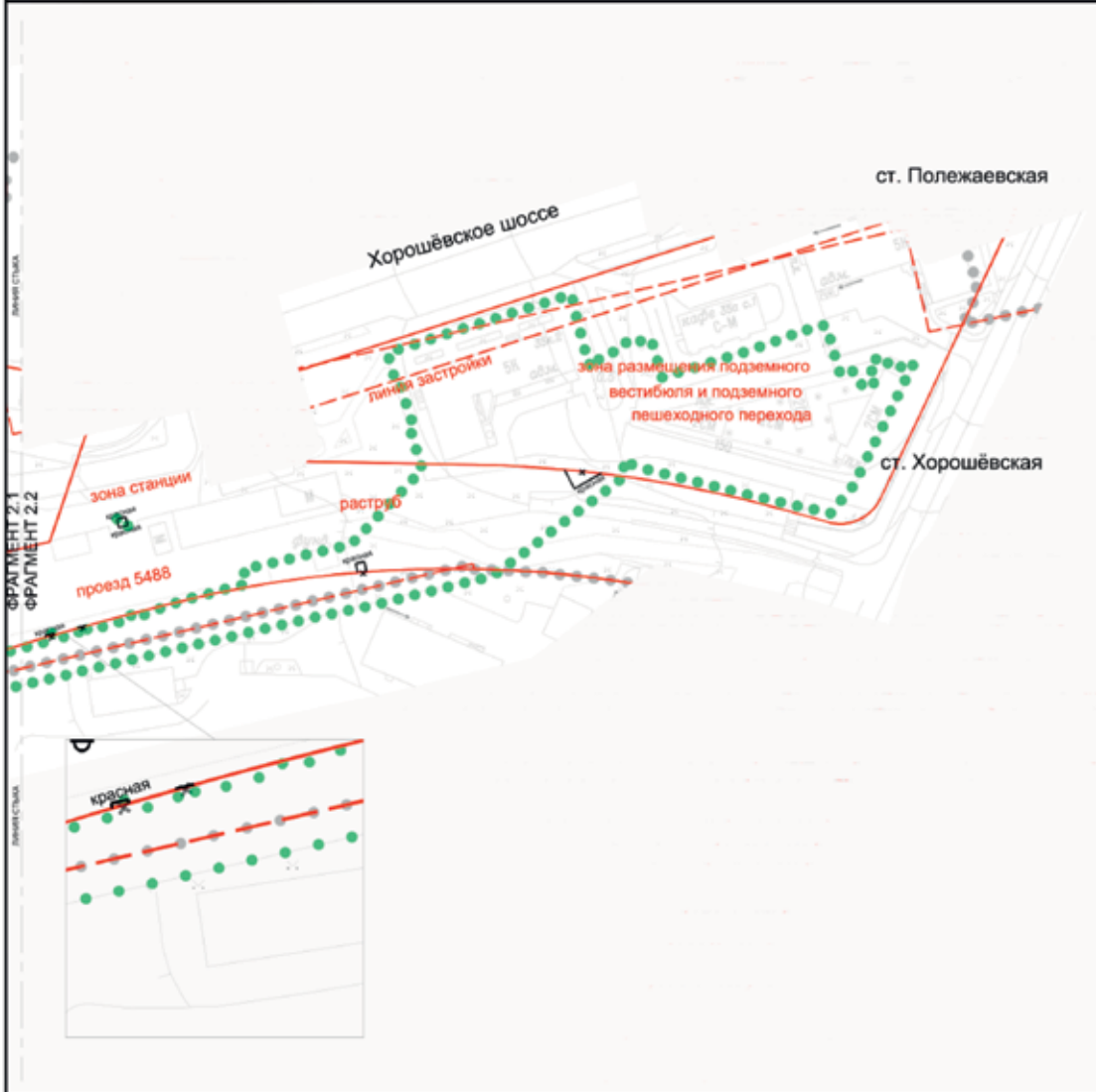
Приложение 3
к постановлению Правительства Москвы
от 5 апреля 2022 г. № 507-ПП

Внесение изменения в приложение 1 к постановлению Правительства Москвы
от 25 декабря 2012 г. № 813-ПП



ПЛАН ГРАНИЦ ТЕРРИТОРИЙ ОБЩЕГО ПОЛЬЗОВАНИЯ И
ЛИНЕЙНЫХ ОБЪЕКТОВ (1)

Фрагмент 2.2



УСЛОВНЫЕ ОБОЗНАЧЕНИЯ

- | | | |
|-----------------|---|--|
| ● ● ● ● ● ● ● ● | границы внесения изменений в проект планировки территории | ЛИНИИ ГРАДОСТРОИТЕЛЬНОГО РЕГУЛИРОВАНИЯ: |
| ● ● ● ● ● ● ● ● | границы проекта планировки территории | СУЩЕСТВУЮЩИЕ: |
| | | — красные линии улично-дорожной сети |
| | | — границы технических зон метрополитена |
| | | — границы технических зон инженерных коммуникаций и сооружений |
| | | — границы зон внеуличного пешеходного перехода |
| | | — линия застройки |
| | | ОТМЕНЯЕМЫЕ: |
| | | — красные линии улично-дорожной сети |
| | | УСТАНАВЛИВАЕМЫЕ: |
| | | — красные линии улично-дорожной сети |

Разработано в Масштабе 1:2000

ПЛАН ГРАНИЦ ТЕРРИТОРИЙ ОБЩЕГО ПОЛЬЗОВАНИЯ И
ЛИНЕЙНЫХ ОБЪЕКТОВ (1)

Фрагмент 3.1



УСЛОВНЫЕ ОБОЗНАЧЕНИЯ



● ● ● ● ● границы вносимых изменений в проект планировки территории



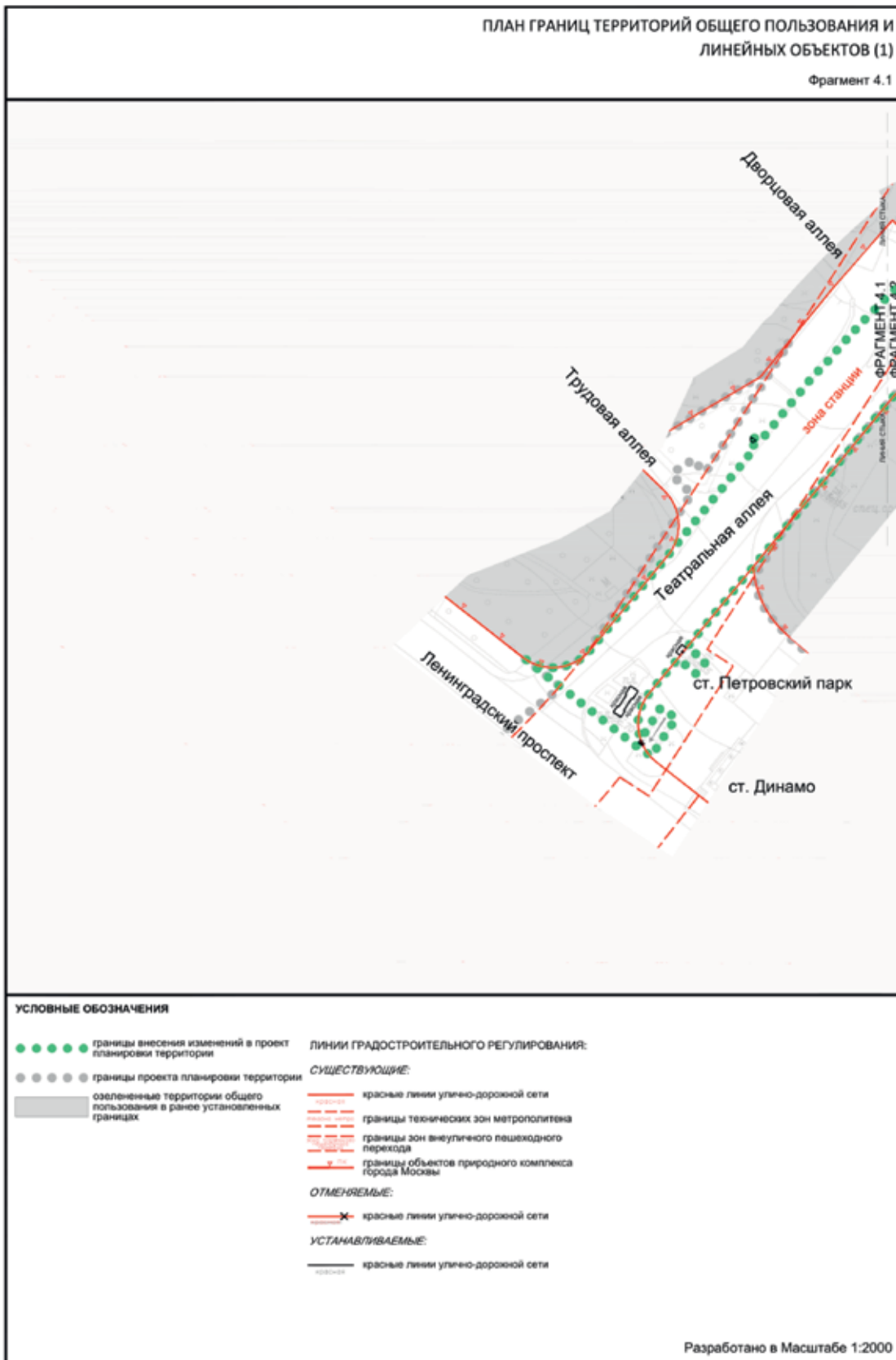
● ● ● ● ● границы проекта планировки территории

ЛИНИИ ГРАДОСТРОИТЕЛЬНОГО РЕГУЛИРОВАНИЯ:

СУЩЕСТВУЮЩИЕ:

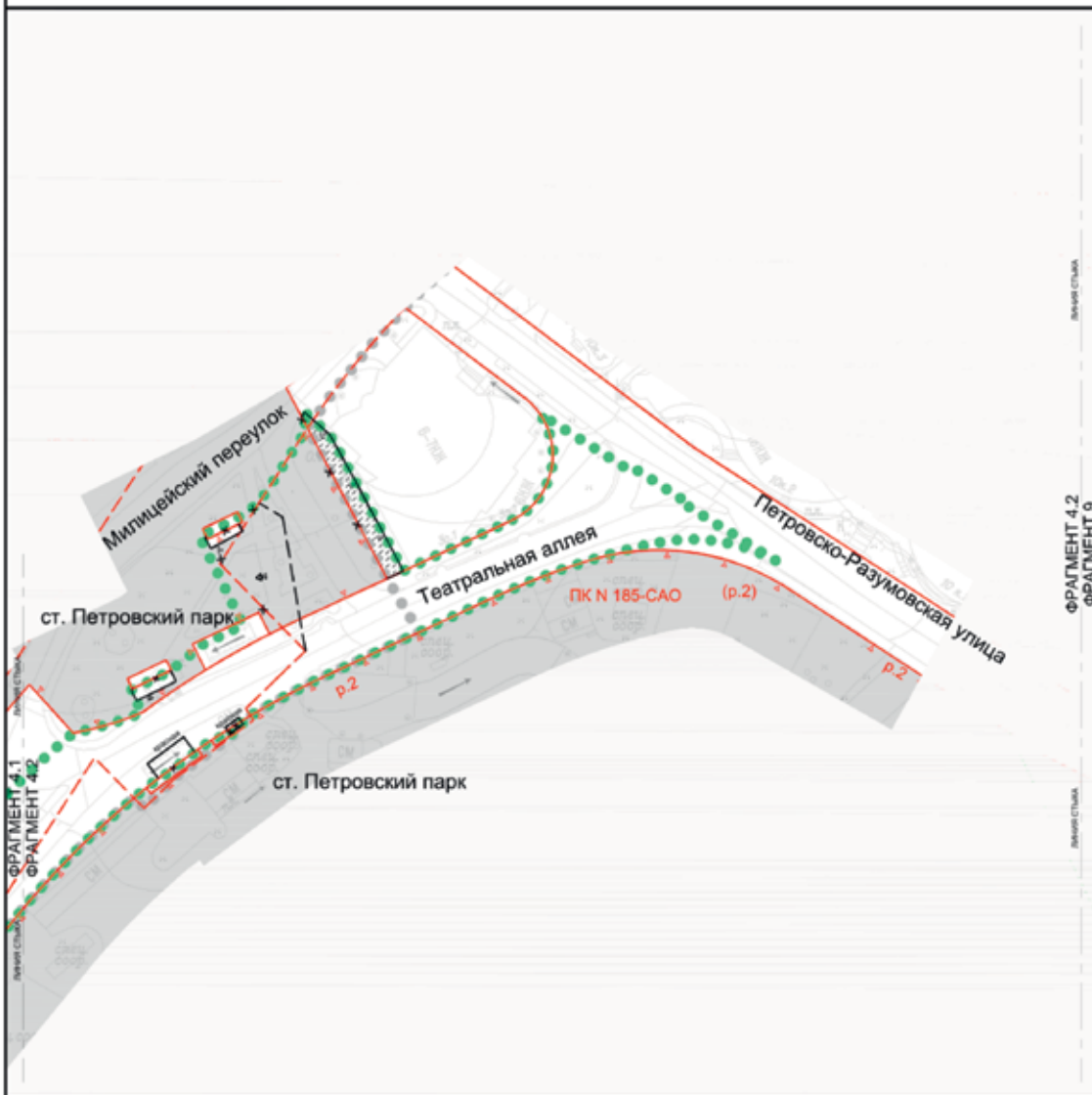
— красные линии улично-дорожной сети

— границы технических зон метрополитена



ПЛАН ГРАНИЦ ТЕРРИТОРИЙ ОБЩЕГО ПОЛЬЗОВАНИЯ И
ЛИНЕЙНЫХ ОБЪЕКТОВ (1)

Фрагмент 4.2



УСЛОВНЫЕ ОБОЗНАЧЕНИЯ

- ● ● ● ● границы внесения изменений в проект планировки территории
- ○ ○ ○ ○ границы проекта планировки территории
- озелененные территории общего пользования в ранее установленных границах
- ▨ озелененные территории общего пользования в устанавливаемых границах

ЛИНИИ ГРАДОСТРОИТЕЛЬНОГО РЕГУЛИРОВАНИЯ:

СУЩЕСТВУЮЩИЕ:

- красные линии улично-дорожной сети
- границы технических зон метрополитена
- границы объектов природного комплекса города Москвы

ОТМЕНЯЕМЫЕ:

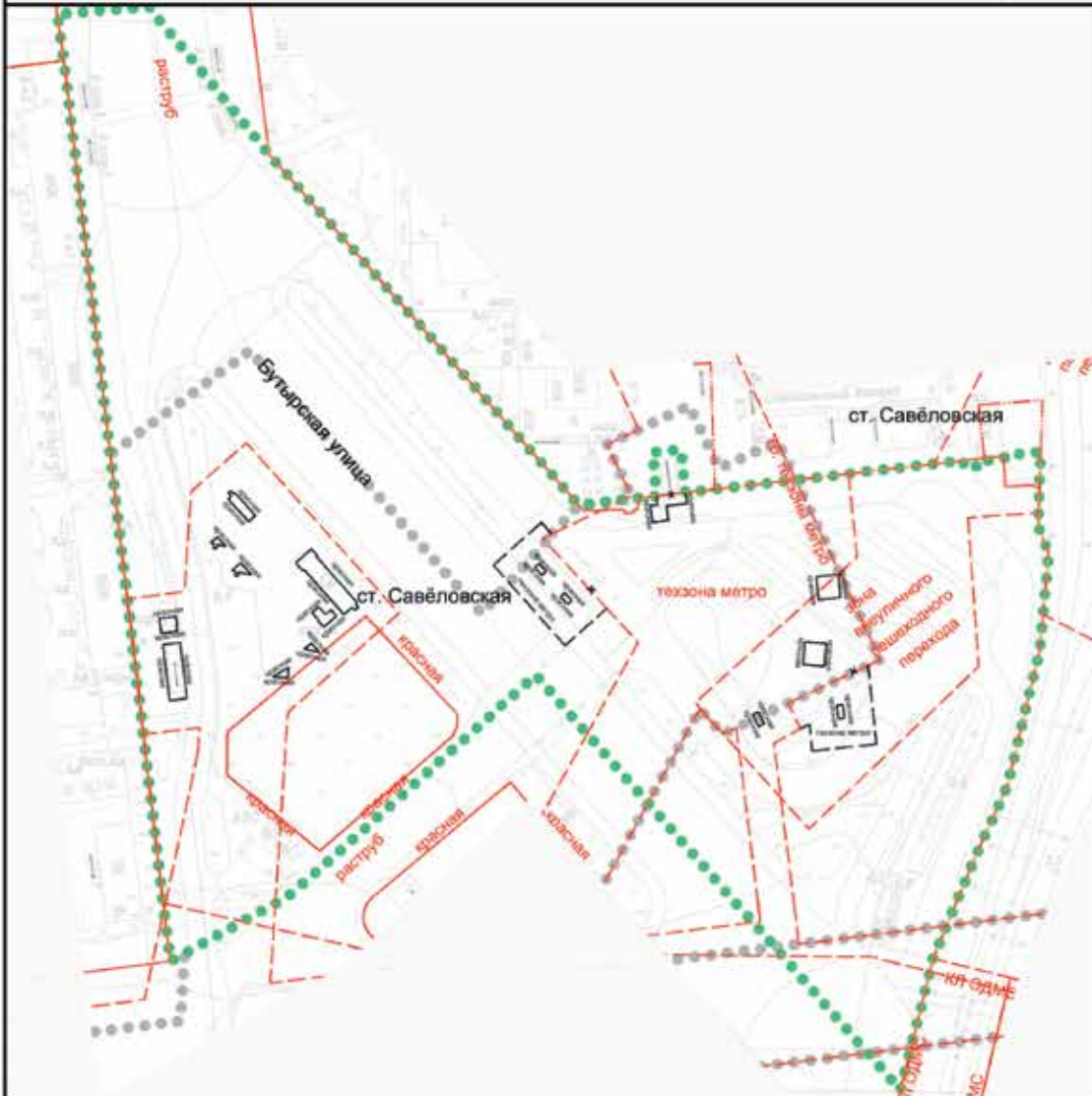
- X красные линии улично-дорожной сети
- X границы технических зон линий метрополитена
- X границы объектов природного комплекса города Москвы

УСТАНОВЛИВАЕМЫЕ:

- красные линии улично-дорожной сети
- границы технических зон метрополитена
- границы объектов природного комплекса города Москвы

ПЛАН ГРАНИЦ ТЕРРИТОРИЙ ОБЩЕГО ПОЛЬЗОВАНИЯ И
ЛИНЕЙНЫХ ОБЪЕКТОВ (1)

Фрагмент 5.1



УСЛОВНЫЕ ОБОЗНАЧЕНИЯ

- границы внесения изменений в проект планировки территории
- границы проекта планировки территории

ЛИНИИ ГРАДОСТРОИТЕЛЬНОГО РЕГУЛИРОВАНИЯ:

СУЩЕСТВУЮЩИЕ:

- красные линии улично-дорожной сети
- границы технических зон метрополитена
- границы зон внеуличного пешеходного перехода
- границы технических зон инженерных коммуникаций и сооружений
- границы полос отвода железных дорог
- красные линии объектов дорожно-мостового строительства

ОТМЕНЯЕМЫЕ:

- красные линии улично-дорожной сети
- границы технических зон линий метрополитена

УСТАНАВЛИВАЕМЫЕ:

- красные линии улично-дорожной сети
- границы технических зон метрополитена

Разработано в Масштабе 1:2000

ПЛАН ГРАНИЦ ТЕРРИТОРИЙ ОБЩЕГО ПОЛЬЗОВАНИЯ И
ЛИНЕЙНЫХ ОБЪЕКТОВ (1)

Фрагмент 6



УСЛОВНЫЕ ОБОЗНАЧЕНИЯ

- ● ● ● ● границы внесения изменений в проект планировки территории
- ● ● ● ● границы проекта планировки территории
- озелененные территории общего пользования в ранее установленных границах

ЛИНИИ ГРАДОСТРОИТЕЛЬНОГО РЕГУЛИРОВАНИЯ:

СУЩЕСТВУЮЩИЕ:

- красные линии улично-дорожной сети
- границы объектов природного комплекса города Москвы
- X - границы водоохранных (рыбоохранных) зон

ОТМЕНЯЕМЫЕ:

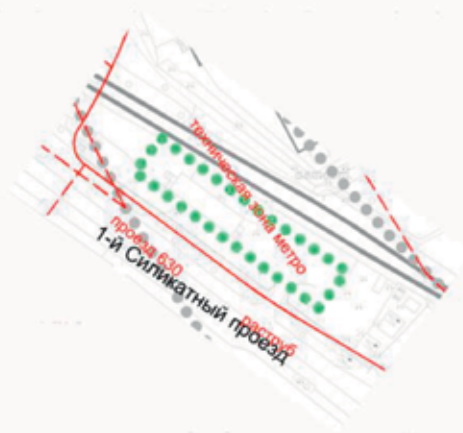
- X — границы объектов природного комплекса города Москвы

УСТАНАВЛИВАЕМЫЕ:

- границы объектов природного комплекса города Москвы

ПЛАН ГРАНИЦ ТЕРРИТОРИЙ ОБЩЕГО ПОЛЬЗОВАНИЯ И
ЛИНЕЙНЫХ ОБЪЕКТОВ (1)

Фрагмент 7

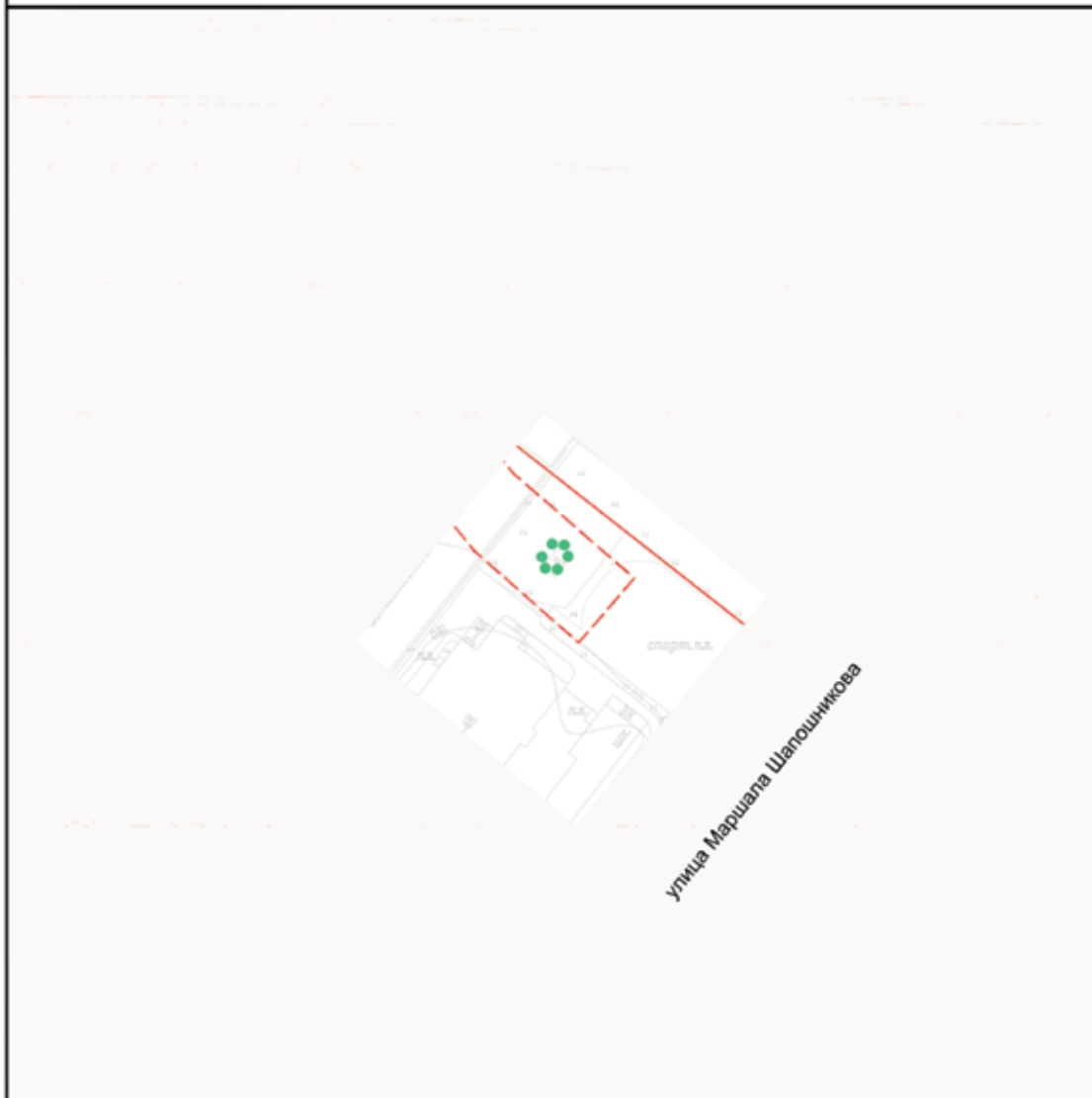


УСЛОВНЫЕ ОБОЗНАЧЕНИЯ

●●●●●	границы внесения изменений в проект планировки территории	ЛИНИИ ГРАДОСТРОИТЕЛЬНОГО РЕГУЛИРОВАНИЯ:
●●●●●	границы проекта планировки территории	<i>СУЩЕСТВУЮЩИЕ:</i>
		— красные линии улично-дорожной сети
		— границы технических зон метрополитена
		— границы зон внеуличного пешеходного перехода

ПЛАН ГРАНИЦ ТЕРРИТОРИЙ ОБЩЕГО ПОЛЬЗОВАНИЯ И
ЛИНЕЙНЫХ ОБЪЕКТОВ (1)

Фрагмент 8



УСЛОВНЫЕ ОБОЗНАЧЕНИЯ

границы внесения изменений в проект
планировки территории

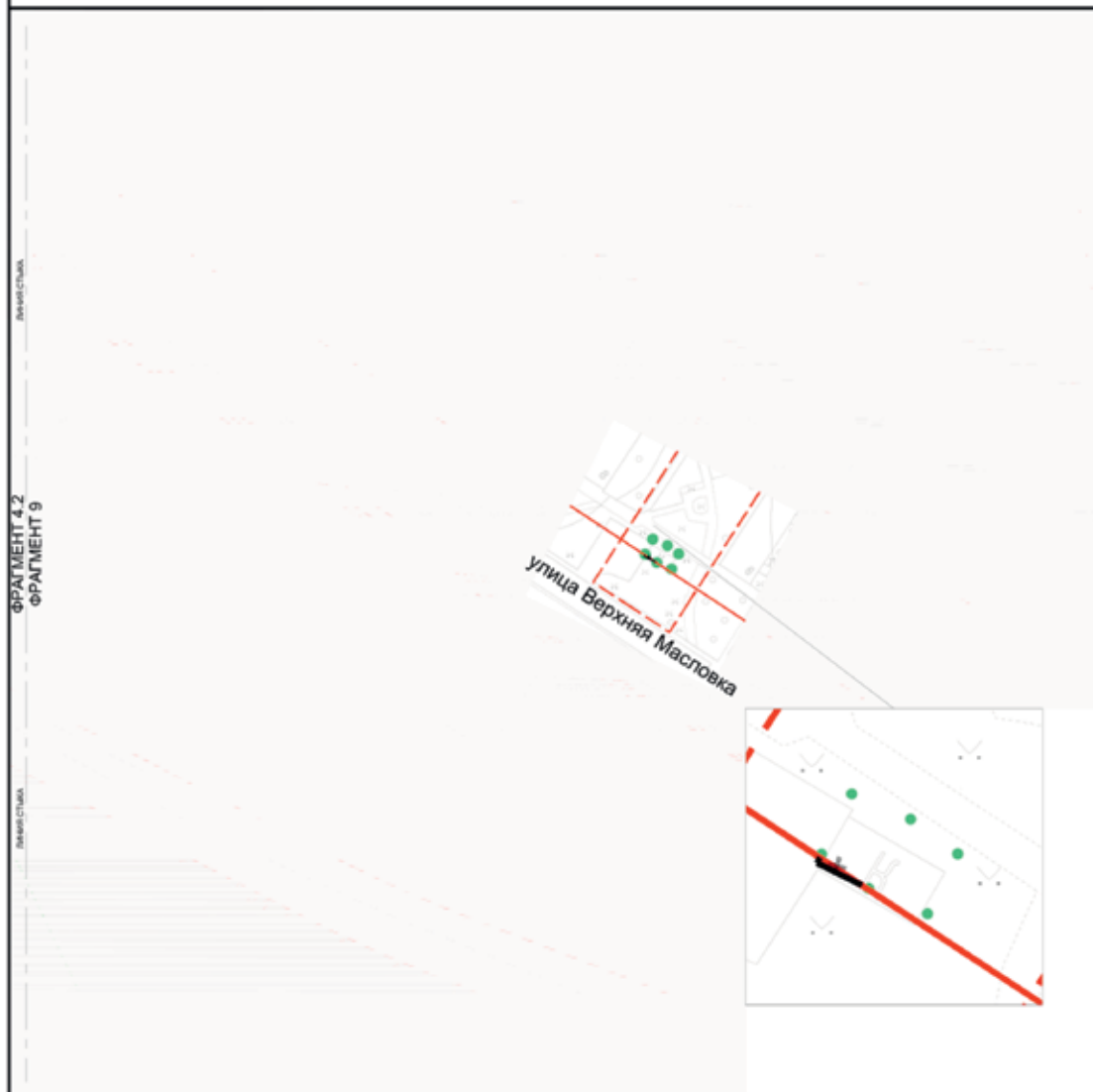
ЛИНИИ ГРАДОСТРОИТЕЛЬНОГО РЕГУЛИРОВАНИЯ:

СУЩЕСТВУЮЩИЕ:

 красные линии улично-дорожной сети границы технических зон метрополитена

ПЛАН ГРАНИЦ ТЕРРИТОРИЙ ОБЩЕГО ПОЛЬЗОВАНИЯ И
ЛИНЕЙНЫХ ОБЪЕКТОВ (1)

Фрагмент 9



УСЛОВНЫЕ ОБОЗНАЧЕНИЯ

● ● ● ● ● границы вносимых изменений в проект планировки территории

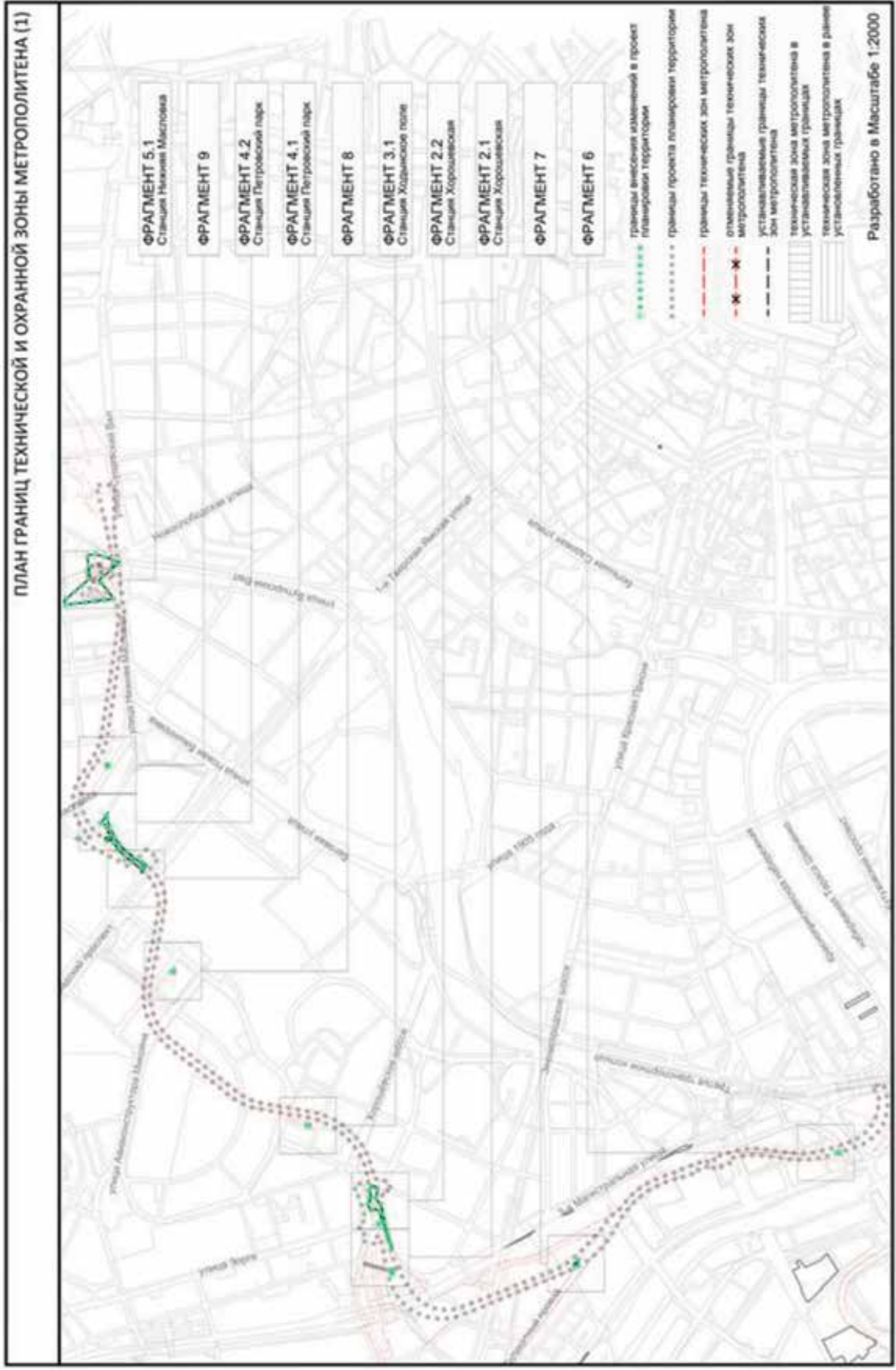
ЛИНИИ ГРАДОСТРОИТЕЛЬНОГО РЕГУЛИРОВАНИЯ:

СУЩЕСТВУЮЩИЕ:

— красные линии узко-дорожной сети

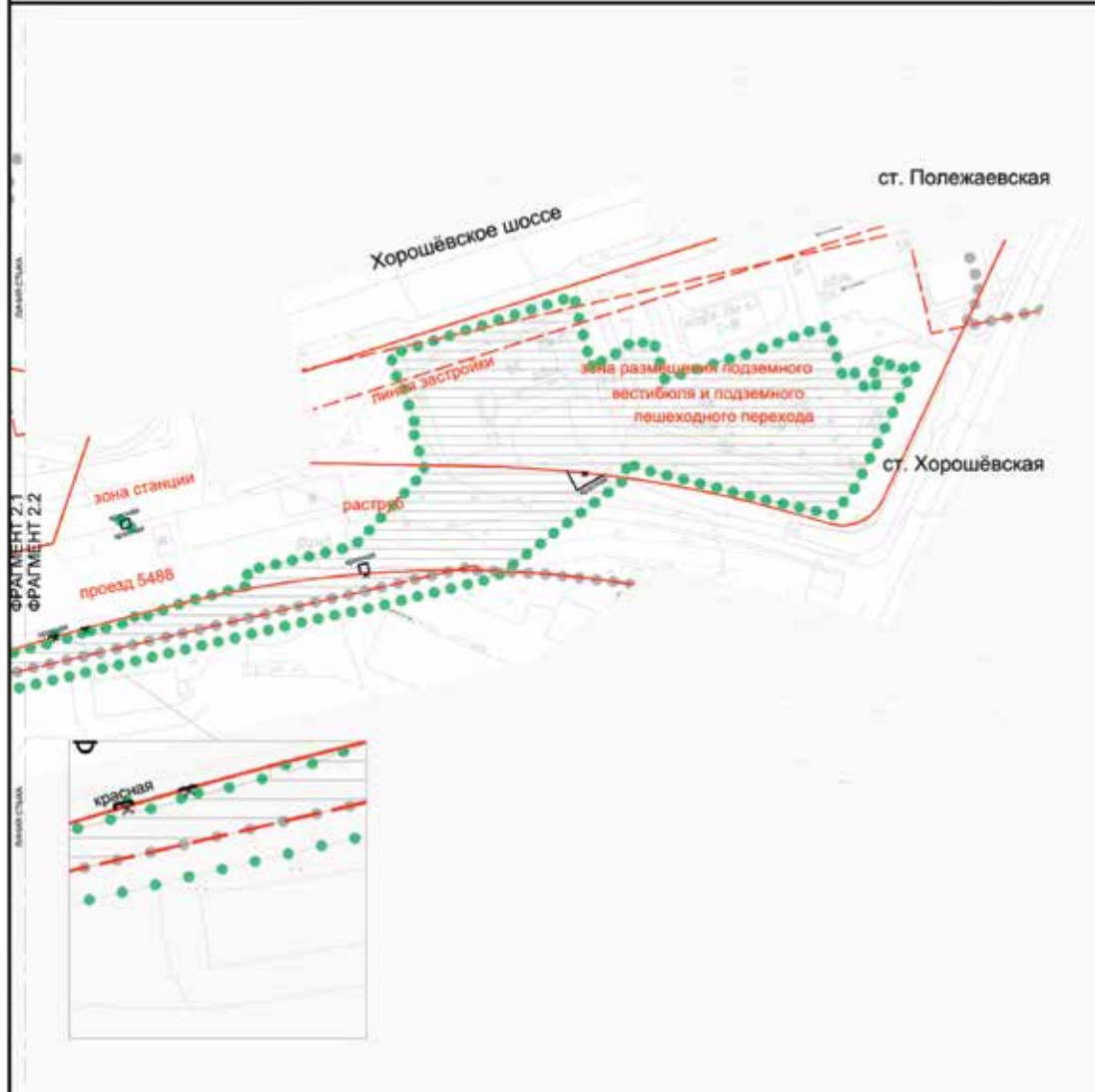
— границы технических зон метрополитена

Внесение изменения в приложение 1 к постановлению Правительства Москвы
от 25 декабря 2012 г. № 813-ПП



ПЛАН ГРАНИЦ ТЕХНИЧЕСКОЙ И ОХРАННОЙ ЗОНЫ
МЕТРОПОЛИТЕНА (1)

Фрагмент 2.2



УСЛОВНЫЕ ОБОЗНАЧЕНИЯ

- | | |
|---|---|
| <ul style="list-style-type: none"> ●●●●● границы внесения изменений в проект планировки территории ●●●●● границы проекта планировки территории ▭▭▭▭▭ техническая зона метрополитена в ранее установленных границах | <p>ЛИНИИ ГРАДОСТРОИТЕЛЬНОГО РЕГУЛИРОВАНИЯ:</p> <p><i>СУЩЕСТВУЮЩИЕ:</i></p> <ul style="list-style-type: none"> — красные линии улично-дорожной сети — границы технических зон метрополитена — границы технических зон инженерных коммуникаций и сооружений — границы зон внеуличного пешеходного перехода — линия застройки <p><i>ОТМЕНЯЕМЫЕ:</i></p> <ul style="list-style-type: none"> — ✕ красные линии улично-дорожной сети <p><i>УСТАНАВЛИВАЕМЫЕ:</i></p> <ul style="list-style-type: none"> — красные линии улично-дорожной сети |
|---|---|

ПЛАН ГРАНИЦ ТЕХНИЧЕСКОЙ И ОХРАННОЙ ЗОНЫ
МЕТРОПОЛИТЕНА (1)

Фрагмент 3.1



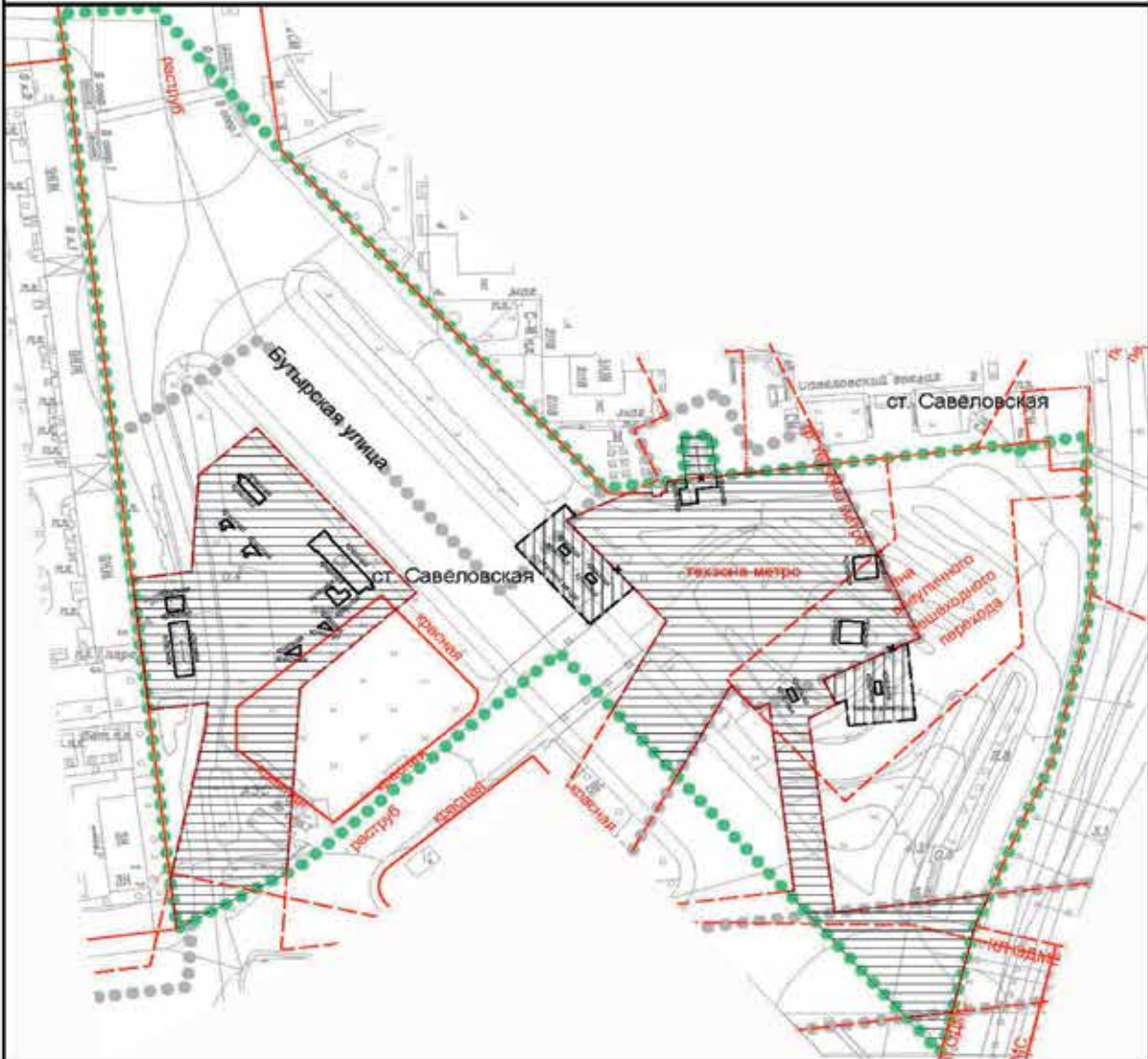
УСЛОВНЫЕ ОБОЗНАЧЕНИЯ

● ● ● ● ●	границы внесения изменений в проект планировки территории	ЛИНИИ ГРАДОСТРОИТЕЛЬНОГО РЕГУЛИРОВАНИЯ:
● ● ● ● ●	границы проекта планировки территории	СУЩЕСТВУЮЩИЕ:
▬ ▬ ▬ ▬ ▬	техническая зона метрополитена в ранее установленных границах	— красные линии улично-дорожной сети
		— границы технических зон метрополитена

Разработано в Масштабе 1:2000

ПЛАН ГРАНИЦ ТЕХНИЧЕСКОЙ И ОХРАННОЙ ЗОНЫ
МЕТРОПОЛИТЕНА (1)

Фрагмент 5.1



УСЛОВНЫЕ ОБОЗНАЧЕНИЯ

- границы внесения изменений в проект планировки территории
- границы проекта планировки территории
- техническая зона метрополитена в устанавливаемых границах
- техническая зона метрополитена в ранее установленных границах

ЛИНИИ ГРАДОСТРОИТЕЛЬНОГО РЕГУЛИРОВАНИЯ:

СУЩЕСТВУЮЩИЕ:

- красные линии улично-дорожной сети
- границы технических зон метрополитена
- границы зон внеуличного пешеходного перехода
- границы технических зон инженерных коммуникаций и сооружений
- границы полос отвода железных дорог
- красные линии объектов дорожно-мостового строительства

ОТМЕНЯЕМЫЕ:

- красные линии улично-дорожной сети
- границы технических зон линий метрополитена

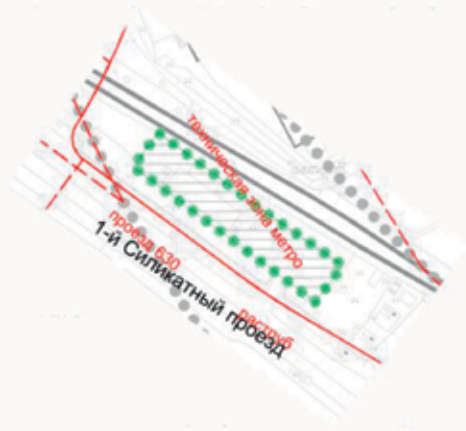
УСТАНАВЛИВАЕМЫЕ:

- красные линии улично-дорожной сети
- границы технических зон метрополитена

Разработано в Масштабе 1:2000

ПЛАН ГРАНИЦ ТЕХНИЧЕСКОЙ И ОХРАННОЙ ЗОНЫ
МЕТРОПОЛИТЕНА (1)

Фрагмент 7

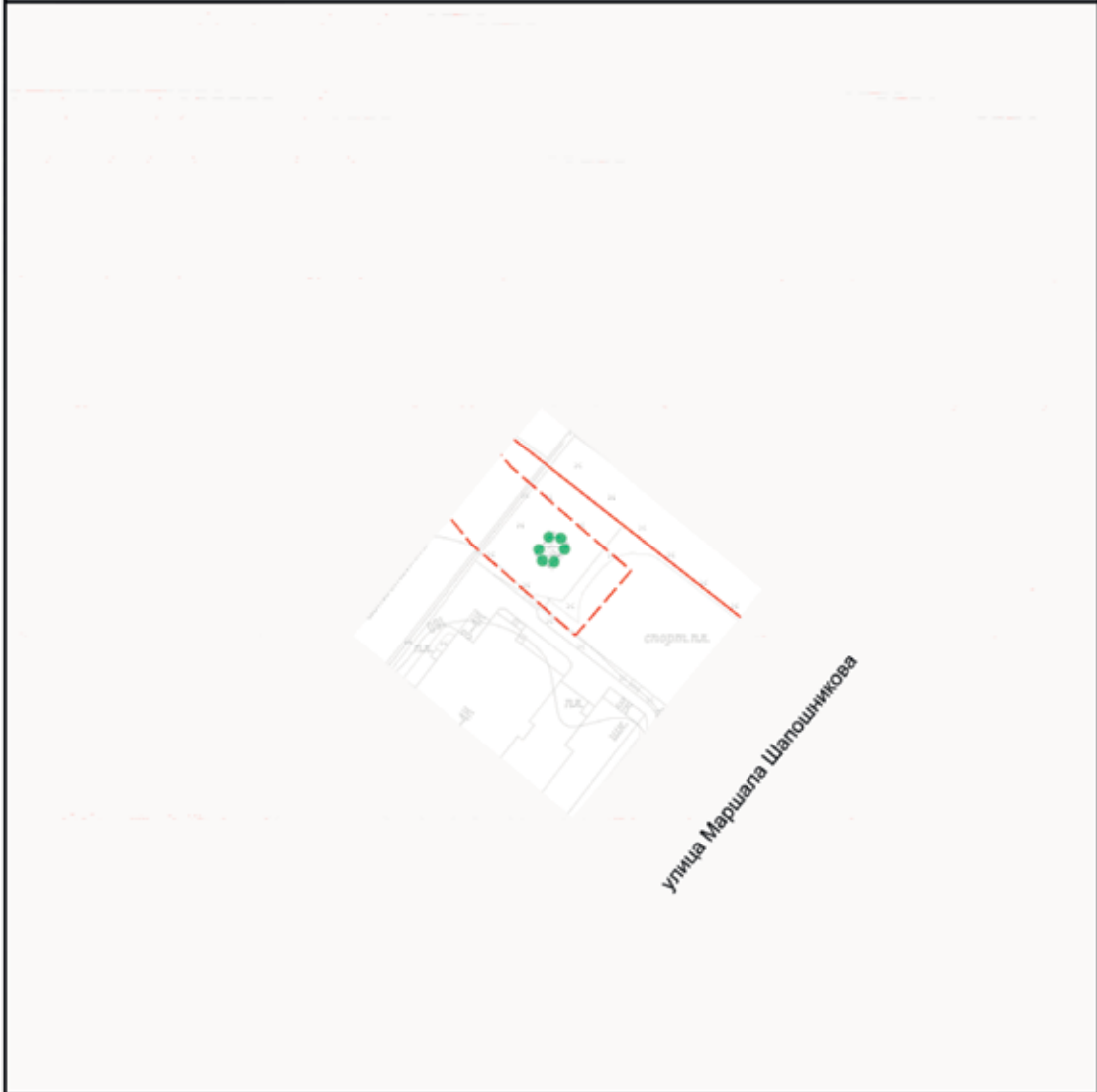


УСЛОВНЫЕ ОБОЗНАЧЕНИЯ

- | | |
|---|---|
| <ul style="list-style-type: none"> ●●●●● границы внесения изменений в проект планировки территории ●●●●● границы проекта планировки территории ▬▬▬▬▬ техническая зона метрополитена в ранее установленных границах | <p>ЛИНИИ ГРАДОСТРОИТЕЛЬНОГО РЕГУЛИРОВАНИЯ:</p> <p>СУЩЕСТВУЮЩИЕ:</p> <ul style="list-style-type: none"> ▬▬▬▬▬ красные линии улично-дорожной сети ▬▬▬▬▬ границы технических зон метрополитена ▬▬▬▬▬ границы зон внеуличного пешеходного перехода |
|---|---|

ПЛАН ГРАНИЦ ТЕХНИЧЕСКОЙ И ОХРАННОЙ ЗОНЫ
МЕТРОПОЛИТЕНА (1)

Фрагмент 8




УСЛОВНЫЕ ОБОЗНАЧЕНИЯ

- | | | |
|-----------|---|---|
| ● ● ● ● ● | границы внесены изменений в проект планировки территории | ЛИНИИ ГРАДОСТРОИТЕЛЬНОГО РЕГУЛИРОВАНИЯ: |
| ▬ ▬ ▬ ▬ ▬ | техническая зона метрополитена в ранее установленных границах | СУЩЕСТВУЮЩИЕ: |
| | | — красные линии улично-дорожной сети |
| | | — границы технических зон метрополитена |

Разработано в Масштабе 1:2000

ПЛАН ГРАНИЦ ТЕХНИЧЕСКОЙ И ОХРАННОЙ ЗОНЫ
МЕТРОПОЛИТЕНА (1)

Фрагмент 9



УСЛОВНЫЕ ОБОЗНАЧЕНИЯ

●●●●●	границы внесения изменений в проект планировки территории	ЛИНИИ ГРАДОСТРОИТЕЛЬНОГО РЕГУЛИРОВАНИЯ:
▬▬▬▬▬	техническая зона метрополитена в ранее установленных границах	<i>СУЩЕСТВУЮЩИЕ:</i>
		— красные линии улично-дорожной сети
		— границы технических зон метрополитена

Приложение 5

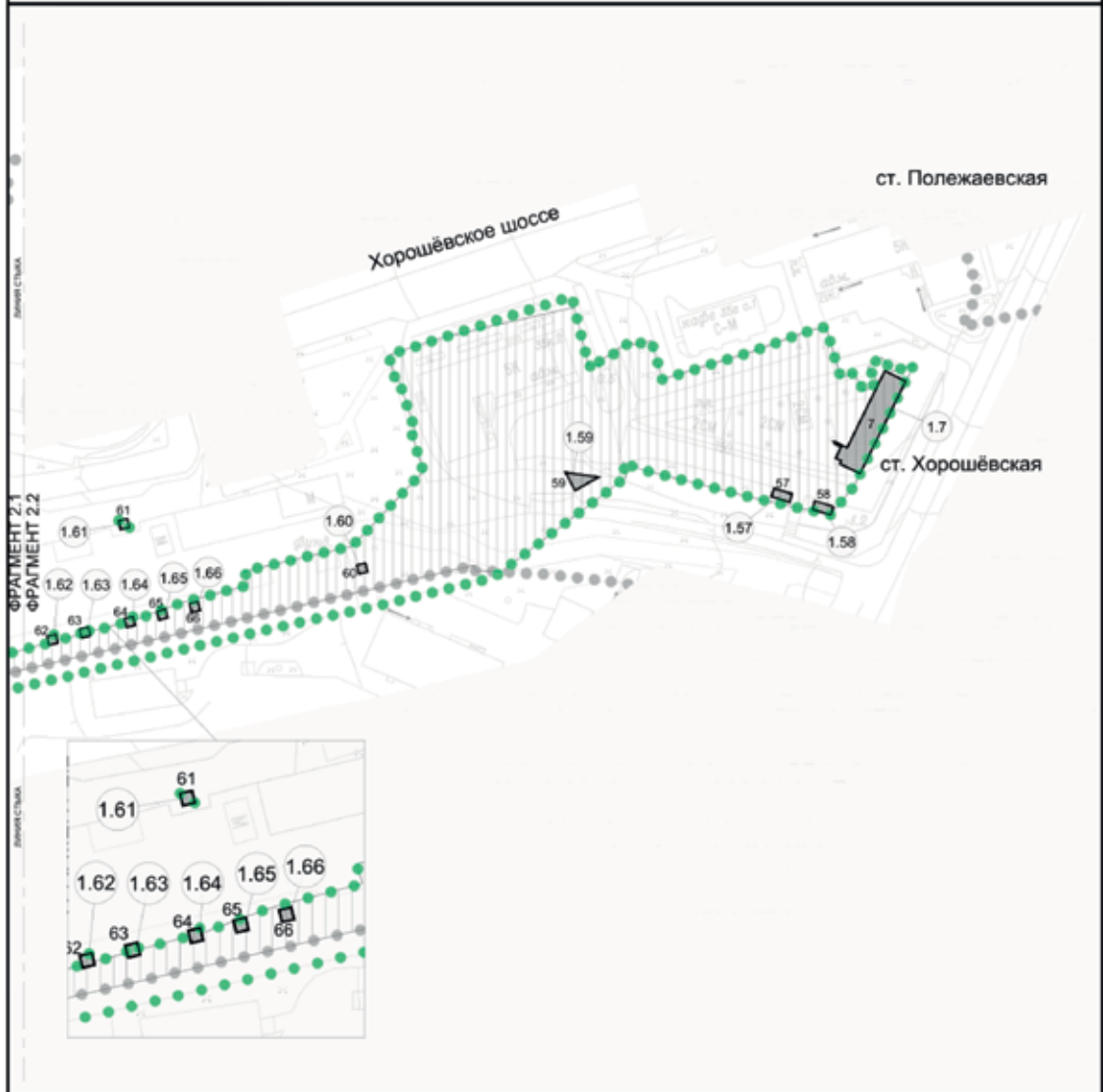
к постановлению Правительства Москвы
от 5 апреля 2022 г. № 507-ПП

Внесение изменения в приложение 1 к постановлению Правительства Москвы
от 25 декабря 2012 г. № 813-ПП



ПЛАН МЕЖЕВАНИЯ ТЕРРИТОРИИ (1)

Фрагмент 2.2



УСЛОВНЫЕ ОБОЗНАЧЕНИЯ

ГРАНИЦЫ:

- границы внесения изменений в проект планировки территории
- границы проекта планировки территории
- земельный участок и их частей
- 59 номера зданий и сооружений на плане
- 1.59 номера участков на плане

ТЕРРИТОРИИ ЧАСТЕЙ ЗЕМЕЛЬНЫХ УЧАСТКОВ, В ТОМ ЧИСЛЕ:

- ▨ с обременением использования подземного пространства

ЗАСТРОЙКА:

- ▭ проектируемые здания и сооружения

ПЛАН МЕЖЕВАНИЯ ТЕРРИТОРИИ (1)

Фрагмент 3.1



УСЛОВНЫЕ ОБОЗНАЧЕНИЯ

ГРАНИЦЫ:

●●●●● границы внесения изменений в проект планировки территории

●●●●● границы проекта планировки территории

— земельных участков и их частей

56 номера зданий и сооружений на плане

1.56 номера участков на плане

ТЕРРИТОРИИ ЧАСТЕЙ ЗЕМЕЛЬНЫХ УЧАСТКОВ, В ТОМ ЧИСЛЕ:

▨ с обременением использования подземного пространства

ЗАСТРОЙКА:

■ проектируемые здания и сооружения

ПЛАН МЕЖЕВАНИЯ ТЕРРИТОРИИ (1)

Фрагмент 4.1



УСЛОВНЫЕ ОБОЗНАЧЕНИЯ

ГРАНИЦЫ:

- границы внесения изменений в проект планировки территории
- границы проекта планировки территории
- земельные участки и их частей
- 31 номера зданий и сооружений на плане
- 1.31 номера участков на плане

ТЕРРИТОРИИ ЧАСТЕЙ ЗЕМЕЛЬНЫХ УЧАСТКОВ, В ТОМ ЧИСЛЕ:

- ▨ с обременением использования подземного пространства

ЗАСТРОЙКА:

- ▭ проектируемые здания и сооружения

ПЛАН МЕЖЕВАНИЯ ТЕРРИТОРИИ (1)

Фрагмент 4.2



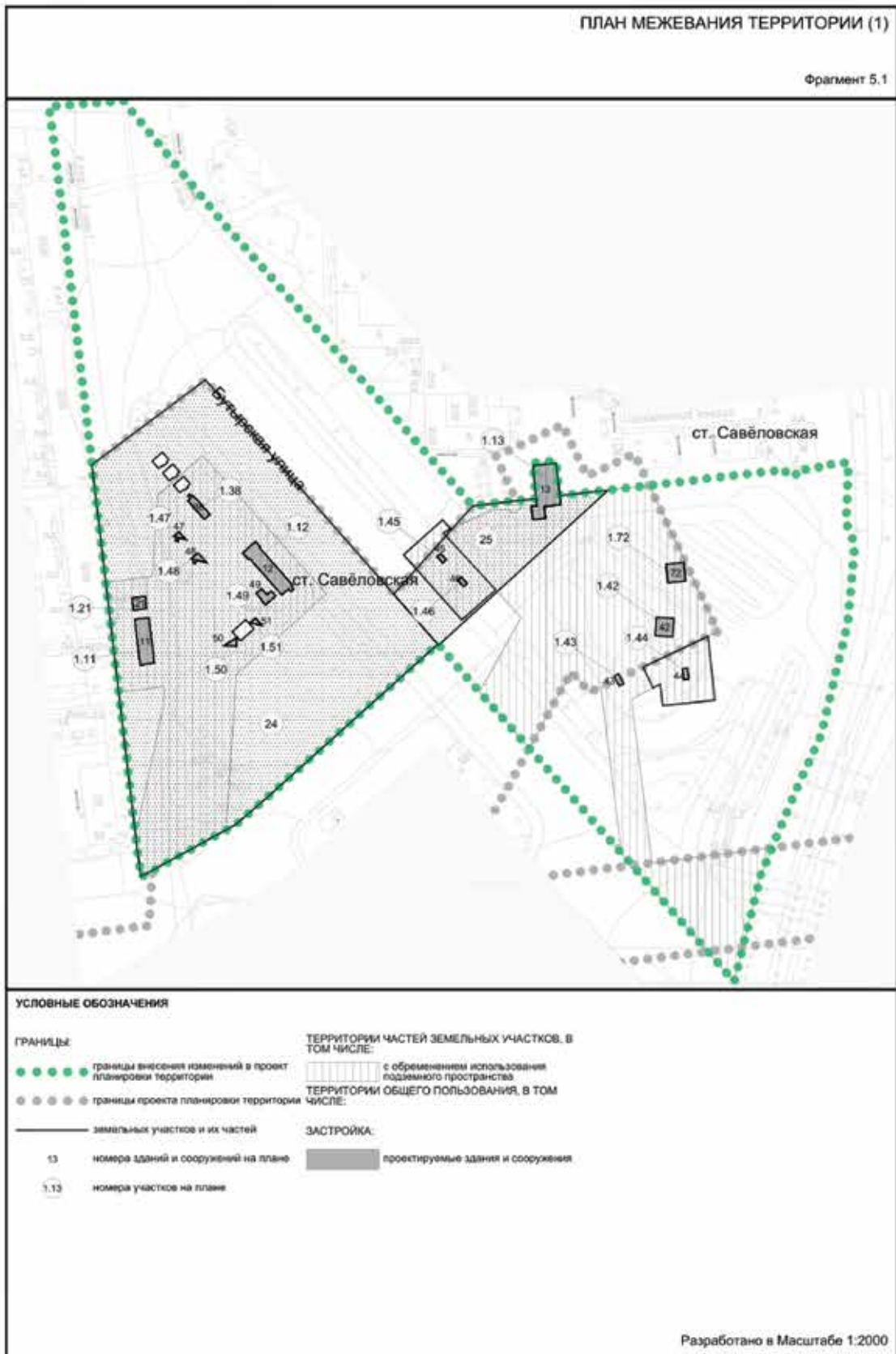
УСЛОВНЫЕ ОБОЗНАЧЕНИЯ

ГРАНИЦЫ:

- границы внесенных изменений в проект планировки территории
- границы проекта планировки территории
- земельные участки и их частей
- 20 номера зданий и сооружений на плане
- 1.20 номера участков на плане

ТЕРРИТОРИИ ЧАСТЕЙ ЗЕМЕЛЬНЫХ УЧАСТКОВ, В ТОМ ЧИСЛЕ:

- ▨ с обременением использования подземного пространства
- ТЕРРИТОРИИ ОБЩЕГО ПОЛЬЗОВАНИЯ, В ТОМ ЧИСЛЕ:
- ▨ озелененные территории общего пользования
- ЗАСТРОЙКА:
- проектируемые здания и сооружения



ПЛАН МЕЖЕВАНИЯ ТЕРРИТОРИИ (1)

Фрагмент 6



УСЛОВНЫЕ ОБОЗНАЧЕНИЯ

ГРАНИЦЫ:

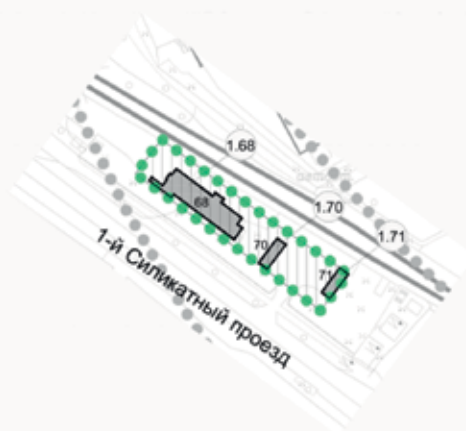
- ● ● ● границы внесения изменений в проект планировки территории
- ○ ○ ○ границы проекта планировки территории
- земельных участков и их частей
- 69 номера зданий и сооружений на плане
- 1.69 номера участков на плане

ЗАСТРОЙКА:

- проектируемые здания и сооружения

ПЛАН МЕЖЕВАНИЯ ТЕРРИТОРИИ (1)

Фрагмент 7



УСЛОВНЫЕ ОБОЗНАЧЕНИЯ

ГРАНИЦЫ:

● ● ● ● границы внесения изменений в проект планировки территории

● ● ● ● границы проекта планировки территории

— земельных участков и их частей

70 номера зданий и сооружений на плане

1.70 номера участков на плане

ТЕРРИТОРИИ ЧАСТЕЙ ЗЕМЕЛЬНЫХ УЧАСТКОВ, В ТОМ ЧИСЛЕ:

▨ с обременением использования подземного пространства

ЗАСТРОЙКА:

▨ проектируемые здания и сооружения

ПЛАН МЕЖЕВАНИЯ ТЕРРИТОРИИ (1)

Фрагмент 8



УСЛОВНЫЕ ОБОЗНАЧЕНИЯ

ГРАНИЦЫ:

- ● ● ● границы вносимых изменений в проект планировки территории
- земельных участков и их частей
- 55 номера зданий и сооружений на плане
- 1.55 номера участков на плане

ТЕРРИТОРИИ ЧАСТЕЙ ЗЕМЕЛЬНЫХ УЧАСТКОВ, В ТОМ ЧИСЛЕ:


- ▨ с обременением использования подземного пространства

ЗАСТРОЙКА:

- проектируемые здания и сооружения

ПЛАН МЕЖЕВАНИЯ ТЕРРИТОРИИ (1)

Фрагмент 9



УСЛОВНЫЕ ОБОЗНАЧЕНИЯ

ГРАНИЦЫ:

- ● ● ● границы внесения изменений в проект планировки территории
- земельных участков и их частей
- 52 номера зданий и сооружений на плане
- 1.52 номера участков на плане

ТЕРРИТОРИИ ЧАСТЕЙ ЗЕМЕЛЬНЫХ УЧАСТКОВ, В ТОМ ЧИСЛЕ:

- ▤ с обременением использования подземного пространства

ЗАСТРОЙКА:

- проектируемые здания и сооружения

Приложение 6
к постановлению Правительства Москвы
от 5 апреля 2022 г. № 507-ПП

Внесение изменения в приложение 1 к постановлению Правительства Москвы от 25 декабря 2012 г. № 813-ПП
4(1). Таблица «Характеристика земельных участков территории» к плану «Межевание территории» (1)

Характеристики местоположения земельных участков и расположенных на них объектов		Площадь земельных участков, установленных проектом межевания		Характеристики обременений вещных прав, ограничений использования земельных участков и объектов капитального строительства, иных особенностей земельных участков																		
Участки зданий, сооружений, территории	№ участка на плане	№ строения на плане	Адрес или иные характеристики строения, территории	Уникальный номер здания, сооружения, строения, сооружения	Площадь (га)	Сумма площадей участков (га)	Площадь земельных участков, Прямая или нормативную площадь (га)	Площадь земельного участка, обремененных договором аренды (га)	Площадь земельного участка с иными обременениями вещных прав (га)	Площадь земельного участка в границах линий УДС (га)	Площадь земельного участка в границах территории объектов культурного наследия (га)	Площадь земельного участка в границах особо охраняемых территорий (га)	Площадь земельного участка в границах зон	Площадь частей земельного участка в границах зон	Площадь частей земельного участка в границах зон	Площадь частей земельного участка в границах зон	Средняя оценка земельного участка					
																		Площадь (га)	Площадь (га)	Площадь (га)	Площадь (га)	Площадь (га)
Участки нежилых зданий, сооружений, территории	1	1	Г/УП города Москвы «Московский орден Ленина и ордена Трудового Красного Знамени метрополитен В.И.Ленина»		5	6	7	8	9	10	11	12	13	14	15	16	17					
					0,0985	0,7893																
					1.1																	
					1.2	0,0985																
			Объект метрополитена - наземные вестибюли, Ходынский бульвар, напротив вл. 5, к. 1																			
			Объект метрополитена - наземные вестибюли, Ходынский бульвар, напротив вл. 5, к. 1																			

1	2	3	4	5	6	7	8	9	10	11	12	13	14	15	16	17
		1.4.4	4.4	Объект метрополитена - вентклок, Шелешинское шоссе, нечетная сторона, вблизи д.13, стр.1	0,0053										0,0051	
		1.5	5	Объект метрополитена - павильон над лестничным сходом, в районе пересечения Хорошёвского шоссе и ул. Куусинена, Хорошёвское шоссе, нечетная сторона, вблизи вл.37	0,0088											
		1.6	6	Объект метрополитена - павильон над лестничным сходом, в районе пересечения Хорошёвского шоссе и ул. Куусинена, Хорошёвское шоссе, нечетная сторона, вблизи вл.37	0,0169											
		1.7	7	Объект метрополитена - павильон над лестничным сходом, Хорошёвское шоссе, нечетная сторона, вблизи вл.35, к.1	0,0279					0,0279						
		1.8	8	Объект метрополитена - павильон над лестничным сходом, в районе пересечения Тестральной и Московской аллеи	0,0107					0,0107	0,0002					

1	2	3	4	5	6	7	8	9	10	11	12	13	14	15	16	17
		1.9	Объект метрополитена - павильон над лестничным съездом, в районе пересечения Театральной аллеи и Миллицейского переулка		0,0098					0,0098	0,0098					
		1.10	Объект метрополитена - павильон над лестничным съездом, в районе пересечения Театральной аллеи и Миллицейского переулка		0,0099					0,0099						
		1.11	Объект метрополитена - павильон над лестничным съездом, в районе Бутырской улицы, четная сторона, рядом вл. 5		0,0116					0,0116	0,0116					
		1.12	Объект метрополитена - павильон над лестничным съездом, в районе Бутырской улицы, четная сторона, рядом вл. 5		0,0154					0,0154	0,0154					
		1.13	Объект метрополитена - павильон над лестничным съездом, в районе Бутырской улицы, четная сторона, рядом вл. 2		0,0204					0,0204	0,0660					

1	2	3	4	5	6	7	8	9	10	11	12	13	14	15	16	17
		1.25	Объект метрополитена - веткиоск Ходынский бульвар, напротив в.д.5, к. 1		0,0036											
		1.26	Объект метрополитена - веткиоск, Ходынский бульвар, напротив в.д.5, к. 1		0,0158											
		1.27	Объект метрополитена - веткиоск, Ходынский бульвар, напротив в.д.5, к. 1		0,0155											
		1.28	Объект метрополитена - веткиоск, Ходынский бульвар, напротив в.д.5, к. 1		0,0036											
		1.29	Объект метрополитена - веткиоск, Ходынский бульвар, напротив в.д.5, к. 1		0,0036											
		1.30	Объект метрополитена - веткиоск, в районе пересечения Театральной и Московской аллеи		0,0051											
		1.31	Объект метрополитена - веткиоск, в районе пересечения Театральной и Московской аллеи		0,0040					0,0040	0,0009					

1	2	3	4	5	6	7	8	9	10	11	12	13	14	15	16	17
		1.32	32	Объект метрополитена - венткиоск. в районе пересечения Театральной и Московской аллей	0,0051											
		1.33	33	Объект метрополитена - венткиоск. в районе пересечения Театральной аллеи и Миллицейского переулка	0,0059					0,0059						
		1.34	34	Объект метрополитена - венткиоск. в районе пересечения Театральной аллеи и Миллицейского переулка	0,0051					0,0051						
		1.35	35	Объект метрополитена - венткиоск. в районе Бутырской улицы, нечетная сторона, рядом вл. 5	0,0025					0,0025					0,0001	
		1.36	36	Объект метрополитена - венткиоск. в районе Бутырской улицы, нечетная сторона, рядом вл. 5	0,0025					0,0025						
		1.37	37	Объект метрополитена - венткиоск. в районе Бутырской улицы, нечетная сторона, рядом вл. 5	0,0064					0,0064						

1	2	3	4	5	6	7	8	9	10	11	12	13	14	15	16	17
1.38	38	Объект метрополитена - венгкиоск, в районе Бутырской улицы, нечетная сторона, рядом вл. 5	0,0035							0,0035	0,0035					
1.39	38	Объект метрополитена - венгкиоск, в районе Бутырской улицы, нечетная сторона, рядом вл. 5	0,0039							0,0039						
1.40	40	Эксплуатация объектов метрополитена - павильон для отдыха локомотивных бригад, Хорошёвское шоссе, нечетная сторона, вблизи вл. 35, к. 1	0,1937							0,1937					0,0046	
1.42	42	Объект метрополитена, Бутырская улица, четная сторона, напротив дома 2	0,0057							0,0057	0,0057					
1.43	43	Объект метрополитена, Бутырская улица, четная сторона, напротив дома 2	0,0010							0,0010	0,0010					
1.44	44	Объект метрополитена, Бутырская улица, четная сторона, напротив дома 2	0,0010							0,0010	0,0010					
1.45	45	Объект метрополитена, Бутырская улица, четная сторона, напротив дома 2	0,0007							0,0007	0,0007					

1	2	3	4	5	6	7	8	9	10	11	12	13	14	15	16	17
		1.46	46	Объект метрополитена, Бутырская улица, четная сторона, напротив дома 2		0,0007				0,0007	0,0007					
		1.47	47	Объект метрополитена, Бутырская улица, нечетная сторона, напротив дома 5		0,0008				0,0008	0,0008					
		1.48	48	Объект метрополитена, Бутырская улица, нечетная сторона, напротив дома 5		0,0013				0,0013	0,0013					
		1.49	49	Объект метрополитена, Бутырская улица, нечетная сторона, напротив дома 5		0,0027				0,0027	0,0027					
		1.50	50	Объект метрополитена, Бутырская улица, нечетная сторона, напротив дома 5		0,0010				0,0010	0,0010					
		1.51	51	Объект метрополитена, Бутырская улица, нечетная сторона, напротив дома 5		0,0006				0,0006	0,0006					
		1.52	52	Объект метрополитена, улица Верхняя Маслова, между домами 6 и 8		0,0068					0,0068	0,0001				
		1.53	53	Объект метрополитена, расположен между Театральной аллеей и Миллиейским переулком		0,0002					0,0002					

1	2	3	4	5	6	7	8	9	10	11	12	13	14	15	16	17
		1.54	54	Объект метрополитена, Театральная аллея	0,0003					0,0003	0,0003					
		1.55	55	Объект метрополитена, вблизи Улицы Авиаконструктора Микояна, дом 2	0,0067					0,0067						
		1.56	56	Объект метрополитена, вблизи Улицы Полины Осипенко, дом 22 корп. 1	0,0069					0,0069						
		1.57	57	Объект метрополитена, на пересечении Хорошевского шоссе и 4-й Магистральной улицы	0,0019					0,0019						
		1.58	58	Объект метрополитена, на пересечении Хорошевского шоссе и 4-й Магистральной улицы	0,0019					0,0019						
		1.59	59	Объект метрополитена, на пересечении Хорошевского шоссе и 4-й Магистральной улицы	0,0031					0,0031	0,0031					
		1.60	60	Объект метрополитена, на пересечении Хорошевского шоссе и 4-й Магистральной улицы	0,0009					0,0009	0,0009					
		1.61	61	Объект метрополитена, на пересечении Хорошевского шоссе и 4-й Магистральной улицы	0,0009					0,0009	0,0009					

1	2	3	4	5	6	7	8	9	10	11	12	13	14	15	16	17
		1.62	62	Объект метрополитена, на пересечении Хорошевского шоссе и 4-й Магистральной улицы		0,0009				0,0009						
		1.63	63	Объект метрополитена, на пересечении Хорошевского шоссе и 4-й Магистральной улицы		0,0009				0,0009						
		1.64	64	Объект метрополитена, на пересечении Хорошевского шоссе и 4-й Магистральной улицы		0,0009				0,0009						
		1.65	65	Объект метрополитена, на пересечении Хорошевского шоссе и 4-й Магистральной улицы		0,0009				0,0009						
		1.66	66	Объект метрополитена, на пересечении Хорошевского шоссе и 4-й Магистральной улицы		0,0009				0,0009						
		1.67	67	Объект метрополитена, на пересечении Хорошевского шоссе и 4-й Магистральной улицы		0,0066				0,0066						
		1.68	68	Объект метрополитена, 1-й Силикатный проезд		0,0226				0,0226						
		1.69	69	Объект метрополитена, Проектируемый проезд № 6697, вблизи владения 2а, корпус 4		0,0066				0,0066						

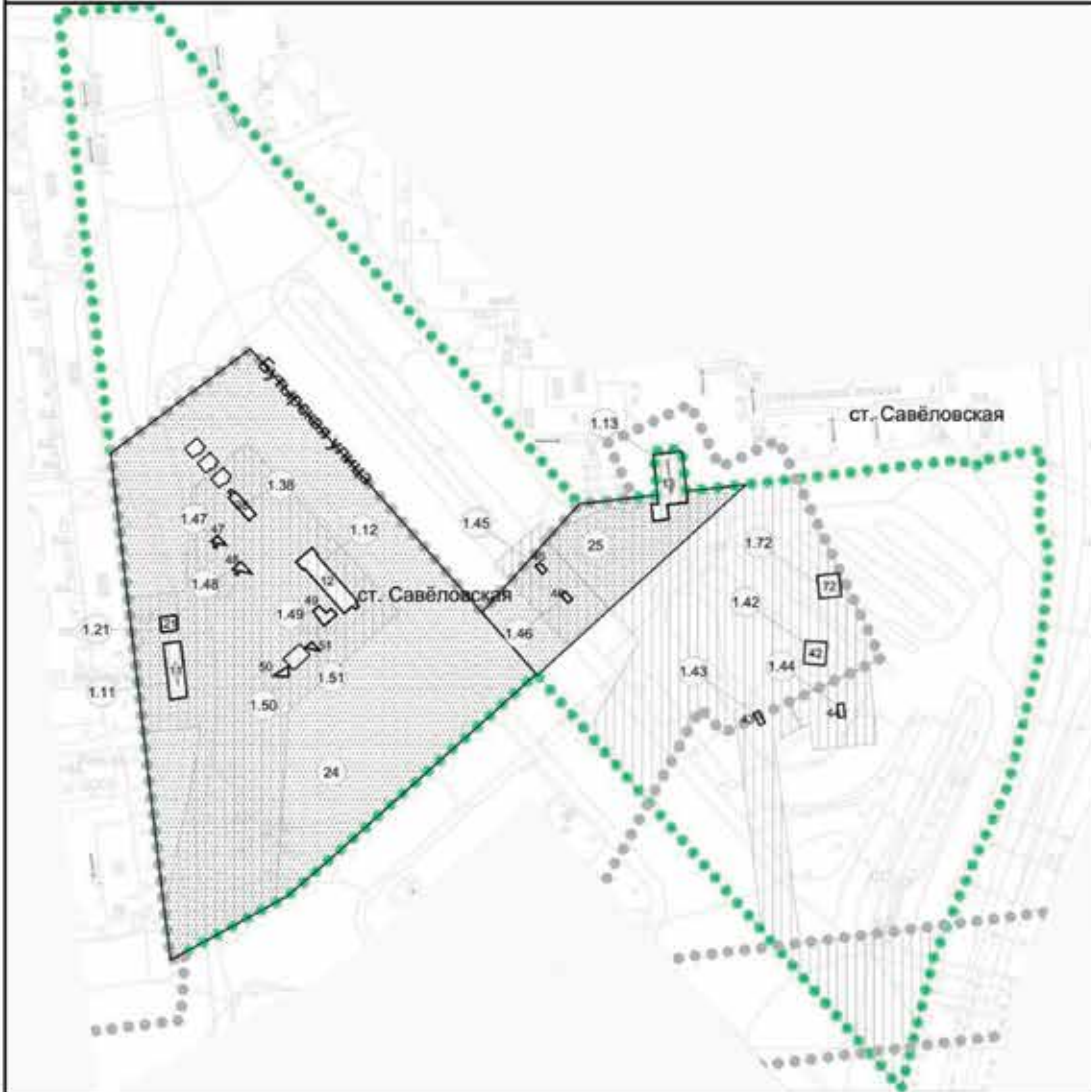
Приложение 7
к постановлению Правительства Москвы
от 5 апреля 2022 г. № 507-ПП

Внесение изменения в приложение 1 к постановлению Правительства Москвы
от 25 декабря 2012 г. № 813-ПП



ПЛАН ГРАНИЦ ЗОН С ОСОБЫМИ УСЛОВИЯМИ ИСПОЛЬЗОВАНИЯ
ТЕРРИТОРИИ (1)

Фрагмент 5.1



УСЛОВНЫЕ ОБОЗНАЧЕНИЯ

ГРАНИЦЫ:

- границы внесения изменений в проект планировки территории
- ○ ○ ○ границы проекта планировки территории
- участки, установленные проектом межевания

ГРАНИЦЫ ЗОН С ОСОБЫМИ УСЛОВИЯМИ ИСПОЛЬЗОВАНИЯ
ТЕРРИТОРИИ, В ТОМ ЧИСЛЕ:

- ▨ технико-экономических зон метрополитена




ПЛАН ГРАНИЦ ЗОН С ОСОБЫМИ УСЛОВИЯМИ ИСПОЛЬЗОВАНИЯ
ТЕРРИТОРИИ (1)

Фрагмент 6



УСЛОВНЫЕ ОБОЗНАЧЕНИЯ

ГРАНИЦЫ:


-  границы внесения изменений в проект планировки территории
-  границы проекта планировки территории
-  участков, установленные проектом межевания

ГРАНИЦЫ ЗОН С ОСОБЫМИ УСЛОВИЯМИ ИСПОЛЬЗОВАНИЯ
ТЕРРИТОРИИ, В ТОМ ЧИСЛЕ:

-  озелененные территории общего пользования

ПЛАН ГРАНИЦ ЗОН С ОСОБЫМИ УСЛОВИЯМИ ИСПОЛЬЗОВАНИЯ
ТЕРРИТОРИИ (1)

Фрагмент 9



УСЛОВНЫЕ ОБОЗНАЧЕНИЯ

ГРАНИЦЫ:

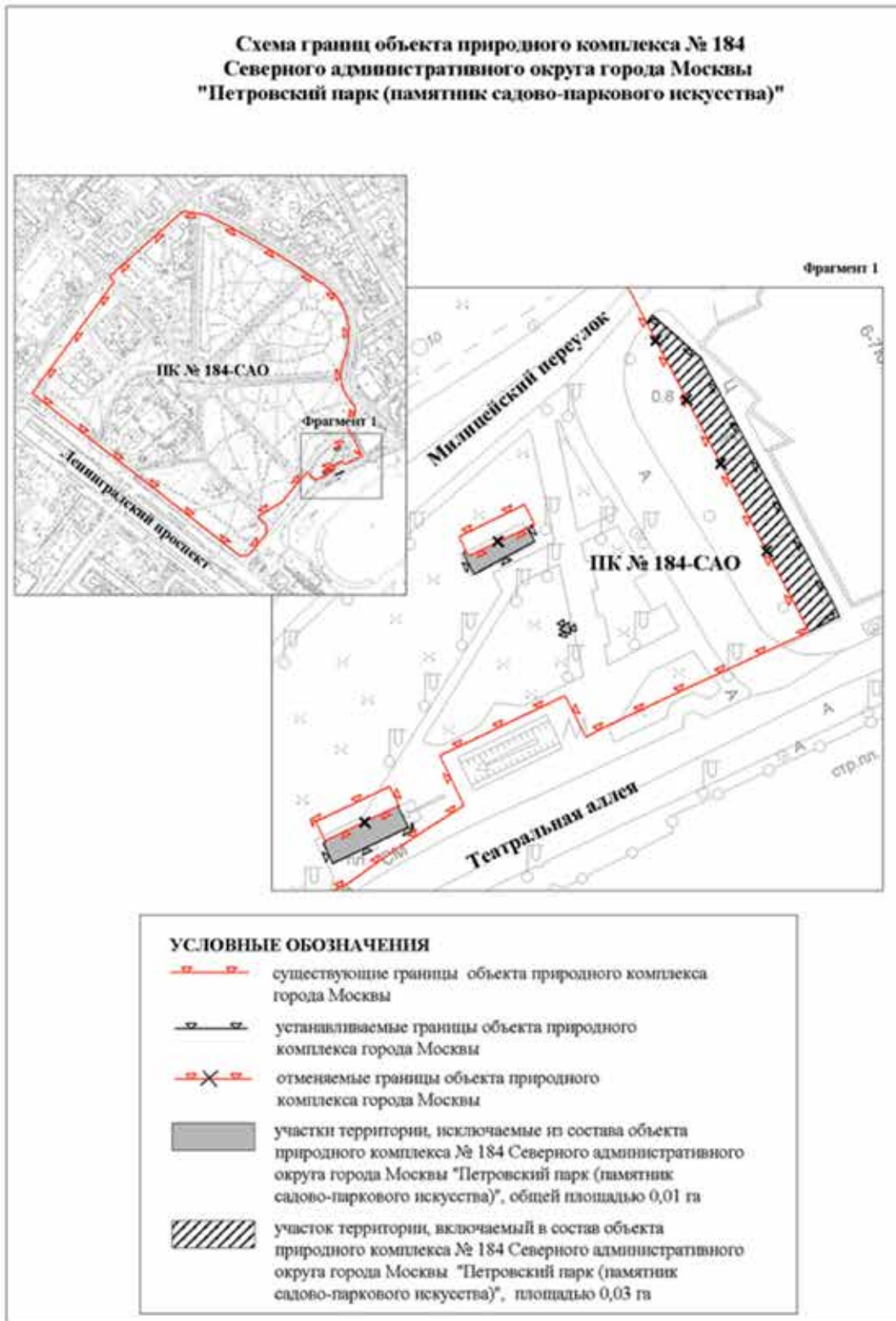
- ● ● ● границы внесения изменений в проект планировки территории
- участки, установленные проектом межевания

ГРАНИЦЫ ЗОН С ОСОБЫМИ УСЛОВИЯМИ ИСПОЛЬЗОВАНИЯ
ТЕРРИТОРИИ, В ТОМ ЧИСЛЕ:

- ▭ технические зон метрополитена

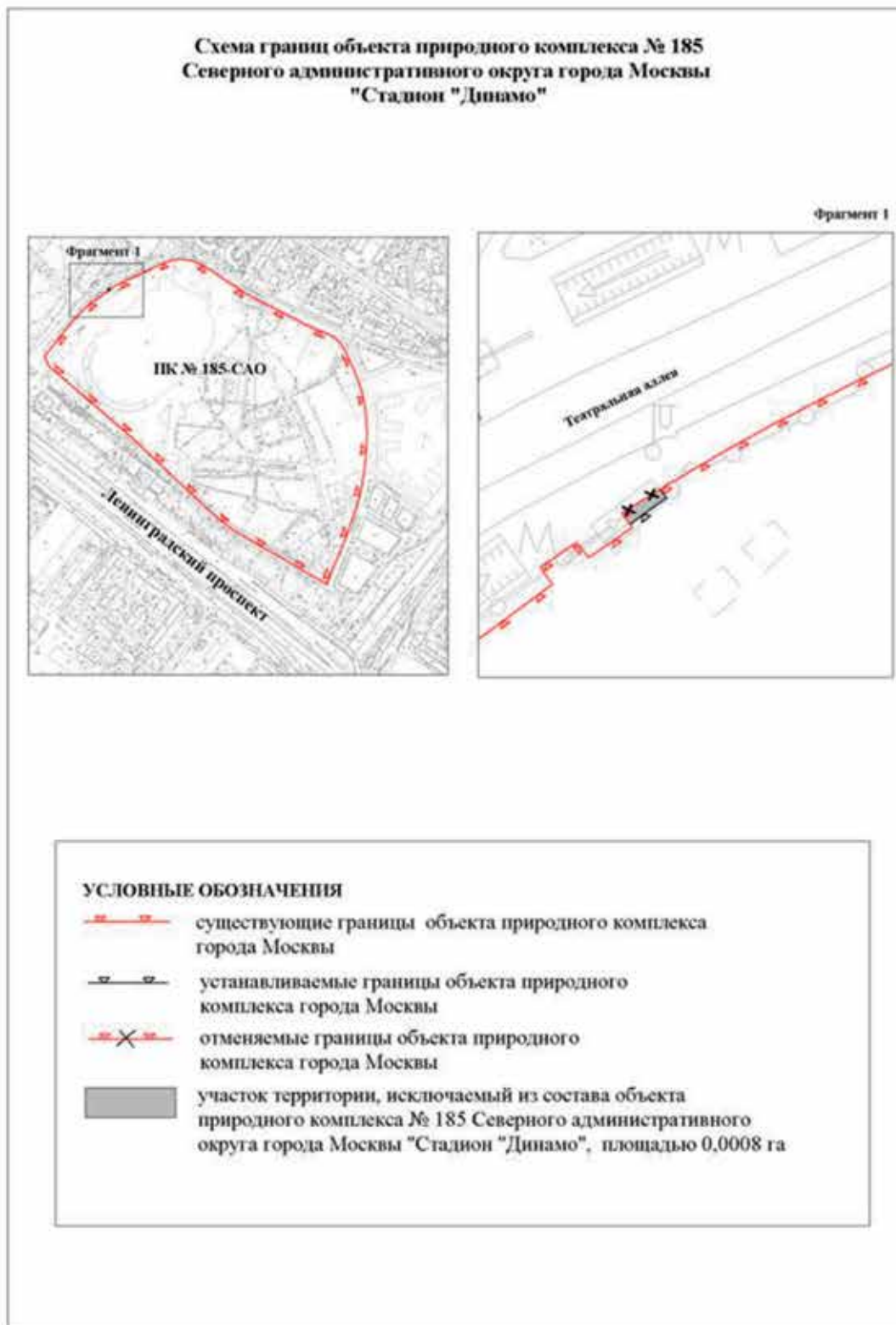
Приложение 8

к постановлению Правительства Москвы
от 5 апреля 2022 г. № 507-ПП



Приложение 9

к постановлению Правительства Москвы
от 5 апреля 2022 г. № 507-ПП



Приложение 10

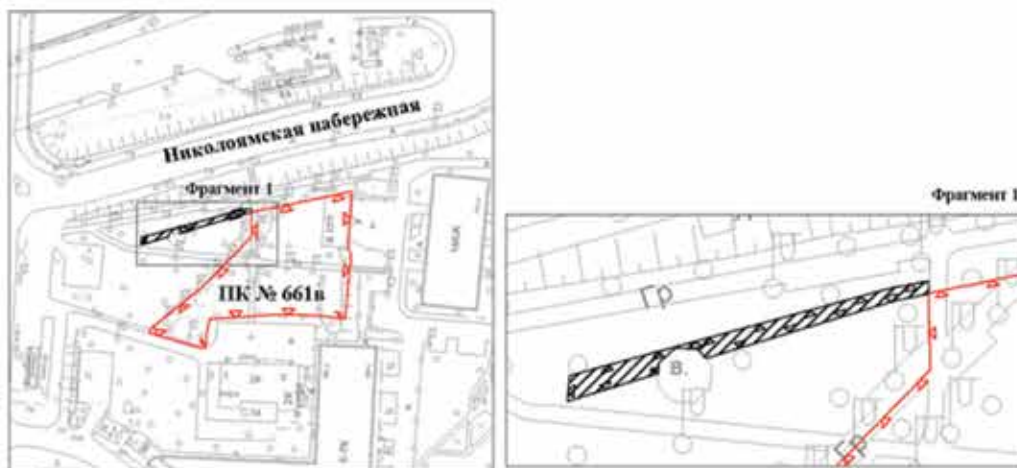
к постановлению Правительства Москвы
от 5 апреля 2022 г. № 507-ПП






Приложение 11

к постановлению Правительства Москвы
от 5 апреля 2022 г. № 507-ПП

Схема границ объекта природного комплекса № 661в
Центрального административного округа города Москвы
"Сквер, переулок Сивякова"

**УСЛОВНЫЕ ОБОЗНАЧЕНИЯ**

-  существующие границы объекта природного комплекса города Москвы
-  устанавливаемые границы объекта природного комплекса города Москвы
-  участок территории, включаемый в состав объекта природного комплекса № 661в Центрального административного округа города Москвы "Сквер, переулок Сивякова", площадью 0,006 га

Приложение 12

к постановлению Правительства Москвы
от 5 апреля 2022 г. № 507-ПП

Внесение изменения в приложение 1 к постановлению Правительства Москвы
от 19 января 1999 г. № 38

**ПЕРЕЧЕНЬ ТЕРРИТОРИЙ ПРИРОДНОГО КОМПЛЕКСА Г. МОСКВЫ
(кроме особо охраняемых природных территорий и объектов
Природного комплекса Центрального административного округа)**

№ объекта	Наименование объекта Природного комплекса	Режим регулируемой градостроительной деятельности	Площадь**, га
1	2	3	4
СЕВЕРНЫЙ АО			
184	Петровский парк (памятник садово-паркового искусства)	Озелененная территория общего пользования	31,99

Приложение 13

к постановлению Правительства Москвы
от 5 апреля 2022 г. № 507-ПП

Внесение изменений в приложение 2 к постановлению Правительства Москвы
от 26 марта 2002 г. № 203-ПП

**ПЕРЕЧЕНЬ ОБЪЕКТОВ ПРИРОДНОГО КОМПЛЕКСА
ЦЕНТРАЛЬНОГО АДМИНИСТРАТИВНОГО ОКРУГА ГОРОДА МОСКВЫ**

№ объекта	Наименование объекта	Адресный ориентир объекта	Площадь, га	Режимы регулируемой градостроительной деятельности
1	2	3	4	5
67Г	Озелененная территория общего пользования у Московского городского психолого-педагогического университета	Шелепихинская набережная, 2А, стр. 2	0,10	Озелененная территория общего пользования
661в	Сквер, переулок Сивякова	Николаямская наб., вл. 3а, к. 2	0,18	Озелененная территория общего пользования

О внесении изменений в постановление Правительства Москвы от 28 марта 2017 г. № 120-ПП

Постановление Правительства Москвы от 5 апреля 2022 года № 511-ПП

В соответствии с Градостроительным кодексом Российской Федерации, Законом города Москвы от 25 июня 2008 г. № 28 «Градостроительный кодекс города Москвы» **Правительство Москвы постановляет:**

1. Внести изменения в постановление Правительства Москвы от 28 марта 2017 г. № 120-ПП «Об утверждении правил землепользования и застройки города Москвы» (в редакции постановлений Правительства Москвы от 6 августа 2018 г. № 873-ПП, от 24 марта 2020 г. № 252-ПП, от 20 июля 2020 г. № 1025-ПП, от 6 октября 2020 г. № 1682-ПП):

1.1. Лист Е5-2-4-4 карты градостроительного зонирования «Границы территориальных зон и виды разрешенного использования земельных участков и объектов капитального строительства. Северо-Западный административный округ города Москвы» раздела 1 книги 10 территориальной части правил землепользования и застройки приложения к постановлению изложить в редакции согласно приложению 1 к настоящему постановлению.

1.2. Лист Е5-2-4-4 карты градостроительного зонирования «Границы территориальных зон, подзон территориальных зон и предельные параметры разрешенного строительства, реконструкции объектов капитального строительства. Северо-Западный административный округ города Москвы» раздела 1 книги 10 территориальной части правил землепользования и застройки приложения к постановлению изложить в редакции согласно приложению 2 к настоящему постановлению.

1.3. Подраздел «Пункт 337» раздела 2 книги 10 территориальной части правил землепользования и застройки приложения к постановлению признать утратившим силу.

2. Контроль за выполнением настоящего постановления возложить на заместителя Мэра Москвы в Правительстве Москвы по вопросам градостроительной политики и строительства Бочкарева А.Ю.

Мэр Москвы **С.С.Собянин**

Приложение 1

к постановлению Правительства Москвы
от 5 апреля 2022 г. № 511-ПП

Внесение изменения в приложение к постановлению Правительства Москвы
от 28 марта 2017 г. № 120-ПП

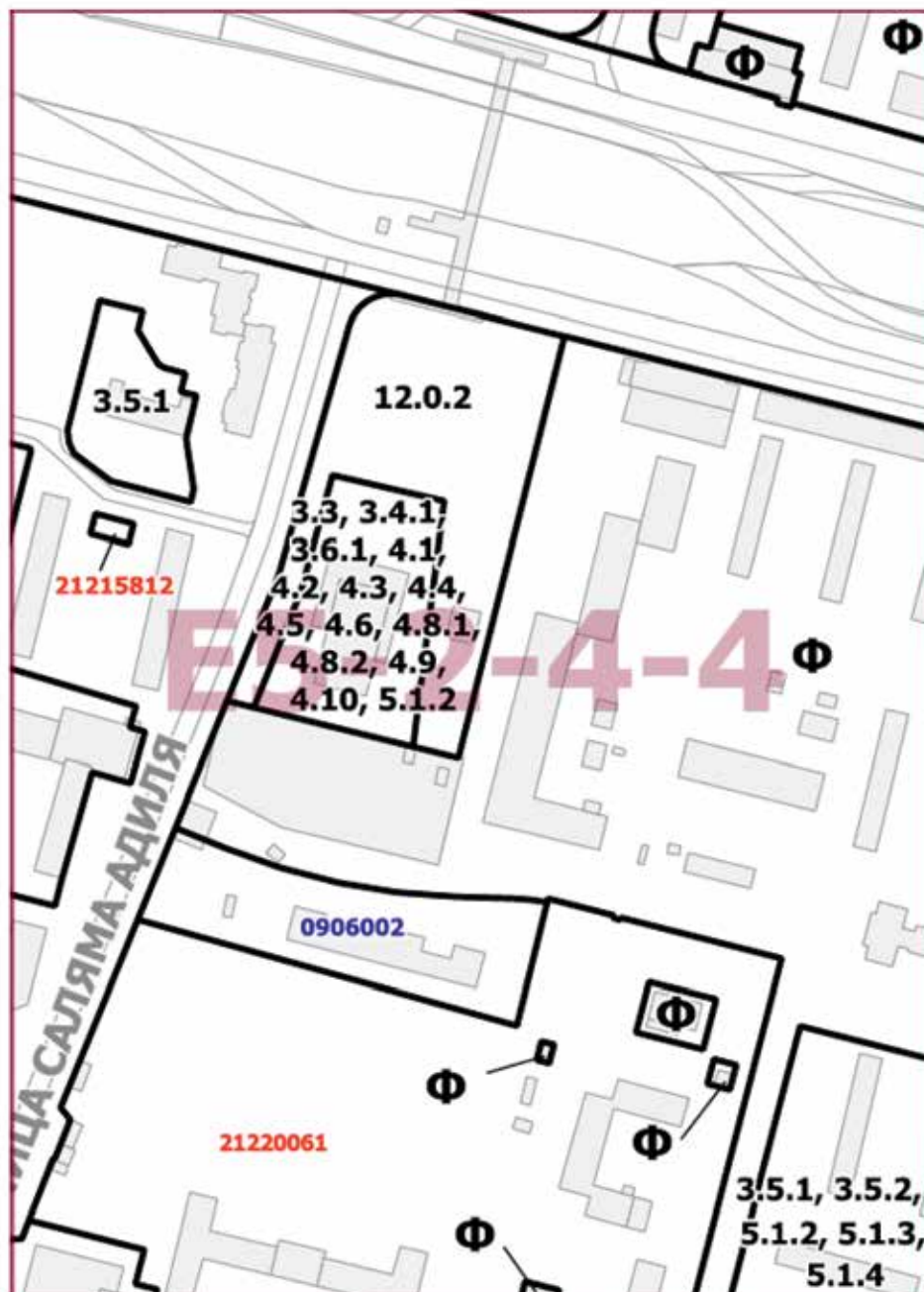
Книга 10

Карта градостроительного зонирования

Границы территориальных зон и виды разрешенного использования

земельных участков и объектов капитального строительства

Северо-Западный административный округ города Москвы



Приложение 2

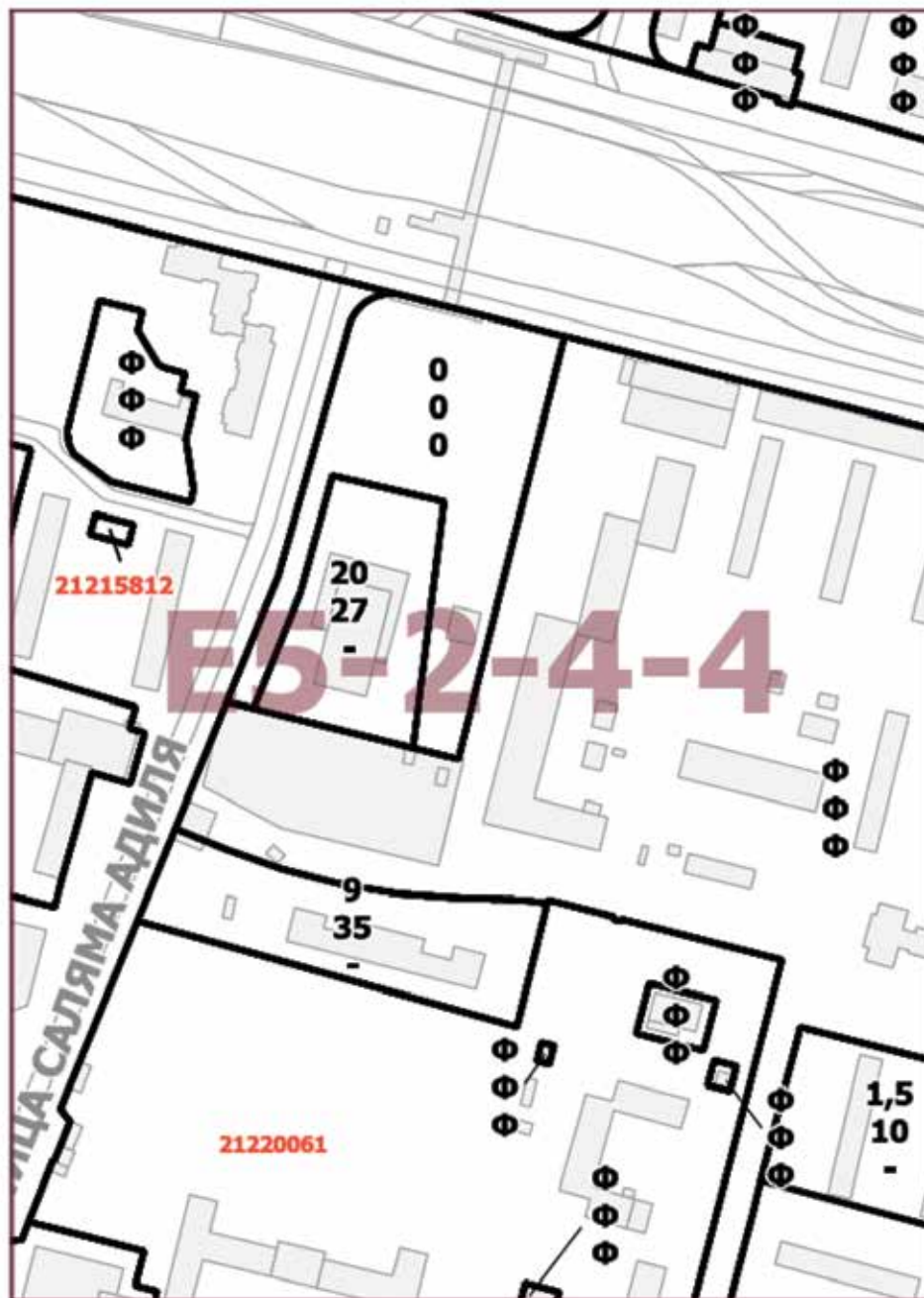
к постановлению Правительства Москвы
от 5 апреля 2022 г. № 511-ПП

**Внесение изменения в приложение к постановлению Правительства Москвы
от 28 марта 2017 г. № 120-ПП**

Книга 10

Карта градостроительного зонирования

Границы территориальных зон, подзон территориальных зон и предельные параметры
разрешенного строительства, реконструкции объектов капитального строительства
Северо-Западный административный округ города Москвы



О внесении изменения в постановление Правительства Москвы от 28 марта 2017 г. № 120-ПП

Постановление Правительства Москвы от 5 апреля 2022 года № 513-ПП

В соответствии с Градостроительным кодексом Российской Федерации, Законом города Москвы от 25 июня 2008 г. № 28 «Градостроительный кодекс города Москвы» **Правительство Москвы постановляет:**

1. Внести изменение в постановление Правительства Москвы от 28 марта 2017 г. № 120-ПП «Об утверждении правил землепользования и застройки города Москвы» (в редакции постановлений Правительства Москвы от 22 июня 2021 г. № 899-ПП, от 28 октября 2021 г. № 1697-ПП, от 15 февраля 2022 г. № 193-ПП), изложив лист G8-1-4-4 карты градостроительного зонирования «Границы территориальных зон и виды разрешенного использования земельных участков и объектов капитального строительства. Южный административный округ города Москвы» раздела 1 книги 7 территориальной части правил землепользования и застройки приложения к постановлению в редакции согласно приложению к настоящему постановлению.

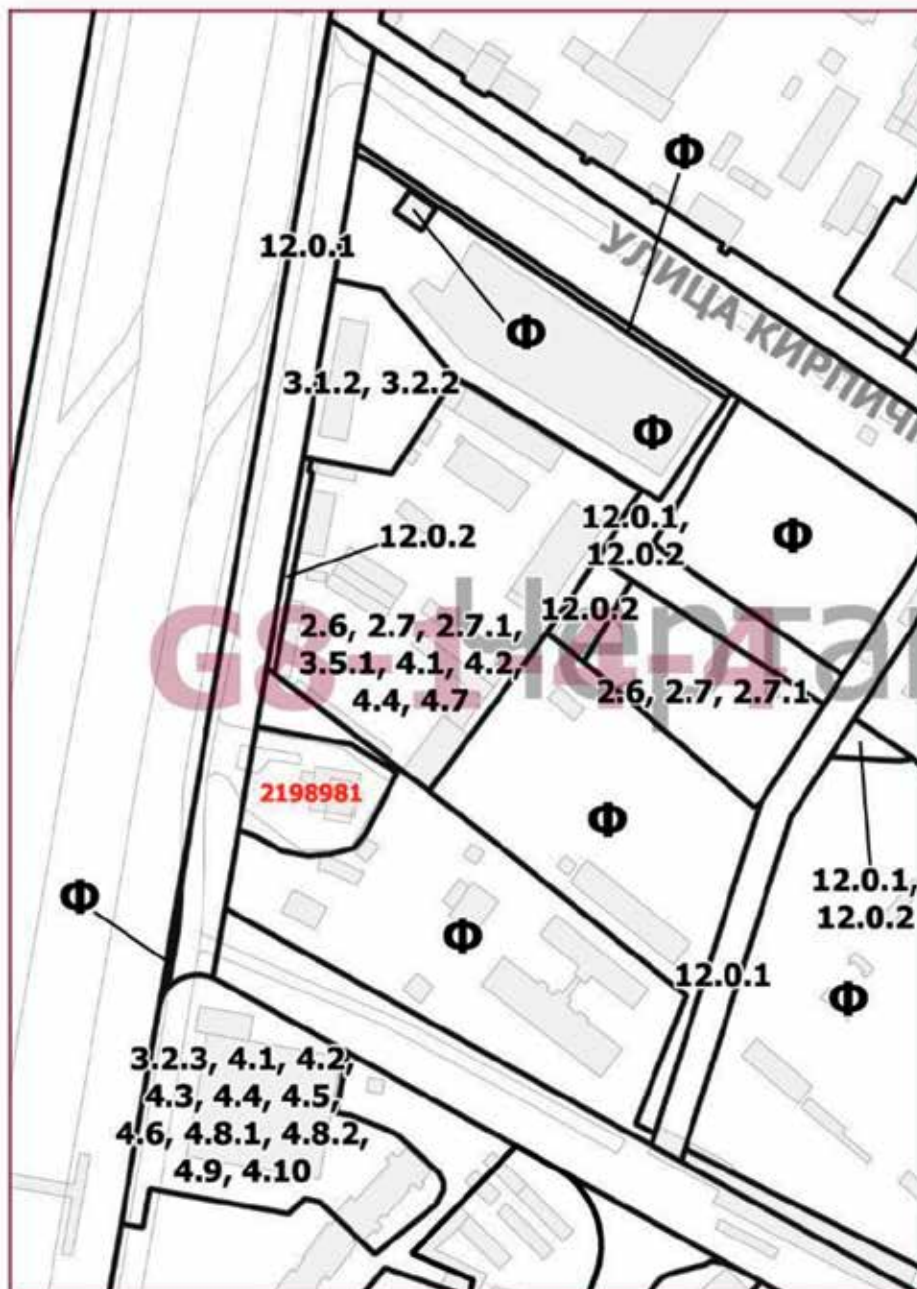
2. Контроль за выполнением настоящего постановления возложить на заместителя Мэра Москвы в Правительстве Москвы по вопросам градостроительной политики и строительства Бочкарева А.Ю.

Мэр Москвы **С.С.Собянин**

Приложение
к постановлению Правительства Москвы
от 5 апреля 2022 г. № 513-ПП

**Внесение изменения в приложение к постановлению Правительства Москвы
от 28 марта 2017 г. № 120-ПП**

Книга 7
Карта градостроительного зонирования
Границы территориальных зон и виды разрешенного использования
земельных участков и объектов капитального строительства
Южный административный округ города Москвы



О внесении изменений в постановление Правительства Москвы от 28 марта 2017 г. № 120-ПП

Постановление Правительства Москвы от 5 апреля 2022 года № 514-ПП

В соответствии с Градостроительным кодексом Российской Федерации, Законом города Москвы от 25 июня 2008 г. № 28 «Градостроительный кодекс города Москвы», постановлением Правительства Москвы от 7 апреля 2009 г. № 270-ПП «О создании Городской комиссии по вопросам градостроительства, землепользования и застройки при Правительстве Москвы и об утверждении положений о Городской и окружной комиссиях по вопросам градостроительства, землепользования и застройки при Правительстве Москвы» **Правительство Москвы постановляет:**

1. Внести изменения в постановление Правительства Москвы от 28 марта 2017 г. № 120-ПП «Об утверждении правил землепользования и застройки города Москвы» (в редакции постановления Правительства Москвы от 24 декабря 2021 г. № 2193-ПП):

1.1. Лист Е5-5-4-4 карты градостроительного зонирования «Границы территориальных зон и виды разрешенного использования земельных участков и объектов капитального строительства. Северо-Западный административный округ города Москвы» раздела 1 книги 10 территориальной части правил землепользования и застройки приложения к постановлению изложить в редакции согласно приложению 1 к настоящему постановлению.

1.2. Лист Е5-5-4-4 карты градостроительного зонирования «Границы территориальных зон, подзон территориальных зон и предельные параметры разрешенного строительства, реконструкции объектов капитального строительства. Северо-Западный административный округ города Москвы» раздела 1 книги 10 территориальной части правил землепользования и застройки приложения к постановлению изложить в редакции согласно приложению 2 к настоящему постановлению.

1.3. Раздел 2 книги 10 территориальной части правил землепользования и застройки приложения к постановлению дополнить подразделом «Пункт 43б» в редакции согласно приложению 3 к настоящему постановлению.

2. Контроль за выполнением настоящего постановления возложить на заместителя Мэра Москвы в Правительстве Москвы по вопросам градостроительной политики и строительства Бочкарева А.Ю.

Мэр Москвы **С.С.Собянин**

Приложение 1

к постановлению Правительства Москвы
от 5 апреля 2022 г. № 514-ПП

**Внесение изменения в приложение к постановлению Правительства Москвы
от 28 марта 2017 г. № 120-ПП**

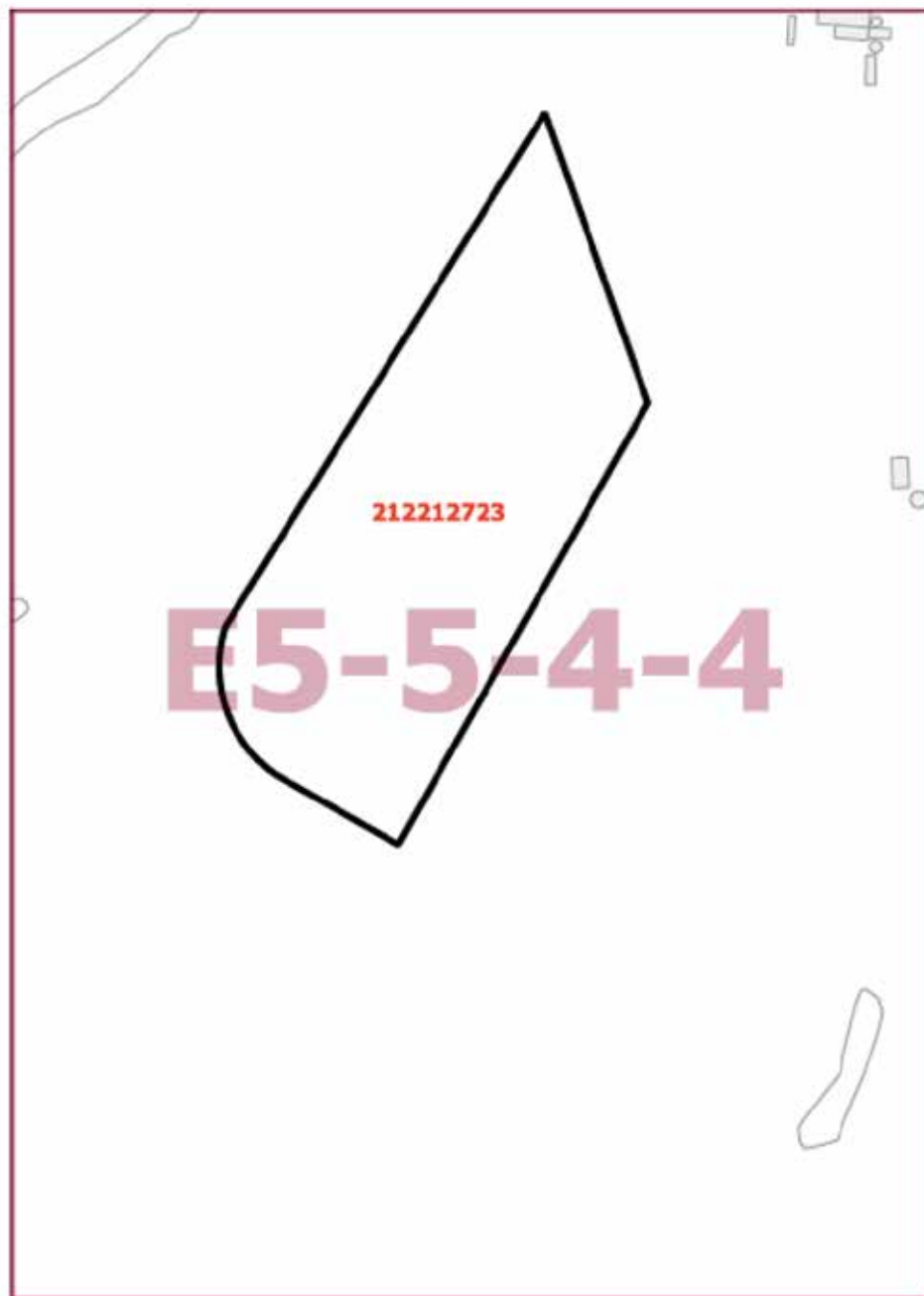
Книга 10

Карта градостроительного зонирования

Границы территориальных зон и виды разрешенного использования

земельных участков и объектов капитального строительства

Северо-Западный административный округ города Москвы



Приложение 2
к постановлению Правительства Москвы
от 5 апреля 2022 г. № 514-ПП

**Внесение изменения в приложение к постановлению Правительства Москвы
от 28 марта 2017 г. № 120-ПП**

Книга 10

Карта градостроительного зонирования

Границы территориальных зон, подзон территориальных зон и предельные параметры
разрешенного строительства, реконструкции объектов капитального строительства
Северо-Западный административный округ города Москвы



Приложение 3

к постановлению Правительства Москвы
от 5 апреля 2022 г. № 514-ПП

**Внесение изменения в приложение к постановлению Правительства Москвы
от 28 марта 2017 г. № 120-ПП**

Книга 10

Северо-Западный административный округ города Москвы

Пункт 436

Территориальная зона	212212723
Основные виды разрешенного использования	<p>2.7.1. Хранение автотранспорта. Размещение отдельно стоящих и пристроенных гаражей, в том числе подземных, предназначенных для хранения автотранспорта, в том числе с разделением на машино-места, за исключением гаражей, размещение которых предусмотрено содержанием видов разрешенного использования с кодами 2.7.2, 4.9.</p> <p>3.1. Коммунальное обслуживание. Размещение зданий и сооружений в целях обеспечения физических и юридических лиц коммунальными услугами. Содержание данного вида разрешенного использования включает в себя содержание видов разрешенного использования с кодами 3.1.1–3.1.2.</p> <p>3.4. здравоохранение. Размещение объектов капитального строительства, предназначенных для оказания гражданам медицинской помощи. Содержание данного вида разрешенного использования включает в себя содержание видов разрешенного использования с кодами 3.4.1–3.4.2.</p> <p>3.5. Образование и просвещение. Размещение объектов капитального строительства, предназначенных для воспитания, образования и просвещения. Содержание данного вида разрешенного использования включает в себя содержание видов разрешенного использования с кодами 3.5.1–3.5.2.</p> <p>4.1. Деловое управление. Размещение объектов капитального строительства с целью размещения объектов управленческой деятельности, не связанной с государственным или муниципальным управлением и оказанием услуг, а также с целью обеспечения совершения сделок, не требующих передачи товара в момент их совершения между организациями, в том числе биржевая деятельность (за исключением банковской и страховой деятельности).</p> <p>4.2. Объекты торговли (торговые центры, торгово-развлекательные центры (комплексы)). Размещение объектов капитального строительства общей площадью свыше 5000 кв.м с целью размещения одной или нескольких организаций, осуществляющих продажу товаров и (или) оказание услуг в соответствии с содержанием видов разрешенного использования с кодами 4.5, 4.6, 4.8–4.8.2; размещение гаражей и (или) стоянок для автомобилей сотрудников и посетителей торгового центра.</p> <p>4.4. Магазины. Размещение объектов капитального строительства, предназначенных для продажи товаров, торговая площадь которых составляет до 5000 кв.м.</p> <p>4.6. Общественное питание. Размещение объектов капитального строительства в целях устройства мест общественного питания (рестораны, кафе, столовые, закусочные, бары).</p> <p>4.7. Гостиничное обслуживание. Размещение гостиниц.</p> <p>4.9. Служебные гаражи. Размещение постоянных или временных гаражей, стоянок для хранения служебного автотранспорта, используемого в целях осуществления видов деятельности, предусмотренных видами разрешенного использования с кодами 3.0, 4.0, а также для стоянки и хранения транспортных средств общего пользования, в том числе в депо.</p>

	<p>5.1. Спорт. Размещение зданий и сооружений для занятия спортом. Содержание данного вида разрешенного использования включает в себя содержание видов разрешенного использования с кодами 5.1.1–5.1.7.</p> <p>12.0.2. Благоустройство территории. Размещение декоративных, технических, планировочных, конструктивных устройств, элементов озеленения, различных видов оборудования и оформления, малых архитектурных форм, некапитальных нестационарных строений и сооружений, информационных щитов и указателей, применяемых как составные части благоустройства территории, общественных туалетов</p>
Условно разрешенные виды использования	
Вспомогательные виды	
Максимальный процент застройки (%)	Не установлен
Высота застройки (м)	42
Плотность застройки (тыс.кв.м/га)	Не установлена
Иные показатели	<p>Суммарная поэтажная площадь объектов в габаритах наружных стен – 43 200 кв.м, в том числе:</p> <ul style="list-style-type: none"> – здание академии хоккея на 1 500 мест с эксплуатируемой кровлей – 20 550 кв.м; – медицинский центр реабилитации и восстановления спортсменов – 10 150 кв.м; – комплекс временного проживания для спортсменов – 12 500 кв.м. <p>Количество машино-мест – в соответствии с действующими нормативами</p>

О внесении изменения в постановление Правительства Москвы от 28 марта 2017 г. № 120-ПП

Постановление Правительства Москвы от 5 апреля 2022 года № 515-ПП

В соответствии с Градостроительным кодексом Российской Федерации, Законом города Москвы от 25 июня 2008 г. № 28 «Градостроительный кодекс города Москвы» **Правительство Москвы постановляет:**

1. Внести изменение в постановление Правительства Москвы от 28 марта 2017 г. № 120-ПП «Об утверждении правил землепользования и застройки города Москвы» (в редакции постановления Правительства Москвы от 22 сентября 2020 г. № 1568-ПП), изложив лист J5-7-4-1 карты градостроительного зонирования «Границы территориальных зон и виды разрешенного использования земельных участков и объектов капитального строительства. Восточный административный округ города Москвы» раздела 1 книги 5 территориальной части правил землепользования и застройки приложения к постановлению в редакции согласно приложению к настоящему постановлению.

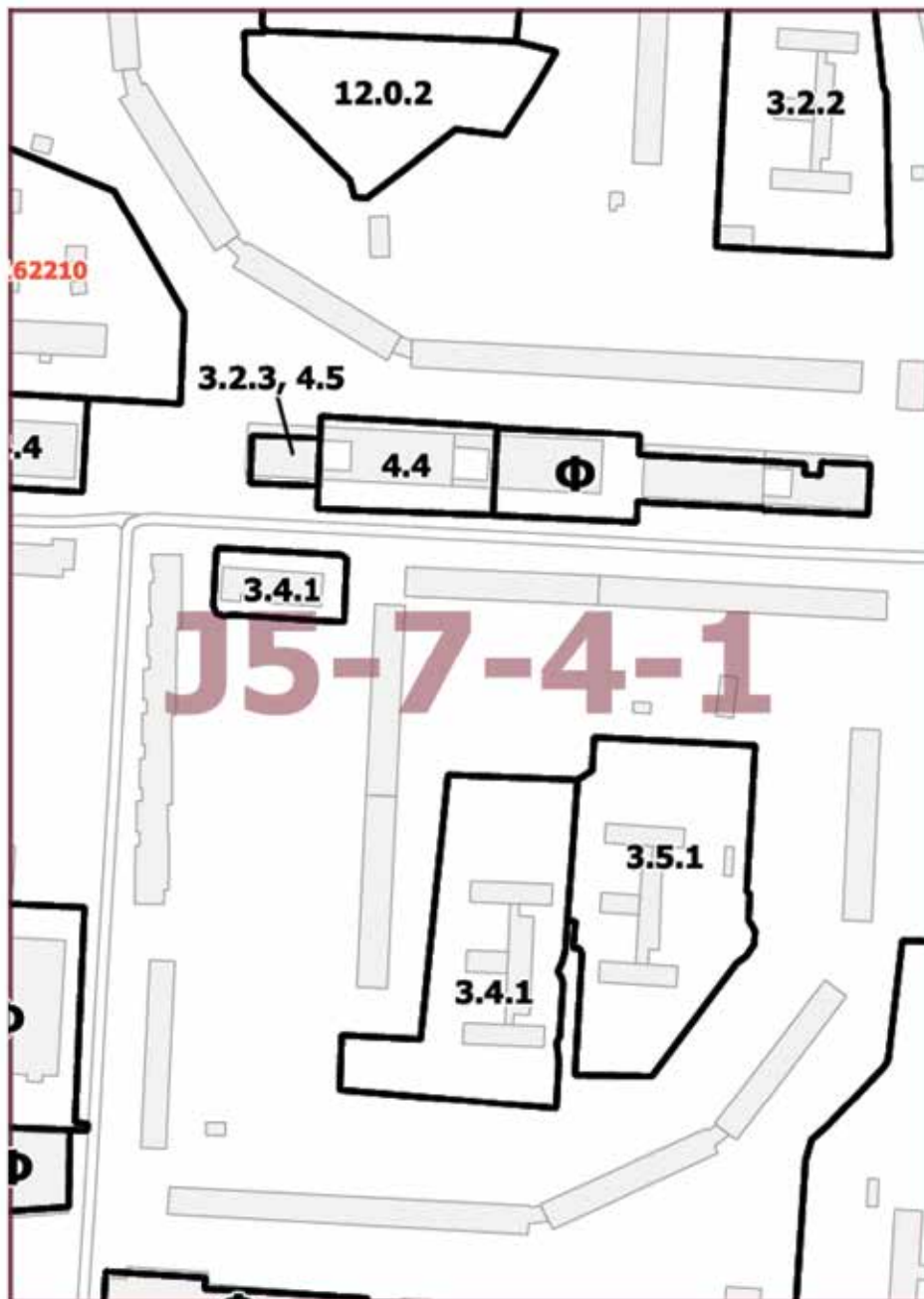
2. Контроль за выполнением настоящего постановления возложить на заместителя Мэра Москвы в Правительстве Москвы по вопросам градостроительной политики и строительства Бочкарева А.Ю.

Мэр Москвы **С.С.Собянин**

Приложение
к постановлению Правительства Москвы
от 5 апреля 2022 г. № 515-ПП

**Внесение изменения в приложение к постановлению Правительства Москвы
от 28 марта 2017 г. № 120-ПП**

Книга 5
Карта градостроительного зонирования
Границы территориальных зон и виды разрешенного использования
земельных участков и объектов капитального строительства
Восточный административный округ города Москвы



О внесении изменений в постановление Правительства Москвы от 28 марта 2017 г. № 120-ПП

Постановление Правительства Москвы от 5 апреля 2022 года № 516-ПП

В соответствии с Градостроительным кодексом Российской Федерации, Законом города Москвы от 25 июня 2008 г. № 28 «Градостроительный кодекс города Москвы», постановлением Правительства Москвы от 7 апреля 2009 г. № 270-ПП «О создании Городской комиссии по вопросам градостроительства, землепользования и застройки при Правительстве Москвы и об утверждении положений о Городской и окружной комиссиях по вопросам градостроительства, землепользования и застройки при Правительстве Москвы» **Правительство Москвы постановляет:**

1. Внести изменения в постановление Правительства Москвы от 28 марта 2017 г. № 120-ПП «Об утверждении правил землепользования и застройки города Москвы» (в редакции постановлений Правительства Москвы от 29 января 2018 г. № 23-ПП, от 15 декабря 2020 г. № 2225-ПП, от 8 июня 2021 г. № 832-ПП, от 22 марта 2022 г. № 432-ПП):

1.1. Лист G6-1-1-1 карты градостроительного зонирования «Границы территориальных зон и виды разрешенного использования земельных участков и объектов капитального строительства. Центральный административный округ города Москвы» раздела 1 книги 2 территориальной части правил землепользования и застройки приложения к постановлению изложить в редакции согласно приложению 1 к настоящему постановлению.

1.2. Лист G6-1-1-1 карты градостроительного зонирования «Границы территориальных зон, подзон территориальных зон и предельные параметры разрешенного строительства, реконструкции объектов капитального строительства. Центральный административный округ города Москвы» раздела 1 книги 2 территориальной части правил землепользования и застройки приложения к постановлению изложить в редакции согласно приложению 2 к настоящему постановлению.

1.3. Раздел 2 книги 2 территориальной части правил землепользования и застройки приложения к постановлению дополнить подразделом «Пункт 1109» в редакции согласно приложению 3 к настоящему постановлению.

2. Контроль за выполнением настоящего постановления возложить на заместителя Мэра Москвы в Правительстве Москвы по вопросам градостроительной политики и строительства Бочкарева А.Ю.

Мэр Москвы **С.С.Собянин**

Приложение 1

к постановлению Правительства Москвы
от 5 апреля 2022 г. № 516-ПП

**Внесение изменения в приложение к постановлению Правительства Москвы
от 28 марта 2017 г. № 120-ПП**

Книга 2

Карта градостроительного зонирования

Границы территориальных зон и виды разрешенного использования

земельных участков и объектов капитального строительства

Центральный административный округ города Москвы



Приложение 2
к постановлению Правительства Москвы
от 5 апреля 2022 г. № 516-ПП

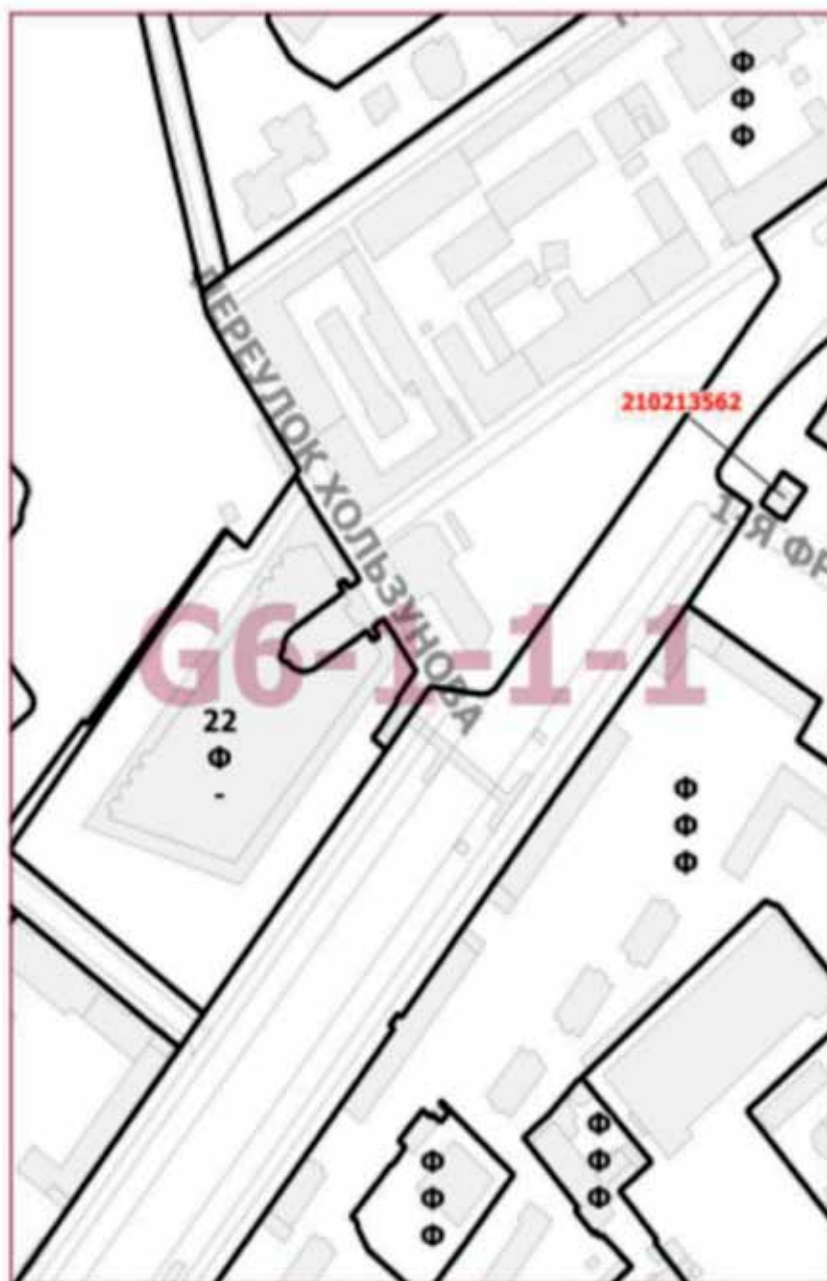
**Внесение изменения в приложение к постановлению Правительства Москвы
от 28 марта 2017 г. № 120-ПП**

Книга 2

Карта градостроительного зонирования

Границы территориальных зон, подзон территориальных зон и предельные параметры
разрешенного строительства, реконструкции объектов капитального строительства

Центральный административный округ города Москвы



Приложение 3

к постановлению Правительства Москвы
от 5 апреля 2022 г. № 516-ПП

**Внесение изменения в приложение к постановлению Правительства Москвы
от 28 марта 2017 г. № 120-ПП**

Книга 2

Центральный административный округ города Москвы

Пункт 1109

Территориальная зона	210213562
Основные виды разрешенного использования	4.6. Общественное питание. Размещение объектов капитального строительства в целях устройства мест общественного питания (рестораны, кафе, столовые, закусочные, бары)
Условно разрешенные виды использования	
Вспомогательные виды	
Максимальный процент застройки (%)	Не установлен
Высота застройки (м)	12,75
Плотность застройки (тыс.кв.м/га)	Не установлена
Иные показатели	Общая площадь объекта – 785 кв.м, в том числе: – наземная площадь – 660 кв.м, – подземная площадь – 125 кв.м. Количество наземных этажей – 3 этажа

**О внесении изменения в постановление Правительства Москвы
от 28 марта 2017 г. № 120-ПП**

Постановление Правительства Москвы от 5 апреля 2022 года № 517-ПП

В соответствии с Градостроительным кодексом Российской Федерации, Законом города Москвы от 25 июня 2008 г. № 28 «Градостроительный кодекс города Москвы»

Правительство Москвы постановляет:

1. Внести изменение в постановление Правительства Москвы от 28 марта 2017 г. № 120-ПП «Об утверждении правил землепользования и застройки города Москвы», изложив лист Е4-6-2-3 карты градостроительного зонирования «Границы территориальных зон и виды разрешенного использования земельных участков и объектов капитального строительства. Северный административный округ города Москвы» раздела 1 книги 3 террито-

риальной части правил землепользования и застройки приложения к постановлению в редакции согласно приложению к настоящему постановлению.

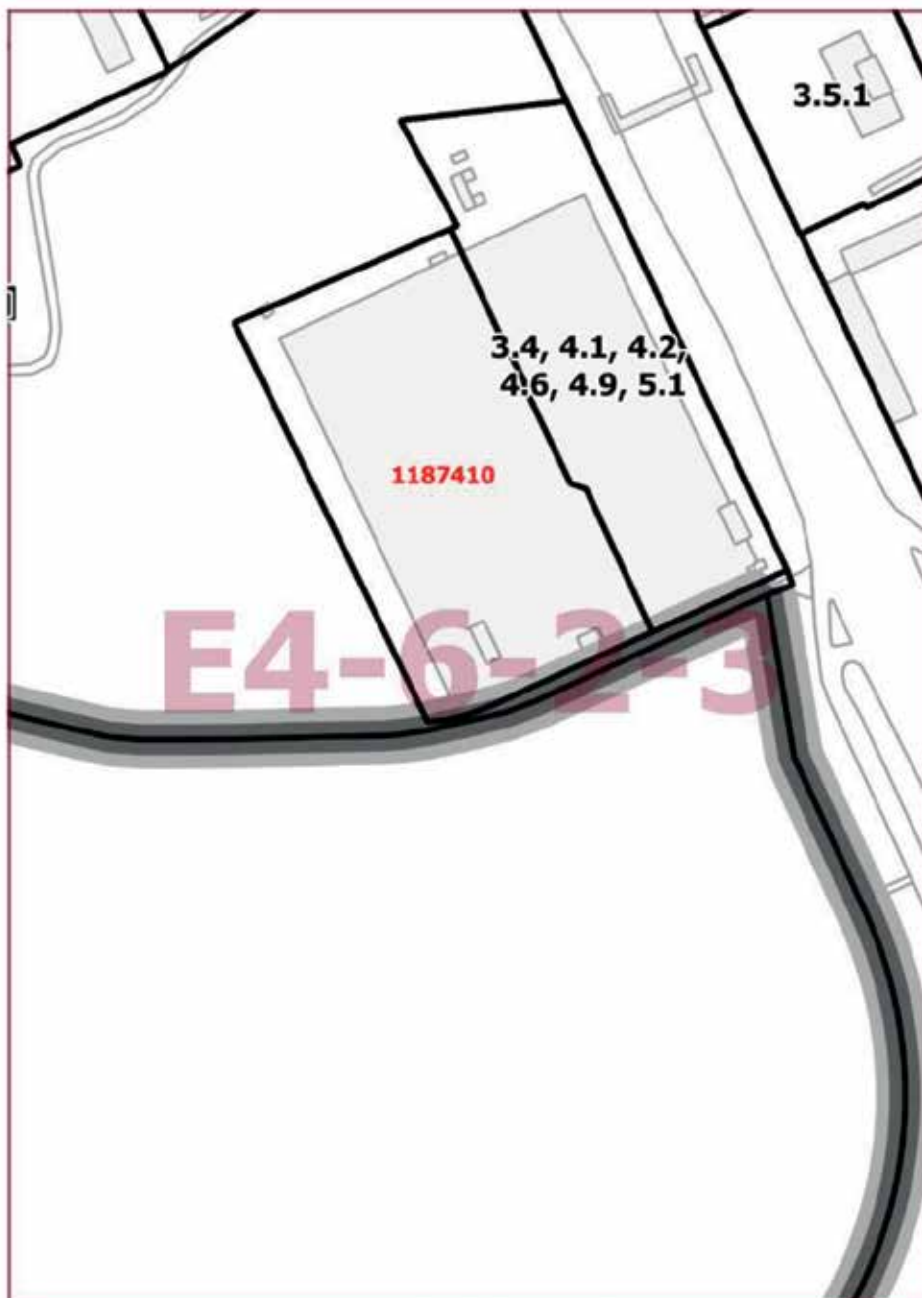
2. Контроль за выполнением настоящего постановления возложить на заместителя Мэра Москвы в Правительстве Москвы по вопросам градостроительной политики и строительства Бочкарева А.Ю.

Мэр Москвы **С.С.Собянин**

Приложение
к постановлению Правительства Москвы
от 5 апреля 2022 г. № 517-ПП

**Внесение изменения в приложение к постановлению Правительства Москвы
от 28 марта 2017 г. № 120-ПП**

Книга 3
Карта градостроительного зонирования
Границы территориальных зон и виды разрешенного использования
земельных участков и объектов капитального строительства
Северный административный округ города Москвы



О внесении изменения в постановление Правительства Москвы от 28 марта 2017 г. № 120-ПП

Постановление Правительства Москвы от 5 апреля 2022 года № 518-ПП

В соответствии с Градостроительным кодексом Российской Федерации, Законом города Москвы от 25 июня 2008 г. № 28 «Градостроительный кодекс города Москвы»

Правительство Москвы постановляет:

1. Внести изменение в постановление Правительства Москвы от 28 марта 2017 г. № 120-ПП «Об утверждении правил землепользования и застройки города Москвы» (в редакции постановлений Правительства Москвы от 15 июля 2020 г. № 983-ПП, от 8 сентября 2020 г. № 1475-ПП), изложив лист G6-7-2-2 карты градостроительного зонирования «Границы территориальных зон и виды разрешенного использования земельных участков и объектов капитального строительства. Юго-Западный административный округ города Москвы» раздела 1 книги 8 территориальной части правил землепользования и застройки приложения к постановлению в редакции согласно приложению к настоящему постановлению.

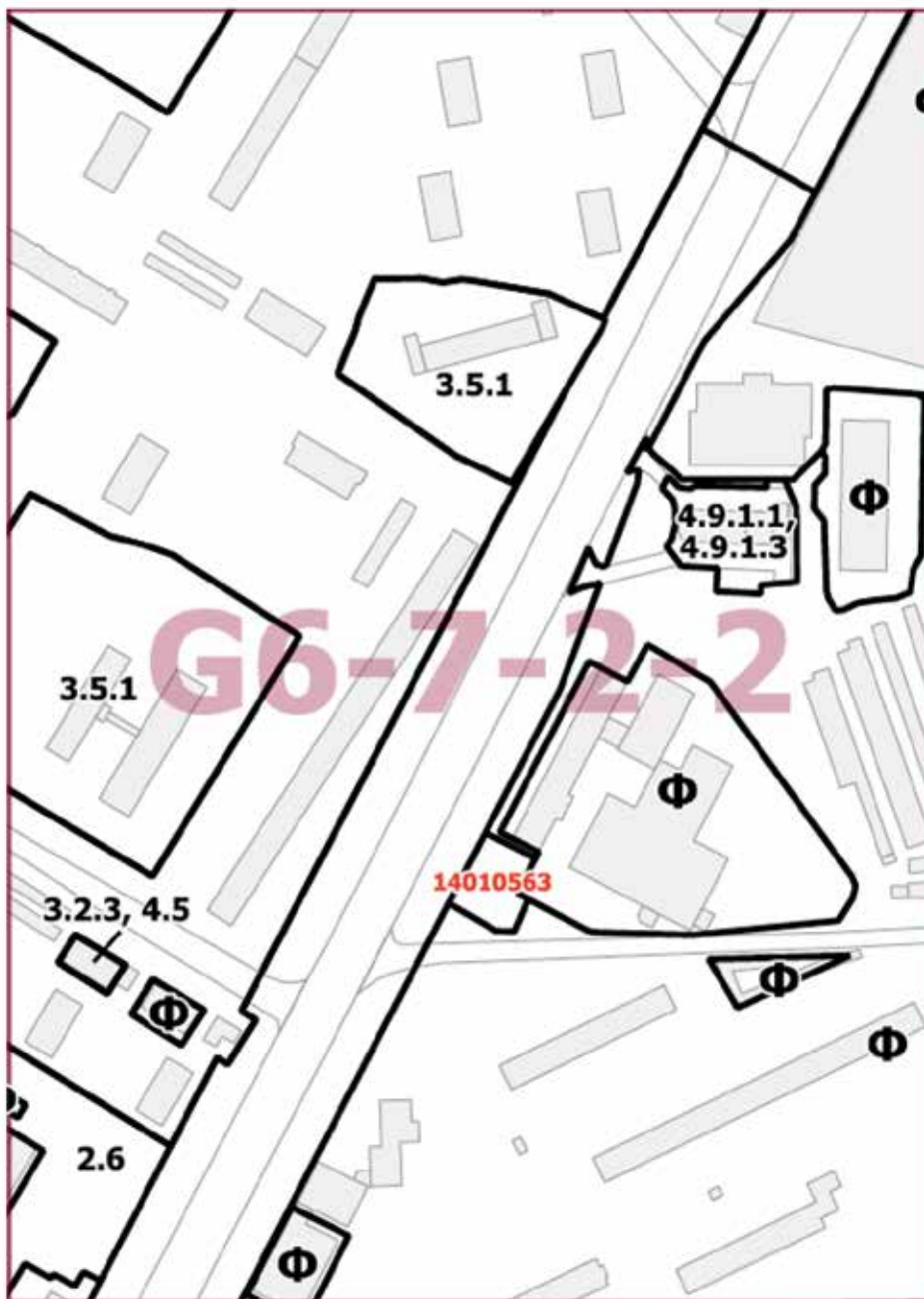
2. Контроль за выполнением настоящего постановления возложить на заместителя Мэра Москвы в Правительстве Москвы по вопросам градостроительной политики и строительства Бочкарева А.Ю.

Мэр Москвы **С.С.Собянин**

Приложение
к постановлению Правительства Москвы
от 5 апреля 2022 г. № 518-ПП

**Внесение изменения в приложение к постановлению Правительства Москвы
от 28 марта 2017 г. № 120-ПП**

Книга 8
Карта градостроительного зонирования
Границы территориальных зон и виды разрешенного использования
земельных участков и объектов капитального строительства
Юго-Западный административный округ города Москвы



О внесении изменения в постановление Правительства Москвы от 28 марта 2017 г. № 120-ПП

Постановление Правительства Москвы от 5 апреля 2022 года № 519-ПП

В соответствии с Градостроительным кодексом Российской Федерации, Законом города Москвы от 25 июня 2008 г. № 28 «Градостроительный кодекс города Москвы»

Правительство Москвы постановляет:

1. Внести изменение в постановление Правительства Москвы от 28 марта 2017 г. № 120-ПП «Об утверждении правил землепользования и застройки города Москвы» (в редакции постановления Правительства Москвы от 20 июля 2020 г. № 1025-ПП), изложив лист Е5-3-3-4 карты градостроительного зонирования «Границы территориальных зон и виды разрешенного использования земельных участков и объектов капитального строительства. Северо-Западный административный округ города Москвы» раздела 1 книги 10 территориальной части правил землепользования и застройки приложения к постановлению в редакции согласно приложению к настоящему постановлению.

2. Контроль за выполнением настоящего постановления возложить на заместителя Мэра Москвы в Правительстве Москвы по вопросам градостроительной политики и строительства Бочкарева А.Ю.

Мэр Москвы **С.С.Собянин**

О внесении изменений в постановление Правительства Москвы от 28 марта 2017 г. № 120-ПП

Постановление Правительства Москвы от 5 апреля 2022 года № 520-ПП

В соответствии с Градостроительным кодексом Российской Федерации, Законом города Москвы от 25 июня 2008 г. № 28 «Градостроительный кодекс города Москвы», постановлением Правительства Москвы от 7 апреля 2009 г. № 270-ПП «О создании Городской комиссии по вопросам градостроительства, землепользования и застройки при Правительстве Москвы и об утверждении положений о Городской и окружной комиссиях по вопросам градостроительства, землепользования и застройки при Правительстве Москвы» **Правительство Москвы постановляет:**

1. Внести изменения в постановление Правительства Москвы от 28 марта 2017 г. № 120-ПП «Об утверждении правил землепользования и застройки города Москвы» (в редакции постановлений Правительства Москвы от 12 декабря 2018 г. № 1559-ПП, от 27 октября 2020 г. № 1838-ПП, от 18 мая 2021 г. № 639-ПП):

1.1. Лист G4-3-2-3 карты градостроительного зонирования «Границы территориальных зон и виды разрешенного использования земельных участков и объектов капитального строительства. Северо-Восточный административный округ города Москвы» раздела 1 книги 4 территориальной части правил землепользования и застройки приложения к постановлению изложить в редакции согласно приложению 1 к настоящему постановлению.

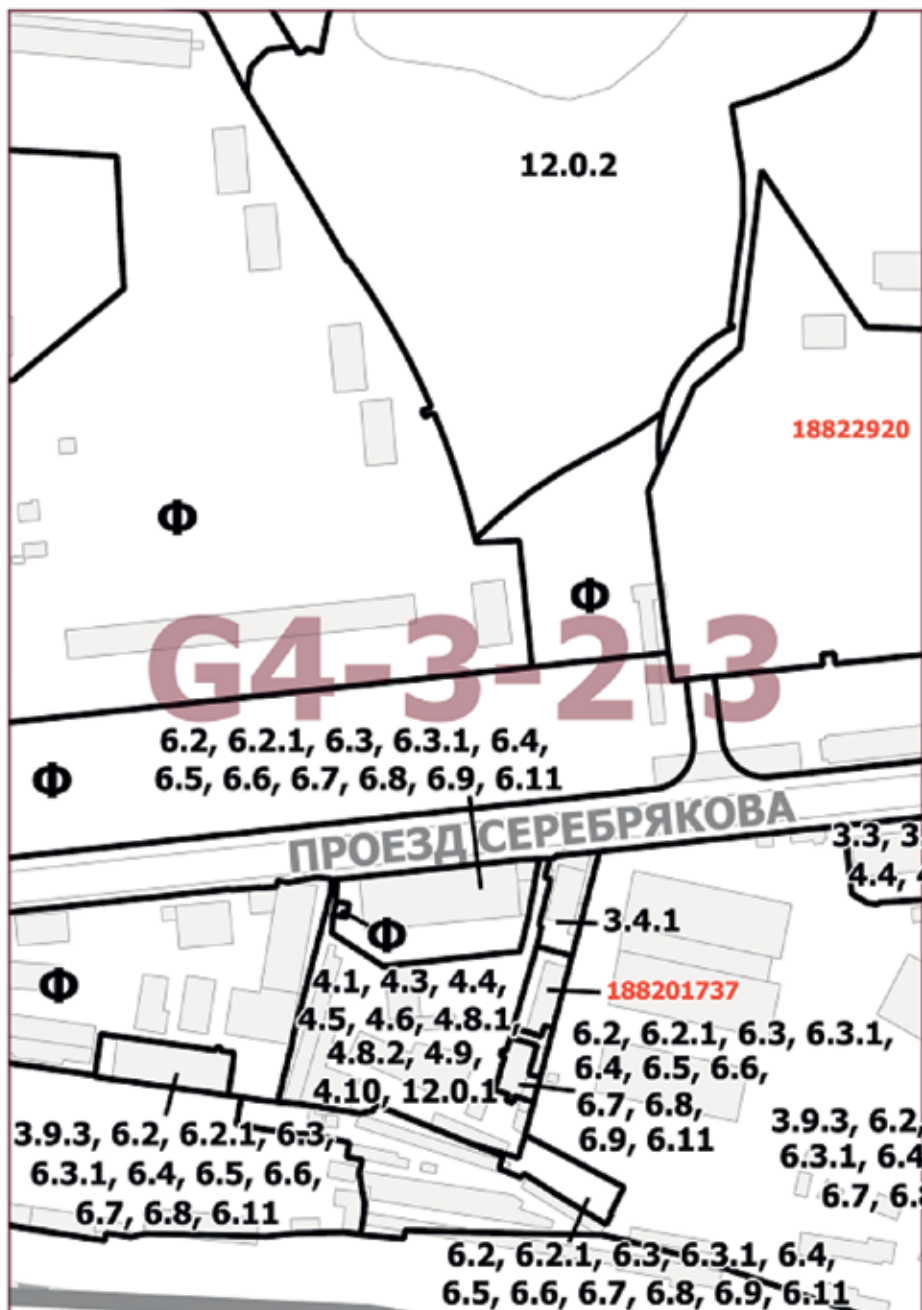
1.2. Лист G4-3-2-3 карты градостроительного зонирования «Границы территориальных зон, подзон территориальных зон и предельные параметры разрешенного строительства, реконструкции объектов капитального строительства. Северо-Восточный административный округ города Москвы» раздела 1 книги 4 территориальной части правил землепользования и застройки приложения к постановлению изложить в редакции согласно приложению 2 к настоящему постановлению.

2. Контроль за выполнением настоящего постановления возложить на заместителя Мэра Москвы в Правительстве Москвы по вопросам градостроительной политики и строительства Бочкарева А.Ю.

Мэр Москвы **С.С.Собянин**

**Внесение изменения в приложение к постановлению Правительства Москвы
от 28 марта 2017 г. № 120-ПП**

Книга 4
Карта градостроительного зонирования
Границы территориальных зон и виды разрешенного использования
земельных участков и объектов капитального строительства
Северо-Восточный административный округ города Москвы



Приложение 2

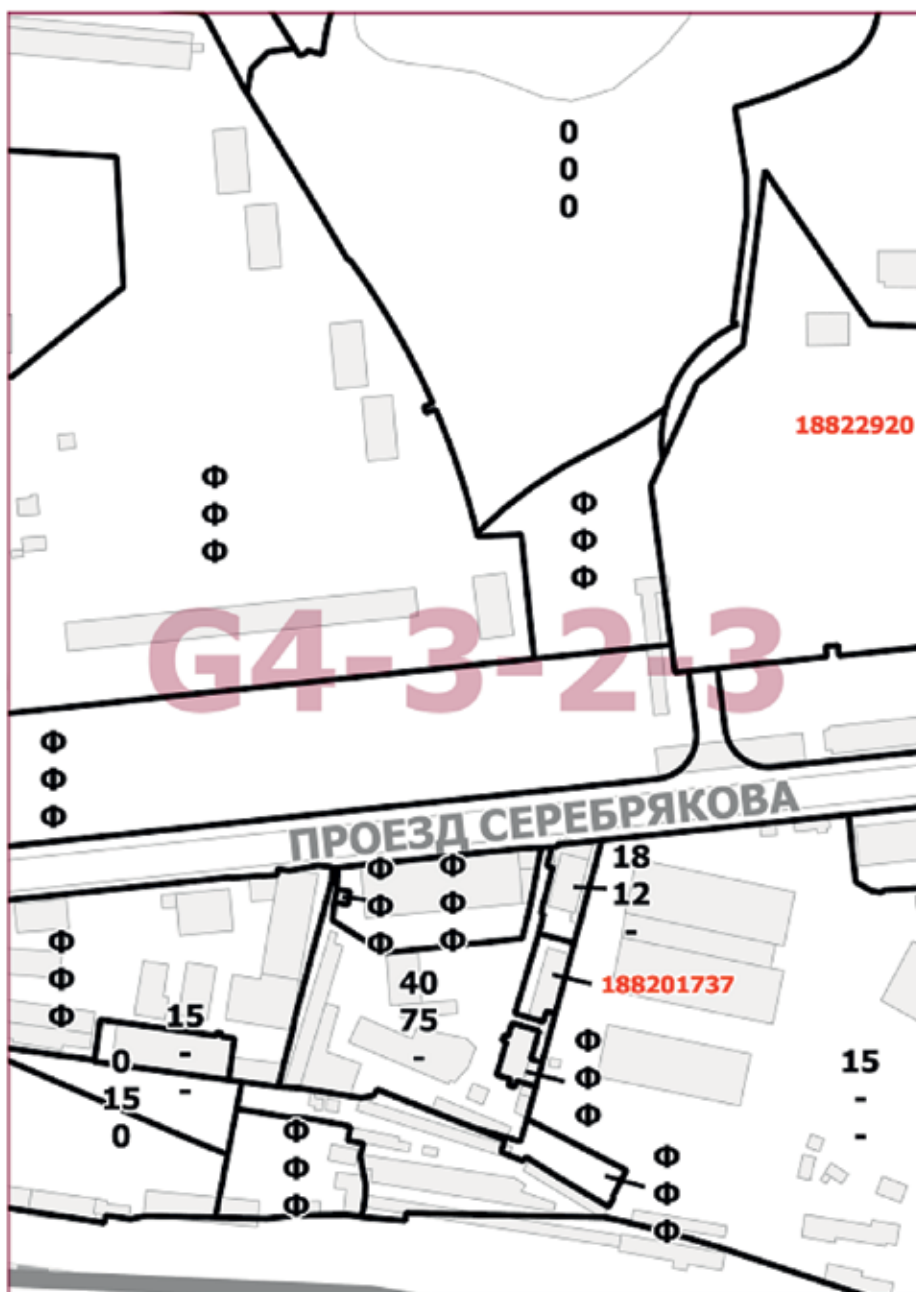
к постановлению Правительства Москвы
от 5 апреля 2022 г. № 520-ПП

**Внесение изменения в приложение к постановлению Правительства Москвы
от 28 марта 2017 г. № 120-ПП**

Книга 4

Карта градостроительного зонирования

Границы территориальных зон, подзон территориальных зон и предельные параметры
разрешенного строительства, реконструкции объектов капитального строительства
Северо-Восточный административный округ города Москвы



О внесении изменений в постановление Правительства Москвы от 28 марта 2017 г. № 120-ПП

Постановление Правительства Москвы от 5 апреля 2022 года № 521-ПП

В соответствии с Градостроительным кодексом Российской Федерации, Законом города Москвы от 25 июня 2008 г. № 28 «Градостроительный кодекс города Москвы», постановлением Правительства Москвы от 7 апреля 2009 г. № 270-ПП «О создании Городской комиссии по вопросам градостроительства, землепользования и застройки при Правительстве Москвы и об утверждении положений о Городской и окружной комиссиях по вопросам градостроительства, землепользования и застройки при Правительстве Москвы» **Правительство Москвы постановляет:**

1. Внести изменения в постановление Правительства Москвы от 28 марта 2017 г. № 120-ПП «Об утверждении правил землепользования и застройки города Москвы» (в редакции постановлений Правительства Москвы от 24 октября 2018 г. № 1299-ПП, от 16 февраля 2021 г. № 170-ПП, от 7 сентября 2021 г. № 1408-ПП, от 7 декабря 2021 г. № 1955-ПП):

1.1. Лист G3-4-1-3 карты градостроительного зонирования «Границы территориальных зон и виды разрешенного использования земельных участков и объектов капитального строительства. Северо-Восточный административный округ города Москвы» раздела 1 книги 4 территориальной части правил землепользования и застройки приложения к постановлению изложить в редакции согласно приложению 1 к настоящему постановлению.

1.2. Лист G3-4-1-3 карты градостроительного зонирования «Границы территориальных зон, подзон территориальных зон и предельные параметры разрешенного строительства, реконструкции объектов капитального строительства. Северо-Восточный административный округ города Москвы» раздела 1 книги 4 территориальной части правил землепользования и застройки приложения к постановлению изложить в редакции согласно приложению 2 к настоящему постановлению.

2. Контроль за выполнением настоящего постановления возложить на заместителя Мэра Москвы в Правительстве Москвы по вопросам градостроительной политики и строительства Бочкарева А.Ю.

Мэр Москвы **С.С.Собянин**

Приложение 1

к постановлению Правительства Москвы
от 5 апреля 2022 г. № 521-ПП

**Внесение изменения в приложение к постановлению Правительства Москвы
от 28 марта 2017 г. № 120-ПП**

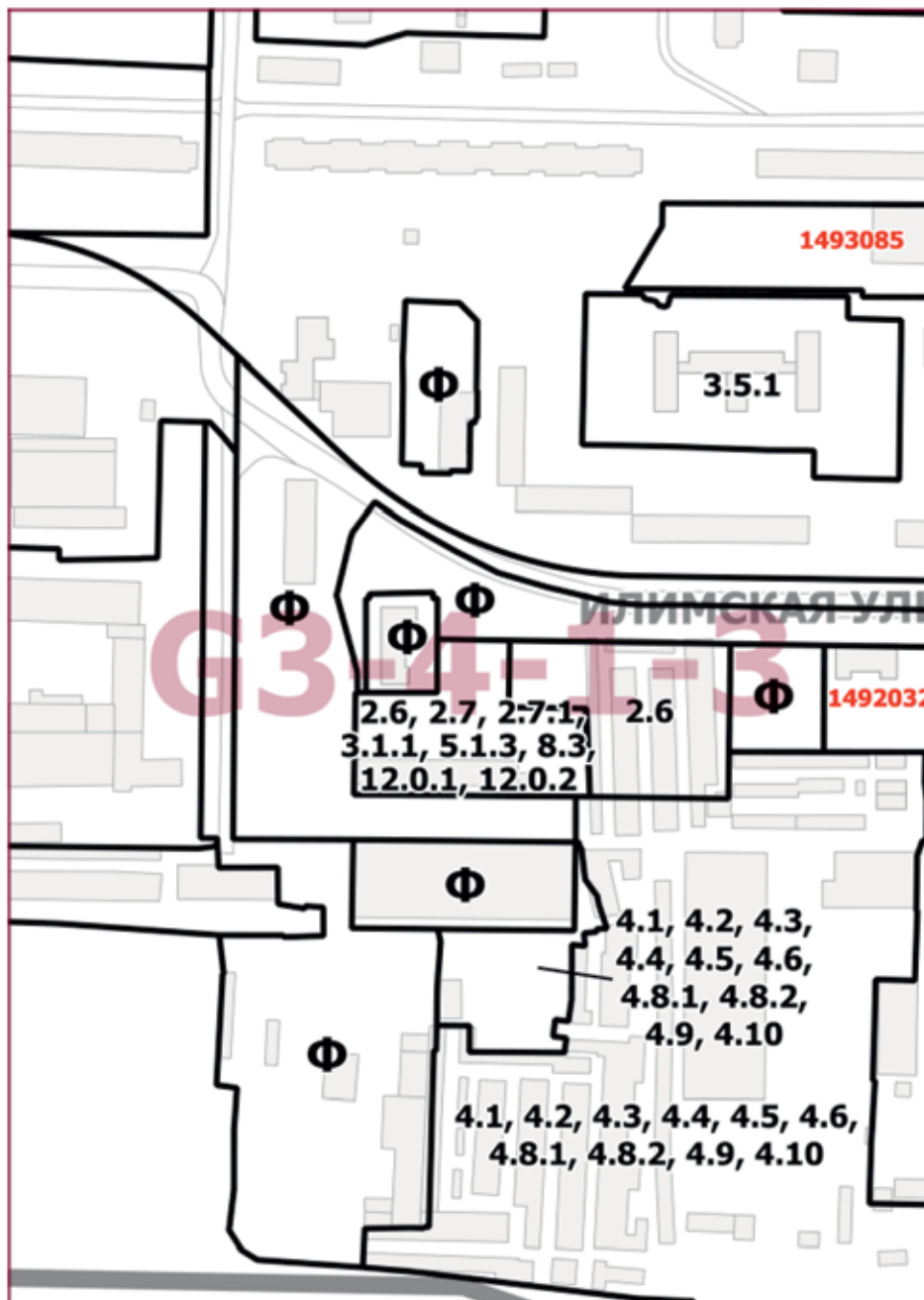
Книга 4

Карта градостроительного зонирования

Границы территориальных зон и виды разрешенного использования

земельных участков и объектов капитального строительства

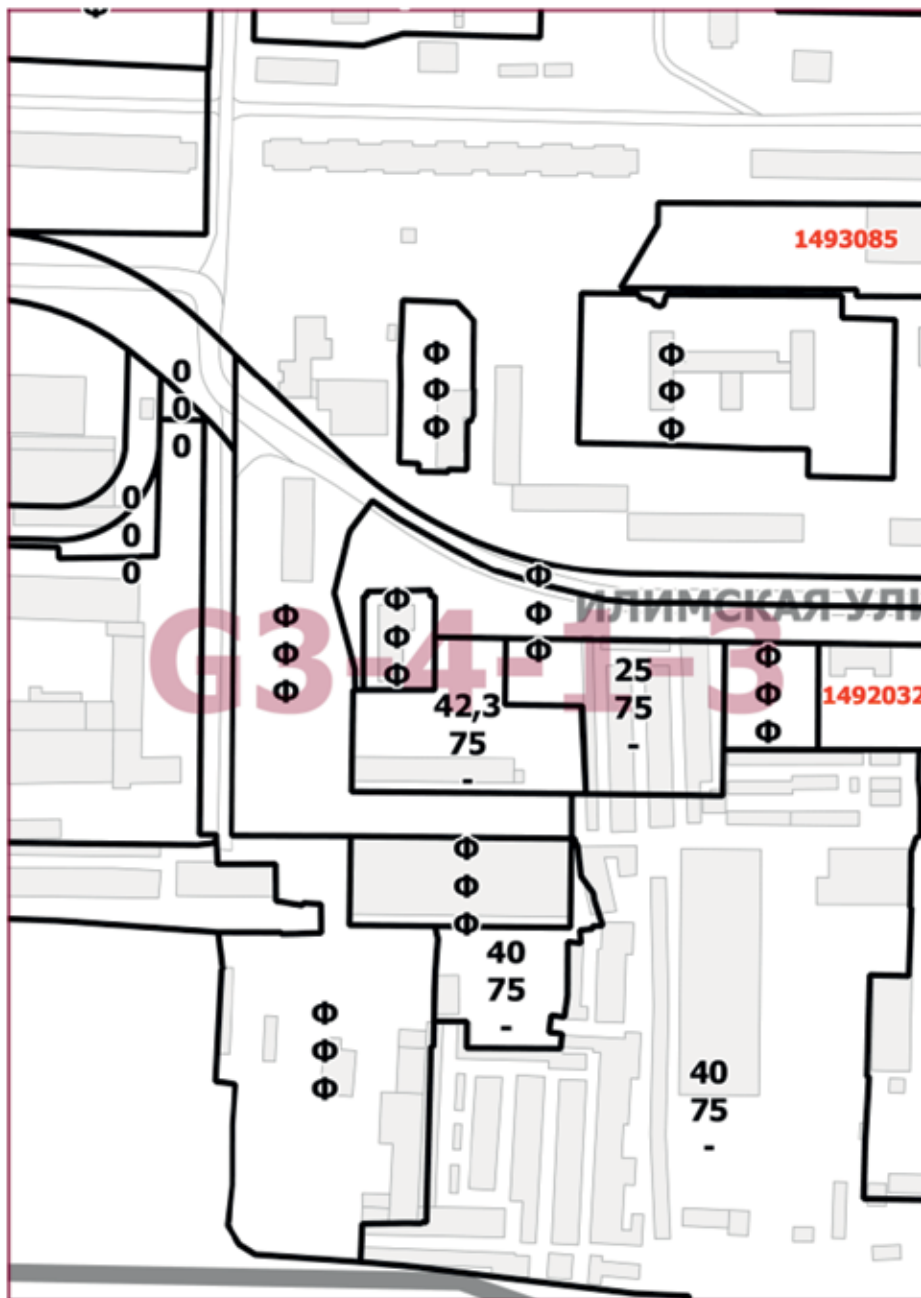
Северо-Восточный административный округ города Москвы



Приложение 2
к постановлению Правительства Москвы
от 5 апреля 2022 г. № 521-ПП

Внесение изменения в приложение к постановлению Правительства Москвы
от 28 марта 2017 г. № 120-ПП

Книга 4
Карта градостроительного зонирования
Границы территориальных зон, подзон территориальных зон и предельные параметры
разрешенного строительства, реконструкции объектов капитального строительства
Северо-Восточный административный округ города Москвы



О внесении изменений в постановление Правительства Москвы от 28 марта 2017 г. № 120-ПП

Постановление Правительства Москвы от 5 апреля 2022 года № 522-ПП

В соответствии с Градостроительным кодексом Российской Федерации, Законом города Москвы от 25 июня 2008 г. № 28 «Градостроительный кодекс города Москвы», постановлением Правительства Москвы от 7 апреля 2009 г. № 270-ПП «О создании Городской комиссии по вопросам градостроительства, землепользования и застройки при Правительстве Москвы и об утверждении положений о Городской и окружной комиссиях по вопросам градостроительства, землепользования и застройки при Правительстве Москвы» **Правительство Москвы постановляет:**

1. Внести изменения в постановление Правительства Москвы от 28 марта 2017 г. № 120-ПП «Об утверждении правил землепользования и застройки города Москвы» (в редакции постановления Правительства Москвы от 2 марта 2020 г. № 154-ПП):

1.1. Листы G3-8-3-3 и G4-2-1-1 карты градостроительного зонирования «Границы территориальных зон и виды разрешенного использования земельных участков и объектов капитального строительства. Северо-Восточный административный округ города Москвы» раздела 1 книги 4 территориальной части правил землепользования и застройки приложения к постановлению изложить в редакции согласно приложению 1 к настоящему постановлению.

1.2. Листы G3-8-3-3 и G4-2-1-1 карты градостроительного зонирования «Границы территориальных зон, подзон территориальных зон и предельные параметры разрешенного строительства, реконструкции объектов капитального строительства. Северо-Восточный административный округ города Москвы» раздела 1 книги 4 территориальной части правил землепользования и застройки приложения к постановлению изложить в редакции согласно приложению 2 к настоящему постановлению.

2. Контроль за выполнением настоящего постановления возложить на заместителя Мэра Москвы в Правительстве Москвы по вопросам градостроительной политики и строительства Бочкарева А.Ю.

Мэр Москвы **С.С.Собянин**

Приложение 1

к постановлению Правительства Москвы
от 5 апреля 2022 г. № 522-ПП

**Внесение изменений в приложение к постановлению Правительства Москвы
от 28 марта 2017 г. № 120-ПП**

Книга 4

Карта градостроительного зонирования

Границы территориальных зон и виды разрешенного использования

земельных участков и объектов капитального строительства

Северо-Восточный административный округ города Москвы



Приложение 2

к постановлению Правительства Москвы
от 5 апреля 2022 г. № 522-ПП

**Внесение изменений в приложение к постановлению Правительства Москвы
от 28 марта 2017 г. № 120-ПП**

Книга 4

Карта градостроительного зонирования

Границы территориальных зон, подзон территориальных зон и предельные параметры
разрешенного строительства, реконструкции объектов капитального строительства
Северо-Восточный административный округ города Москвы



О внесении изменений в постановление Правительства Москвы от 28 марта 2017 г. № 120-ПП

Постановление Правительства Москвы от 5 апреля 2022 года № 523-ПП

В соответствии с Градостроительным кодексом Российской Федерации, Законом города Москвы от 25 июня 2008 г. № 28 «Градостроительный кодекс города Москвы», постановлением Правительства Москвы от 7 апреля 2009 г. № 270-ПП «О создании Городской комиссии по вопросам градостроительства, землепользования и застройки при Правительстве Москвы и об утверждении положений о Городской и окружной комиссиях по вопросам градостроительства, землепользования и застройки при Правительстве Москвы» **Правительство Москвы постановляет:**

1. Внести изменения в постановление Правительства Москвы от 28 марта 2017 г. № 120-ПП «Об утверждении правил землепользования и застройки города Москвы»:

1.1. Лист С10-7-1-3 карты градостроительного зонирования «Границы территориальных зон и виды разрешенного использования земельных участков и объектов капитального строительства. Поселение Краснопахорское города Москвы» раздела 1 книги 13 территориальной части правил землепользования и застройки приложения к постановлению изложить в редакции согласно приложению 1 к настоящему постановлению.

1.2. Лист С10-7-1-3 карты градостроительного зонирования «Границы территориальных зон, подзон территориальных зон и предельные параметры разрешенного строительства, реконструкции объектов капитального строительства. Поселение Краснопахорское города Москвы» раздела 1 книги 13 территориальной части правил землепользования и застройки приложения к постановлению изложить в редакции согласно приложению 2 к настоящему постановлению.

2. Контроль за выполнением настоящего постановления возложить на заместителя Мэра Москвы в Правительстве Москвы по вопросам градостроительной политики и строительства Бочкарева А.Ю.

Мэр Москвы **С.С.Собянин**

Приложение 1

к постановлению Правительства Москвы
от 5 апреля 2022 г. № 523-ПП

**Внесение изменения в приложение к постановлению Правительства Москвы
от 28 марта 2017 г. № 120-ПП**

Книга 13

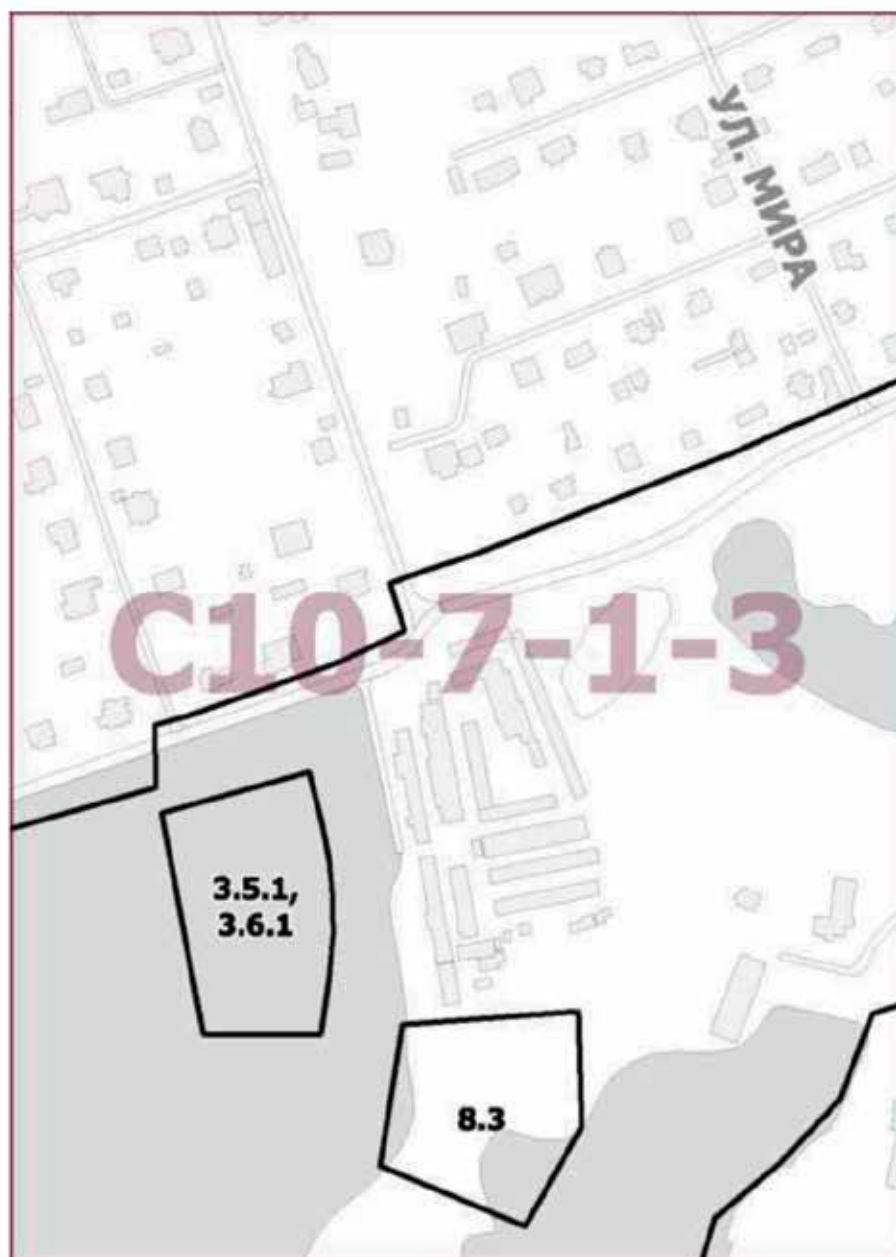
Троицкий административный округ города Москвы

Карта градостроительного зонирования

Границы территориальных зон и виды разрешенного использования

земельных участков и объектов капитального строительства

поселение Краснопахорское города Москвы



Приложение 2

к постановлению Правительства Москвы
от 5 апреля 2022 г. № 523-ПП

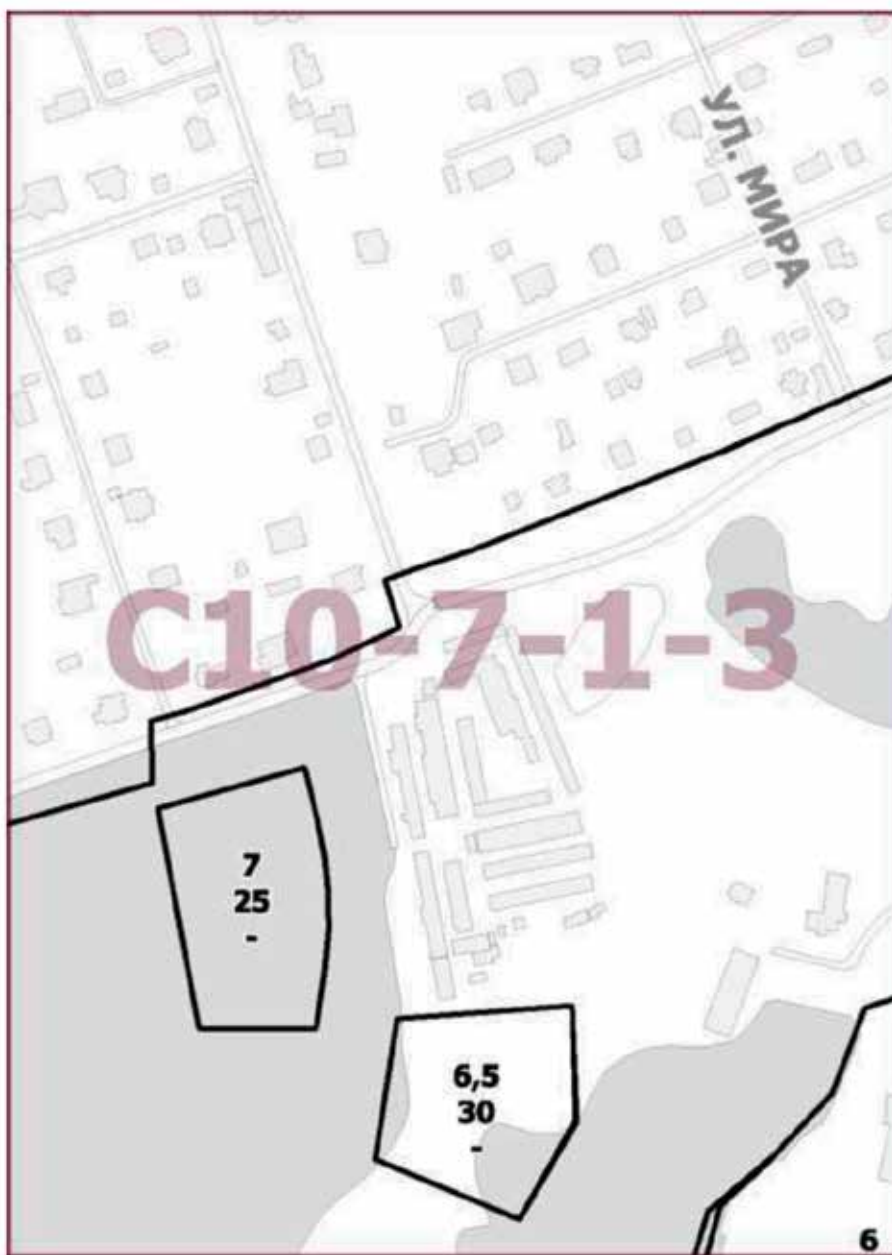
**Внесение изменения в приложение к постановлению Правительства Москвы
от 28 марта 2017 г. № 120-ПП**

Книга 13

Троицкий административный округ города Москвы

Карта градостроительного зонирования

Границы территориальных зон, подзон территориальных зон и предельные параметры
разрешенного строительства, реконструкции объектов капитального строительства
поселение Краснопахорское города Москвы



О внесении изменения в постановление Правительства Москвы от 28 марта 2017 г. № 120-ПП

Постановление Правительства Москвы от 5 апреля 2022 года № 524-ПП

В соответствии с Градостроительным кодексом Российской Федерации, Законом города Москвы от 25 июня 2008 г. № 28 «Градостроительный кодекс города Москвы», постановлением Правительства Москвы от 7 апреля 2009 г. № 270-ПП «О создании Городской комиссии по вопросам градостроительства, землепользования и застройки при Правительстве Москвы и об утверждении положений о Городской и окружной комиссиях по вопросам градостроительства, землепользования и застройки при Правительстве Москвы» **Правительство Москвы постановляет:**

1. Внести изменение в постановление Правительства Москвы от 28 марта 2017 г. № 120-ПП «Об утверждении правил землепользования и застройки города Москвы» (в редакции постановлений Правительства Москвы от 3 ноября 2017 г. № 822-ПП, от 18 декабря 2019 г. № 1769-ПП), изложив лист J5-4-3-4 карты градостроительного зонирования «Границы территориальных зон, подзон территориальных зон и предельные параметры разрешенного строительства, реконструкции объектов капитального строительства. Восточный административный округ города Москвы» раздела 1 книги 5 территориальной части правил землепользования и застройки приложения к постановлению в редакции согласно приложению к настоящему постановлению.

2. Контроль за выполнением настоящего постановления возложить на заместителя Мэра Москвы в Правительстве Москвы по вопросам градостроительной политики и строительства Бочкарева А.Ю.

Мэр Москвы **С.С.Собянин**

Приложение
к постановлению Правительства Москвы
от 5 апреля 2022 г. № 524-ПП

**Внесение изменения в приложение к постановлению Правительства Москвы
от 28 марта 2017 г. № 120-ПП**

Книга 5
Карта градостроительного зонирования
Границы территориальных зон, подзон территориальных зон и предельные параметры
разрешенного строительства, реконструкции объектов капитального строительства
Восточный административный округ города Москвы



О внесении изменений в постановление Правительства Москвы от 28 марта 2017 г. № 120-ПП

Постановление Правительства Москвы от 5 апреля 2022 года № 525-ПП

В соответствии с Градостроительным кодексом Российской Федерации, Законом города Москвы от 25 июня 2008 г. № 28 «Градостроительный кодекс города Москвы», постановлением Правительства Москвы от 7 апреля 2009 г. № 270-ПП «О создании Городской комиссии по вопросам градостроительства, землепользования и застройки при Правительстве Москвы и об утверждении положений о Городской и окружной комиссиях по вопросам градостроительства, землепользования и застройки при Правительстве Москвы» **Правительство Москвы постановляет:**

1. Внести изменения в постановление Правительства Москвы от 28 марта 2017 г. № 120-ПП «Об утверждении правил землепользования и застройки города Москвы»:

1.1. Лист В12-4-3-1 карты градостроительного зонирования «Границы территориальных зон и виды разрешенного использования земельных участков и объектов капитального строительства. Поселение Вороновское города Москвы» раздела 1 книги 13 территориальной части правил землепользования и застройки приложения к постановлению изложить в редакции согласно приложению 1 к настоящему постановлению.

1.2. Лист В12-4-3-1 карты градостроительного зонирования «Границы территориальных зон, подзон территориальных зон и предельные параметры разрешенного строительства, реконструкции объектов капитального строительства. Поселение Вороновское города Москвы» раздела 1 книги 13 территориальной части правил землепользования и застройки приложения к постановлению изложить в редакции согласно приложению 2 к настоящему постановлению.

2. Контроль за выполнением настоящего постановления возложить на заместителя Мэра Москвы в Правительстве Москвы по вопросам градостроительной политики и строительства Бочкарева А.Ю.

Мэр Москвы **С.С.Собянин**

Приложение 1

к постановлению Правительства Москвы
от 5 апреля 2022 г. № 525-ПП

**Внесение изменения в приложение к постановлению Правительства Москвы
от 28 марта 2017 г. № 120-ПП**

Книга 13
Троицкий административный округ города Москвы
Карта градостроительного зонирования
Границы территориальных зон и виды разрешенного использования
земельных участков и объектов капитального строительства
поселение Вороновское города Москвы



Приложение 2

к постановлению Правительства Москвы
от 5 апреля 2022 г. № 525-ПП

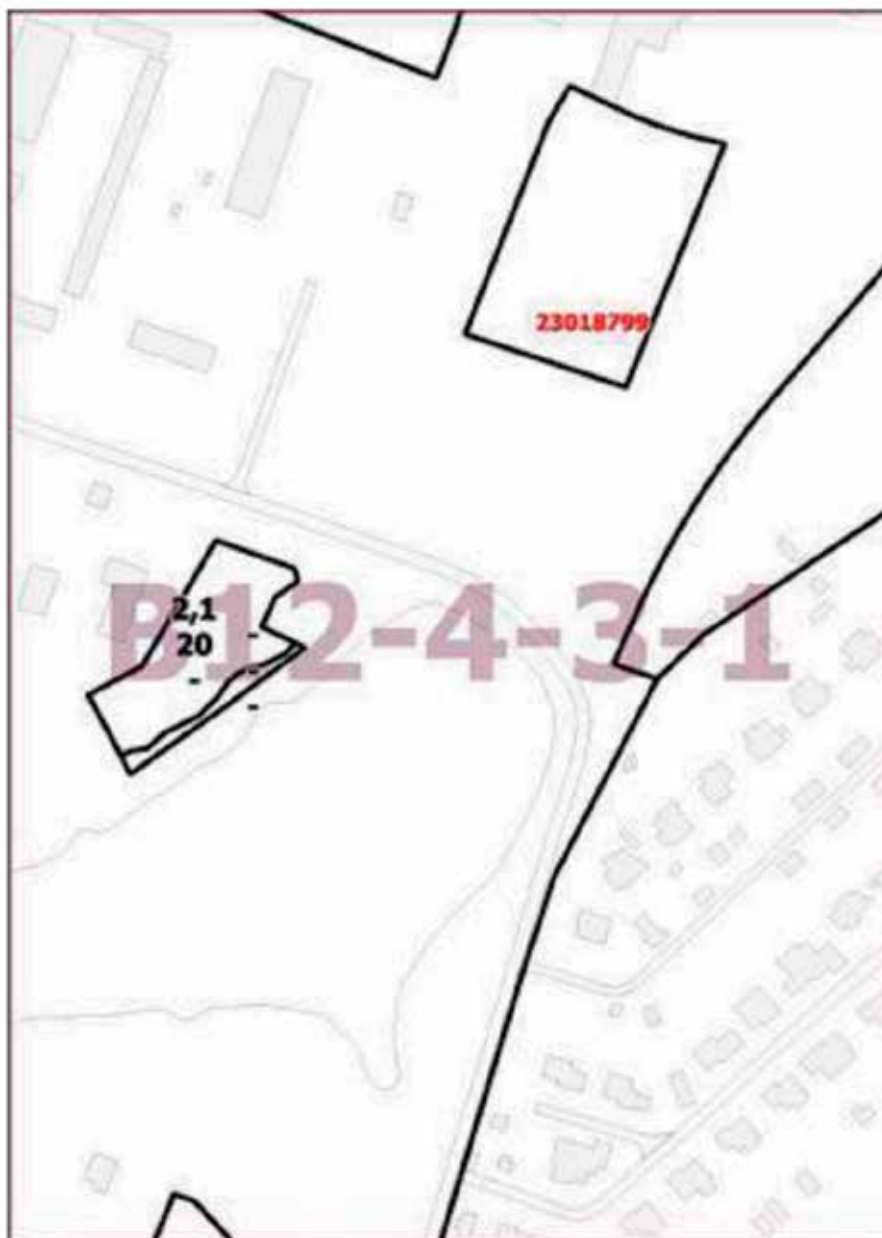
**Внесение изменения в приложение к постановлению Правительства Москвы
от 28 марта 2017 г. № 120-ПП**

Книга 13

Троицкий административный округ города Москвы

Карта градостроительного зонирования

Границы территориальных зон, подзон территориальных зон и предельные параметры
разрешенного строительства, реконструкции объектов капитального строительства
поселение Вороновское города Москвы



О внесении изменений в постановление Правительства Москвы от 28 марта 2017 г. № 120-ПП

Постановление Правительства Москвы от 5 апреля 2022 года № 526-ПП

В соответствии с Градостроительным кодексом Российской Федерации, Законом города Москвы от 25 июня 2008 г. № 28 «Градостроительный кодекс города Москвы», постановлением Правительства Москвы от 7 апреля 2009 г. № 270-ПП «О создании Городской комиссии по вопросам градостроительства, землепользования и застройки при Правительстве Москвы и об утверждении положений о Городской и окружной комиссиях по вопросам градостроительства, землепользования и застройки при Правительстве Москвы» **Правительство Москвы постановляет:**

1. Внести изменения в постановление Правительства Москвы от 28 марта 2017 г. № 120-ПП «Об утверждении правил землепользования и застройки города Москвы» (в редакции постановлений Правительства Москвы от 3 декабря 2019 г. № 1620-ПП, от 17 декабря 2019 г. № 1744-ПП, от 22 июня 2021 г. № 892-ПП):

1.1. Листы F4-7-2-1 и F4-7-2-2 карты градостроительного зонирования «Границы территориальных зон и виды разрешенного использования земельных участков и объектов капитального строительства. Северный административный округ города Москвы» раздела 1 книги 3 территориальной части правил землепользования и застройки приложения к постановлению изложить в редакции согласно приложению 1 к настоящему постановлению.

1.2. Листы F4-7-2-1 и F4-7-2-2 карты градостроительного зонирования «Границы территориальных зон, подзон территориальных зон и предельные параметры разрешенного строительства, реконструкции объектов капитального строительства. Северный административный округ города Москвы» раздела 1 книги 3 территориальной части правил землепользования и застройки приложения к постановлению изложить в редакции согласно приложению 2 к настоящему постановлению.

2. Контроль за выполнением настоящего постановления возложить на заместителя Мэра Москвы в Правительстве Москвы по вопросам градостроительной политики и строительства Бочкарева А.Ю.

Мэр Москвы **С.С.Собянин**

Приложение 1

к постановлению Правительства Москвы
от 5 апреля 2022 г. № 526-ПП

Внесение изменений в приложение к постановлению Правительства Москвы
от 28 марта 2017 г. № 120-ПП

Книга 3

Карта градостроительного зонирования

Границы территориальных зон и виды разрешенного использования

земельных участков и объектов капитального строительства

Северный административный округ города Москвы



Приложение 2

к постановлению Правительства Москвы
от 5 апреля 2022 г. № 526-ПП

**Внесение изменений в приложение к постановлению Правительства Москвы
от 28 марта 2017 г. № 120-ПП**

Книга 3

Карта градостроительного зонирования

Границы территориальных зон, подзон территориальных зон и предельные параметры
разрешенного строительства, реконструкции объектов капитального строительства
Северный административный округ города Москвы



О внесении изменений в постановление Правительства Москвы от 28 марта 2017 г. № 120-ПП

Постановление Правительства Москвы от 5 апреля 2022 года № 527-ПП

В соответствии с Градостроительным кодексом Российской Федерации, Законом города Москвы от 25 июня 2008 г. № 28 «Градостроительный кодекс города Москвы», постановлением Правительства Москвы от 7 апреля 2009 г. № 270-ПП «О создании Городской комиссии по вопросам градостроительства, землепользования и застройки при Правительстве Москвы и об утверждении положений о Городской и окружной комиссиях по вопросам градостроительства, землепользования и застройки при Правительстве Москвы» **Правительство Москвы постановляет:**

1. Внести изменения в постановление Правительства Москвы от 28 марта 2017 г. № 120-ПП «Об утверждении правил землепользования и застройки города Москвы» (в редакции постановлений Правительства Москвы от 29 августа 2018 г. № 1016-ПП, от 7 апреля 2020 г. № 353-ПП, от 15 сентября 2020 г. № 1523-ПП, от 24 декабря 2021 г. № 2206-ПП):

1.1. Листы G4-4-1-2 и G4-4-2-1 карты градостроительного зонирования «Границы территориальных зон и виды разрешенного использования земельных участков и объектов капитального строительства. Северо-Восточный административный округ города Москвы» раздела 1 книги 4 территориальной части правил землепользования и застройки приложения к постановлению изложить в редакции согласно приложению 1 к настоящему постановлению.

1.2. Листы G4-4-1-2 и G4-4-2-1 карты градостроительного зонирования «Границы территориальных зон, подзон территориальных зон и предельные параметры разрешенного строительства, реконструкции объектов капитального строительства. Северо-Восточный административный округ города Москвы» раздела 1 книги 4 территориальной части правил землепользования и застройки приложения к постановлению изложить в редакции согласно приложению 2 к настоящему постановлению.

2. Контроль за выполнением настоящего постановления возложить на заместителя Мэра Москвы в Правительстве Москвы по вопросам градостроительной политики и строительства Бочкарева А.Ю.

Мэр Москвы **С.С.Собянин**

Приложение 1

к постановлению Правительства Москвы
от 5 апреля 2022 г. № 527-ПП

**Внесение изменений в приложение к постановлению Правительства Москвы
от 28 марта 2017 г. № 120-ПП**

Книга 4

Карта градостроительного зонирования

Границы территориальных зон и виды разрешенного использования

земельных участков и объектов капитального строительства

Северо-Восточный административный округ города Москвы



О внесении изменений в постановление Правительства Москвы от 28 марта 2017 г. № 120-ПП

Постановление Правительства Москвы от 5 апреля 2022 года № 529-ПП

В соответствии с Градостроительным кодексом Российской Федерации, Законом города Москвы от 25 июня 2008 г. № 28 «Градостроительный кодекс города Москвы», постановлением Правительства Москвы от 7 апреля 2009 г. № 270-ПП «О создании Городской комиссии по вопросам градостроительства, землепользования и застройки при Правительстве Москвы и об утверждении положений о Городской и окружной комиссиях по вопросам градостроительства, землепользования и застройки при Правительстве Москвы» **Правительство Москвы постановляет:**

1. Внести изменения в постановление Правительства Москвы от 28 марта 2017 г. № 120-ПП «Об утверждении правил землепользования и застройки города Москвы» (в редакции постановлений Правительства Москвы от 8 февраля 2022 г. № 128-ПП, от 22 марта 2022 г. № 421-ПП, от 4 апреля 2022 г. № 506-ПП):

1.1. Лист Н6-6-1-3 карты градостроительного зонирования «Границы территориальных зон и виды разрешенного использования земельных участков и объектов капитального строительства. Юго-Восточный административный округ города Москвы» раздела 1 книги 6 территориальной части правил землепользования и застройки приложения к постановлению изложить в редакции согласно приложению 1 к настоящему постановлению.

1.2. Лист Н6-6-1-3 карты градостроительного зонирования «Границы территориальных зон, подзон территориальных зон и предельные параметры разрешенного строительства, реконструкции объектов капитального строительства. Юго-Восточный административный округ города Москвы» раздела 1 книги 6 территориальной части правил землепользования и застройки приложения к постановлению изложить в редакции согласно приложению 2 к настоящему постановлению.

1.3. Раздел 2 книги 6 территориальной части правил землепользования и застройки приложения к постановлению дополнить подразделом «Пункт 524» в редакции согласно приложению 3 к настоящему постановлению.

1.4. Раздел 2 книги 6 территориальной части правил землепользования и застройки приложения к постановлению дополнить подразделом «Пункт 525» в редакции согласно приложению 4 к настоящему постановлению.

1.5. Раздел 3 книги 6 территориальной части правил землепользования и застройки приложения к постановлению дополнить пунктами 54, 55 и 56 в редакции согласно приложению 5 к настоящему постановлению.

2. Контроль за выполнением настоящего постановления возложить на заместителя Мэра Москвы в Правительстве Москвы по вопросам градостроительной политики и строительства Бочкарева А.Ю.

Мэр Москвы **С.С.Собянин**

Приложение 1

к постановлению Правительства Москвы
от 5 апреля 2022 г. № 529-ПП

Внесение изменения в приложение к постановлению Правительства Москвы
от 28 марта 2017 г. № 120-ПП

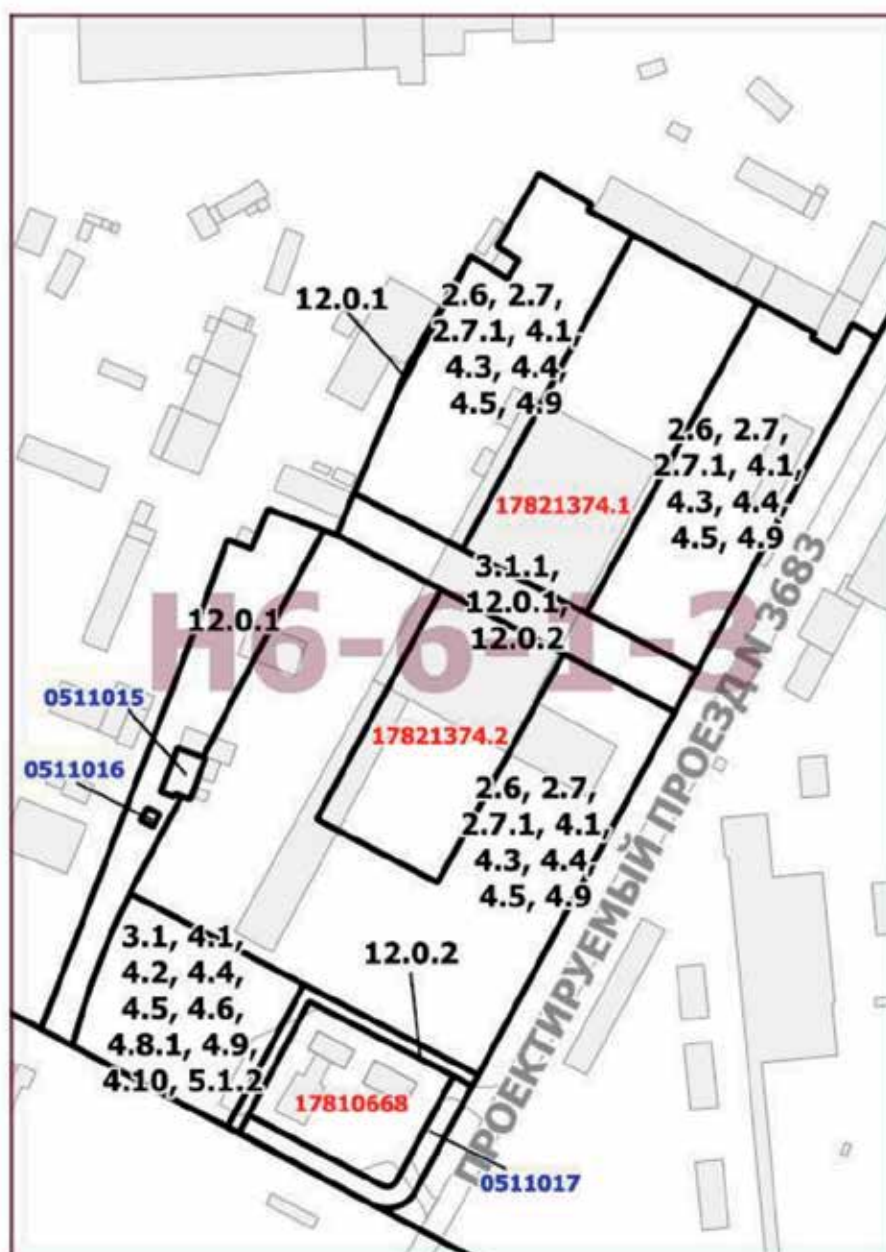
Книга 6

Карта градостроительного зонирования

Границы территориальных зон и виды разрешенного использования

земельных участков и объектов капитального строительства

Юго-Восточный административный округ города Москвы



Приложение 2

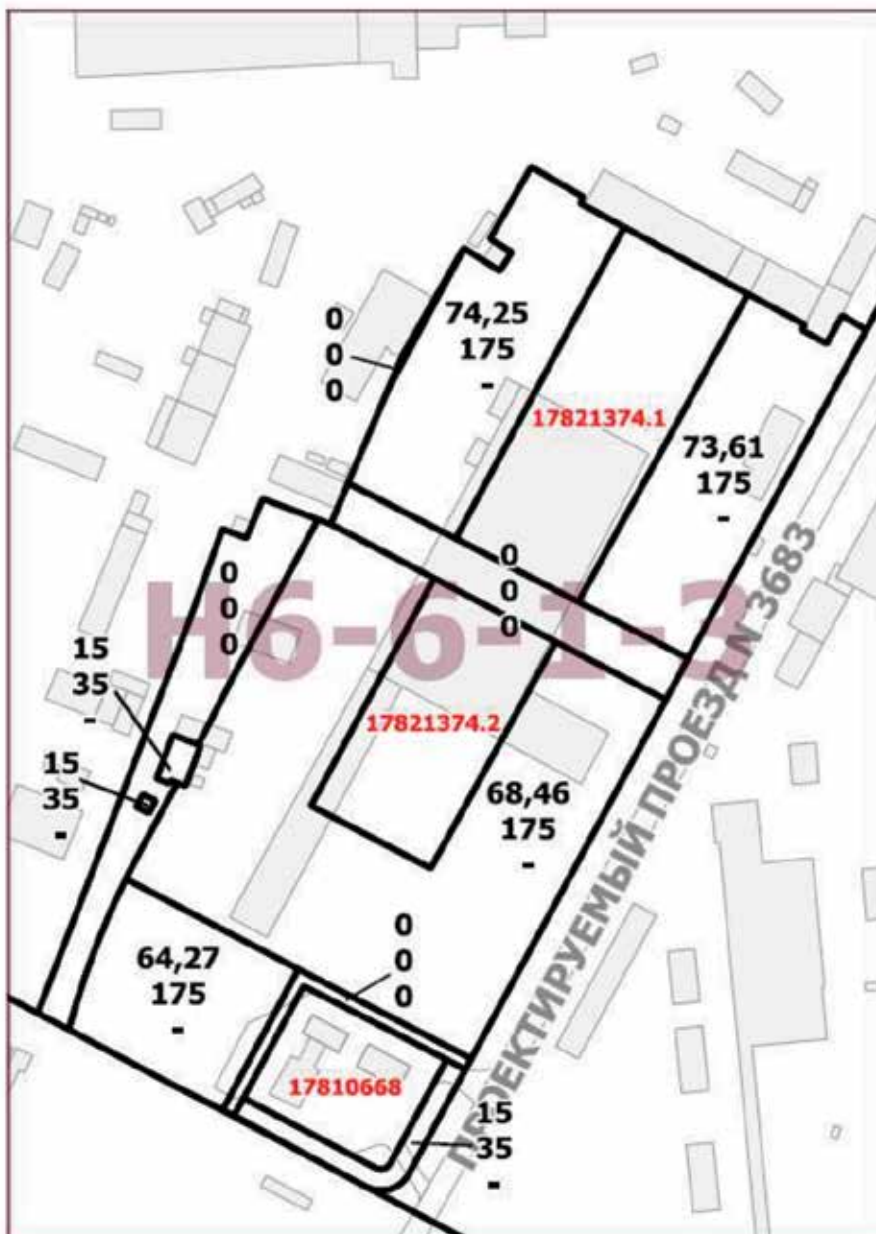
к постановлению Правительства Москвы
от 5 апреля 2022 г. № 529-ПП

**Внесение изменения в приложение к постановлению Правительства Москвы
от 28 марта 2017 г. № 120-ПП**

Книга 6

Карта градостроительного зонирования

Границы территориальных зон, подзон территориальных зон и предельные параметры
разрешенного строительства, реконструкции объектов капитального строительства
Юго-Восточный административный округ города Москвы



Приложение 3

к постановлению Правительства Москвы
от 5 апреля 2022 г. № 529-ПП

**Внесение изменения в приложение к постановлению Правительства Москвы
от 28 марта 2017 г. № 120-ПП**

Книга 6
Юго-Восточный административный округ города Москвы

Пункт 524

Территориальная зона	17821374.1
Основные виды разрешенного использования	3.5.1. Дошкольное, начальное и среднее общее образование. Размещение объектов капитального строительства, предназначенных для просвещения, дошкольного, начального и среднего общего образования (детские ясли, детские сады, школы, лицеи, гимназии, художественные, музыкальные школы, образовательные кружки и иные организации, осуществляющие деятельность по воспитанию, образованию и просвещению), в том числе зданий, спортивных сооружений, предназначенных для занятия обучающихся физической культурой и спортом
Условно разрешенные виды использования	
Вспомогательные виды	
Максимальный процент застройки (%)	Не установлен
Высота застройки (м)	25
Плотность застройки (тыс. кв. м/га)	11,12
Иные показатели	Суммарная поэтажная площадь здания образовательной организации (общее образование) на 500 мест в габаритах наружных стен – 12 232 кв. м

Приложение 4

к постановлению Правительства Москвы
от 5 апреля 2022 г. № 529-ПП

**Внесение изменения в приложение к постановлению Правительства Москвы
от 28 марта 2017 г. № 120-ПП**

Книга 6
Юго-Восточный административный округ города Москвы

Пункт 525

Территориальная зона	17821374.2
Основные виды разрешенного использования	3.5.1. Дошкольное, начальное и среднее общее образование. Размещение объектов капитального строительства, предназначенных для просвещения, дошкольного, начального и среднего общего образования (детские ясли, детские сады, школы, лицеи, гимназии, художественные, музыкальные школы, образовательные кружки и иные организации, осуществляющие деятельность по воспитанию, образованию и просвещению), в том числе зданий, спортивных сооружений, предназначенных для занятия обучающихся физической культурой и спортом
Условно разрешенные виды использования	

Вспомогательные виды	
Максимальный процент застройки (%)	Не установлен
Высота застройки (м)	25
Плотность застройки (тыс.кв.м/га)	6,33
Иные показатели	Суммарная поэтажная площадь здания образовательной организации (дошкольное образование) на 225 мест в габаритах наружных стен – 5 000,7 кв.м

Приложение 5

к постановлению Правительства Москвы
от 5 апреля 2022 г. № 529-ПП

Внесение изменений в приложение к постановлению Правительства Москвы от 28 марта 2017 г. № 120-ПП

Книга 6
Юго-Восточный административный округ города Москвы

№ пункта	Район	Номер территориальной зоны	Коды видов разрешенного использования земельных участков и объектов капитального строительства
54	Печатники	0511015	6.2, 6.2.1, 6.3, 6.3.1, 6.4, 6.5, 6.6, 6.7, 6.8, 6.11
55	Печатники	0511016	6.2, 6.2.1, 6.3, 6.3.1, 6.4, 6.5, 6.6, 6.7, 6.8, 6.11
56	Печатники	0511017	6.2, 6.2.1, 6.3, 6.3.1, 6.4, 6.5, 6.6, 6.7, 6.8, 6.11

О внесении изменений в постановление Правительства Москвы от 28 марта 2017 г. № 120-ПП

Постановление Правительства Москвы от 5 апреля 2022 года № 531-ПП

В соответствии с Градостроительным кодексом Российской Федерации, Законом города Москвы от 25 июня 2008 г. № 28 «Градостроительный кодекс города Москвы», постановлением Правительства Москвы от 7 апреля 2009 г. № 270-ПП «О создании Городской комиссии по вопросам градостроительства, землепользования и застройки при Правительстве Москвы и об утверждении положений о Городской и окружной комиссиях по вопросам градостроительства, землепользования и застройки при Правительстве Москвы» **Правительство Москвы постановляет:**

1. Внести изменения в постановление Правительства Москвы от 28 марта 2017 г. № 120-ПП «Об утверждении правил землепользования и застройки города Москвы»:

1.1. Листы F9-4-4-4 и F9-5-3-3 карты градостроительного зонирования «Границы территориальных зон, подзон территориальных зон и предельные параметры разрешенного строительства, реконструкции объектов капитального строительства. Поселение Рязановское города Москвы» раздела 1 книги 12 территориальной части правил землепользования и застройки приложения к постановлению изложить в редакции согласно приложению 1 к настоящему постановлению.

1.2. Лист F9-5-3-4 карты градостроительного зонирования «Границы территориальных зон, подзон территориальных зон и предельные параметры разрешенного строительства, реконструкции объектов капитального строительства. Поселение Рязановское города Москвы» раздела 1 книги 12 территориальной части правил землепользования и застройки приложения к постановлению изложить в редакции согласно приложению 2 к настоящему постановлению.

2. Контроль за выполнением настоящего постановления возложить на заместителя Мэра Москвы в Правительстве Москвы по вопросам градостроительной политики и строительства Бочкарева А.Ю.

Мэр Москвы **С.С.Собянин**

Приложение 1

к постановлению Правительства Москвы
от 5 апреля 2022 г. № 531-ПП

**Внесение изменений в приложение к постановлению Правительства Москвы
от 28 марта 2017 г. № 120-ПП**

Книга 12

Новомосковский административный округ города Москвы

Карта градостроительного зонирования

Границы территориальных зон, подзон территориальных зон и предельные параметры
разрешенного строительства, реконструкции объектов капитального строительства
поселение Рязановское города Москвы



Приложение 2

к постановлению Правительства Москвы
от 5 апреля 2022 г. № 531-ПП

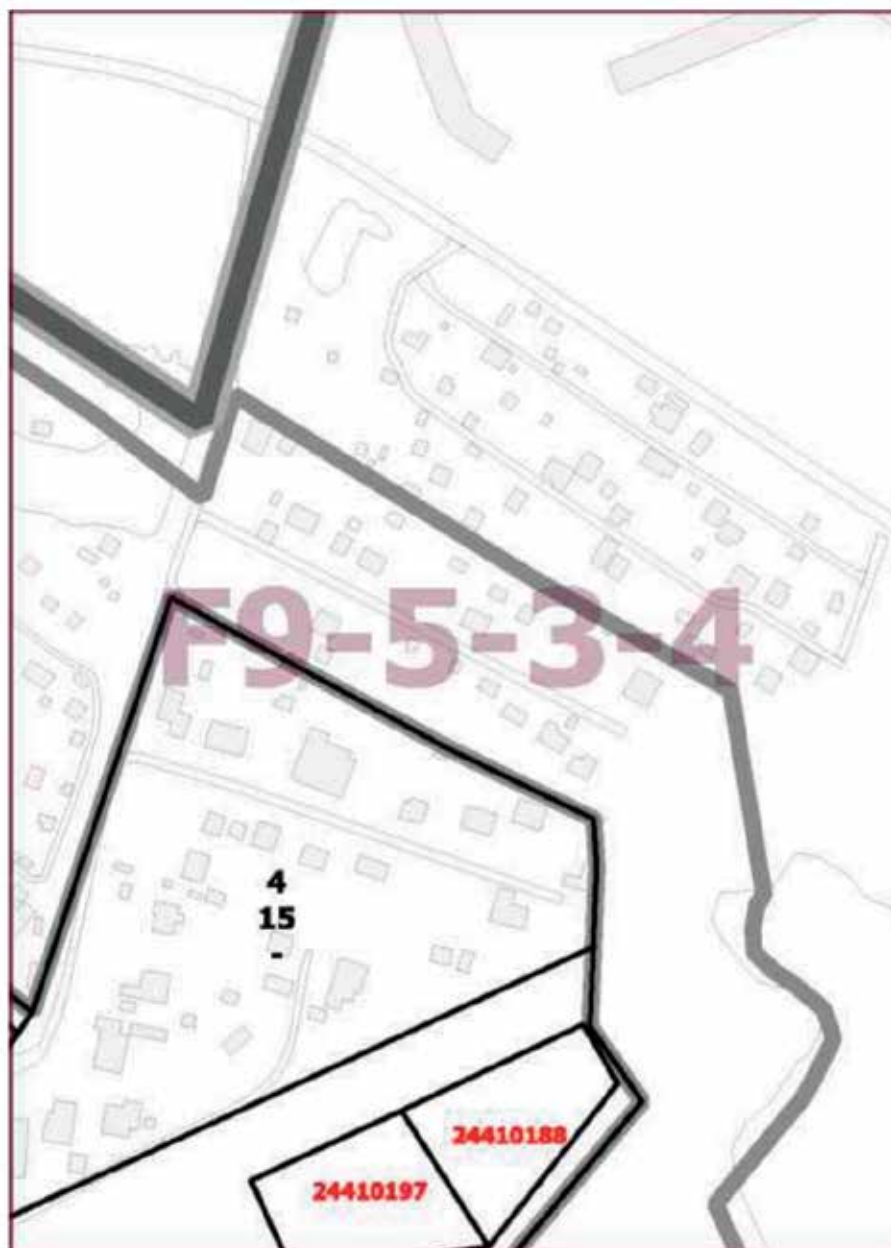
**Внесение изменения в приложение к постановлению Правительства Москвы
от 28 марта 2017 г. № 120-ПП**

Книга 12

Новомосковский административный округ города Москвы

Карта градостроительного зонирования

Границы территориальных зон, подзон территориальных зон и предельные параметры
разрешенного строительства, реконструкции объектов капитального строительства
поселение Рязановское города Москвы



Об утверждении проекта планировки территории линейного объекта – кабельный коллектор от ПС «Семеновская» 1-й и 3-й пусковой комплекс

Постановление Правительства Москвы от 5 апреля 2022 года № 534-ПП

В соответствии с Градостроительным кодексом Российской Федерации, постановлением Правительства Российской Федерации от 12 мая 2017 г. № 564 «Об утверждении Положения о составе и содержании документации по планировке территории, предусматривающей размещение одного или нескольких линейных объектов», Законом города Москвы от 25 июня 2008 г. № 28 «Градостроительный кодекс города Москвы» **Правительство Москвы постановляет:**

1. Утвердить проект планировки территории линейного объекта – кабельный коллектор от ПС «Семеновская» 1-й и 3-й пусковой комплекс (приложение).

2. Контроль за выполнением настоящего постановления возложить на заместителя Мэра Москвы в Правительстве Москвы по вопросам градостроительной политики и строительства Бочкарева А.Ю.

Мэр Москвы **С.С.Собянин**

Приложение

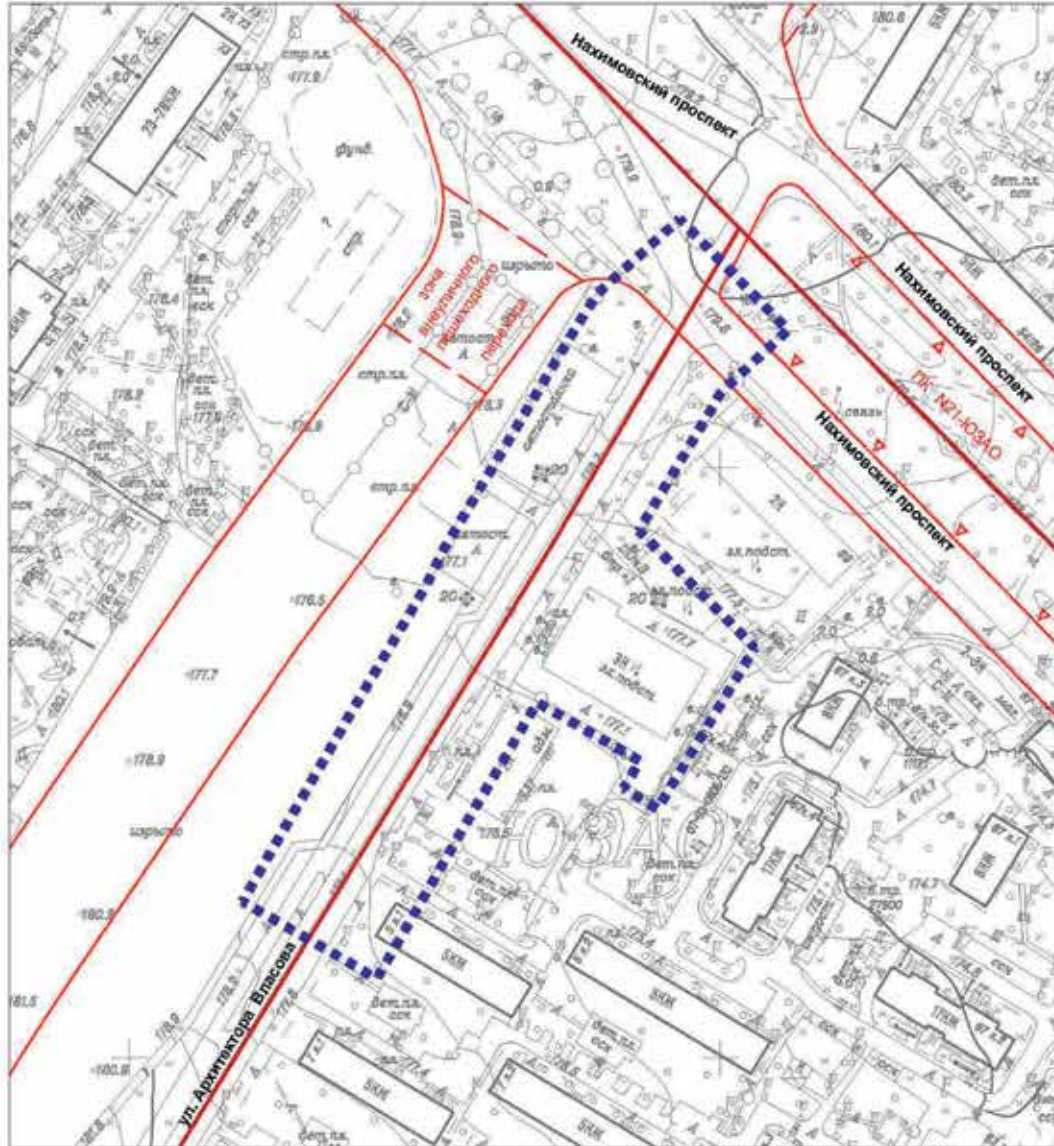
к постановлению Правительства Москвы от 5 апреля 2022 г. № 534-ПП

Проект планировки территории линейного объекта – кабельный коллектор от ПС «Семеновская» 1-й и 3-й пусковой комплекс

1. Графическая часть

1.1. Чертеж красных линий и перечень координат
 характерных точек красных линий
 1.1.1. Чертеж красных линий

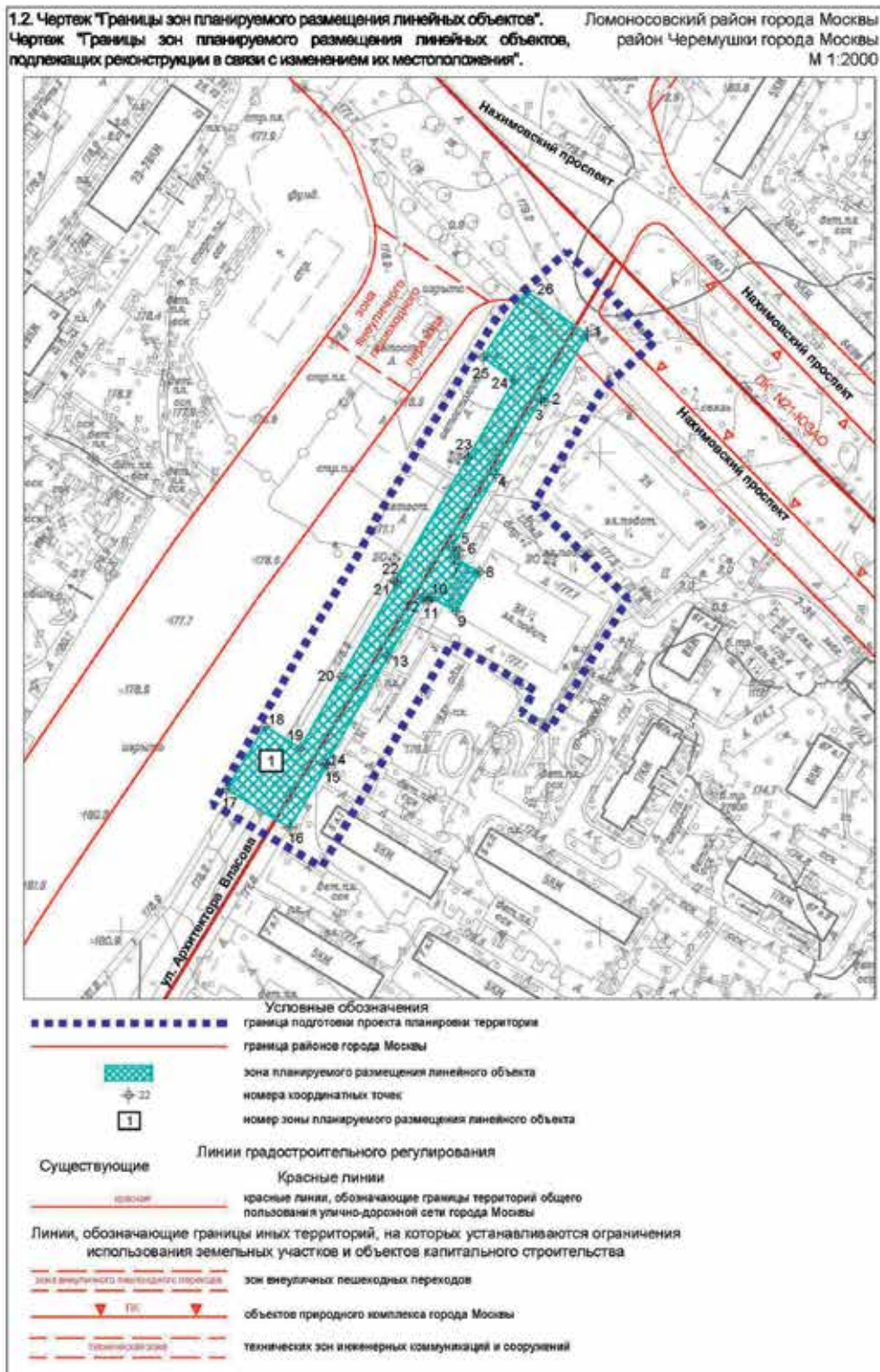
Ломоносовский район города Москвы
 район Черемушки города Москвы
 М 1:2000



	Условные обозначения
	граница подготовки проекта планировки территории
	границы районов города Москвы
Существующие	Линии градостроительного регулирования
	Красные линии
	красные линии, обозначающие границы территорий общего пользования улично-дорожной сети города Москвы
	Линии, обозначающие границы иных территорий, на которых устанавливаются ограничения использования земельных участков и объектов капитального строительства
	зона внеуличного пешеходного перехода
	объекты природного комплекса города Москвы
	технических зон инженерных коммуникаций и сооружений

1.1.2. Перечень координат характерных точек красных линий

Перечень координат характерных точек красных линий не приводится в связи с отсутствием устанавливаемых и отменяемых красных линий.



2. Положение о размещении линейных объектов

2.1. Наименование, основные характеристики (категория, протяженность, проектная мощность, пропускная способность, грузонапряженность, интенсивность движения) и назначение планируемых для размещения линейных объектов, подлежащих реконструкции в связи с изменением их местоположения

Проект планировки территории линейного объекта – кабельный коллектор от ПС «Семеновская» 1-й и 3-й пусковой комплекс подготовлен на основании распоряжения Москомархитектуры от 28 июля 2021 г. № 1279 «О подготовке проекта планировки территории линейного объекта – кабельный коллектор от ПС «Семеновская» 1-й и 3-й пусковой комплекс».

Площадь территории в границах подготовки проекта планировки составляет 1,76 га.

Проектом предусматривается строительство/реконструкция кабельного коллектора, предназначенного для прокладки в нем кабельных линий от электроподстанции «Семеновская» для электроснабжения объектов, расположенных в Юго-Западном административном округе города Москвы.

Трасса кабельного коллектора начинается от электроподстанции «Семеновская» и проходит по двум направлениям:

– по улице Архитектора Власова до пересечения Нахимовского проспекта и улицы Архитектора Власова вблизи здания по адресу: Нахимовский проспект, дом 69;

– по улице Архитектора Власова до жилого дома по адресу: ул. Архитектора Власова, дом 5, корпус 1.

Трасса коллектора проходит в основном по территории зон с особыми условиями использования территорий – охранный зона ВЛ 110 кВ Вернадская-Семеновская А и Б и охранный зона подстанции 110 кВ Семеновская № 397.

Границы проектируемой территории пересекают границы территории объекта природного комплекса № 21 Юго-Западного административного округа города Москвы «Бульвар по Нахимовскому проспекту». Изменение и установление границ объектов природного комплекса города Москвы проектными решениями не предусматриваются.

Протяженность кабельного коллектора – 274,3 м.

Снос объектов капитального строительства проектными решениями не предусматривается.

Основные характеристики и назначение планируемых для размещения линейных объектов

№ п/п	Перечень основных требований	Содержание требований
1	2	3
1	Основание подготовки проекта планировки территории	1. Закон города Москвы от 5 мая 2010 г. № 17 «О Генеральном плане города Москвы». 2. Постановление Правительства Москвы от 12 октября 2021 г. № 1591-ПП «Об Адресной инвестиционной программе города Москвы на 2021–2024 годы» (подпункт 2191). 3. Распоряжение Москомархитектуры от 28 июля 2021 г. № 1279 «О подготовке проекта планировки территории линейного объекта – кабельный коллектор от ПС «Семеновская» 1-й и 3-й пусковой комплекс»
2	Перечень проектов, выполненных на прилегающую территорию	Постановление Правительства Москвы от 27 июля 2020 г. № 1090-ПП «Об утверждении проекта планировки территории кварталов 20–21, 22–23 района Черемушки города Москвы»
3	Наименование линейного объекта	Кабельный коллектор от ПС «Семеновская» 1-й и 3-й пусковой комплекс
4	Вид работ	Строительство, реконструкция
5	Планировочные показатели линейных объектов:	
5.1	Протяженность кабельного коллектора	274,3 м
6	Установление технических (охранных) зон подземных коммуникаций	Не требуется (Чертеж красных линий)
7	Изменение границ природных и озелененных территорий	Не требуется
8	Изменение границ зон охраны объектов культурного наследия	Не требуется
9	Ограничение использования земельных участков, иные обременения в существующих границах участков землепользователей	Требуются (Чертеж межевания территории)

2.2. Перечень субъектов Российской Федерации, перечень муниципальных районов, городских округов в составе субъектов Российской Федерации, перечень поселений, населенных пунктов, внутригородских территорий городов федерального значения, на территориях которых устанавливаются зоны планируемого размещения линейных объектов

Территория подготовки проекта планировки расположена в районах Ломоносовский и Черемушки города Москвы.

2.3. Перечень координат характерных точек границ зон планируемого размещения линейных объектов

№ точки	Координаты, м	
	X	Y
1	3594,60	1649,48
2	3577,05	1621,33
3	3575,29	1622,60
4	3556,39	1590,86
5	3538,53	1560,87
6	3540,95	1559,39
7	3539,02	1556,15
8	3549,67	1550,23
9	3539,97	1533,77
10	3529,34	1539,85
11	3528,33	1538,08
12	3526,00	1539,46
13	3511,50	1514,78

№ точки	Координаты, м	
	X	Y
14	3485,43	1470,04
15	3486,24	1469,54
16	3470,21	1443,35
17	3444,02	1459,39
18	3460,06	1485,57
19	3474,76	1476,57
20	3491,95	1506,46
21	3515,23	1545,84
22	3514,01	1546,56
23	3544,73	1597,82
24	3564,25	1630,56
25	3551,15	1640,00
26	3569,21	1667,78

2.4. Перечень координат характерных точек границ зон планируемого размещения линейных объектов, подлежащих реконструкции в связи с изменением их местоположения

Реконструкция линейных объектов проектом планировки территории не предусматривается, перечень координат характерных точек границ зон планируемого размещения линейных объектов, подлежащих реконструкции в связи с изменением их местоположения, не приводится.

2.5. Предельные параметры разрешенного строительства, реконструкции объектов капитального строительства, входящих в состав линейных объектов, в границах зон их планируемого размещения

Размещение наземных объектов капитального строительства проектом планировки территории не предусматривается.

2.6. Мероприятия по защите сохраняемых объектов капитального строительства (зданий, строений, сооружений, объектов, строительство которых не завершено), существующих и строящихся на момент подготовки проекта планировки территории, а также объектов капитального строительства, планируемых

к строительству в соответствии с ранее утвержденной документацией по планировке территории, от возможного негативного воздействия в связи с размещением линейных объектов

Трасса линейного объекта и наземные части коллектора (вентиляционные шахты) расположены в непосредственной близости от существующих капитальных объектов. В местах значительного приближения к существующим капитальным объектам на последующей стадии проектирования требуется предусмотреть мероприятия по сокращению охранной зоны коллектора и, кроме того, предусмотреть технические и инженерные мероприятия по обеспечению сохранности указанного коллектора.

2.7. Мероприятия по сохранению объектов культурного наследия от возможного негативного воздействия в связи с размещением линейных объектов

Согласно выписке из Государственного реестра недвижимого культурного наследия в районе подготовки проекта планировки объекты культурного наследия отсутствуют.

Границы проектируемой территории пересекают границы территории объекта природного комплекса № 21 Юго-Западного административного округа города Москвы «Бульвар по Нахимовскому проспекту».

Проектирование и проведение земляных, строительных, мелиоративных, хозяйственных и иных работ на проектируемой территории будет осуществляться по результатам государственной историко-культурной экспертизы земельных участков, подлежащих воздействию указанных работ, проводимой в установленном порядке путем археологической разведки, с оформлением научного отчета о проведенных археологических работах на исследуемой территории.

2.8. Мероприятия по охране окружающей среды

Проведенный анализ современного и прогнозируемого состояния окружающей среды показал, что решения проекта планировки по строительству/реконструкции коллектора не окажут негативного влияния на атмосферный воздух и существующее озеленение рассматриваемой территории. Дополнительных мероприятий по охране атмосферного воздуха разрабатывать не требуется.

На период проведения работ по строительству/реконструкции коллектора предусматриваются организационные и технические мероприятия, направленные на уменьшение неблагоприятного влияния шума на жилую зону от работающей строительной техники:

- проведение работ в дневное время с использованием минимально необходимого количества машин и механизмов;

- наиболее интенсивную по шуму технику располагать на максимально возможном удалении от жилых домов, школ, дошкольных учреждений, больниц, поликлиник, детских площадок, открытых спортивных площадок, зон отдыха;

- экранирование компрессора шумозащитным экраном.

В соответствии с решениями проекта планировки по строительству/реконструкции коллектора акустический режим на проектируемой территории останется на существующем уровне. Дополнительных мероприятий по защите от шума разрабатывать не требуется.

2.9. Мероприятия по защите территории от чрезвычайных ситуаций природного и техногенного характера, в том числе по обеспечению пожарной безопасности и гражданской обороны

Мероприятия по обеспечению гражданской обороны, установка электросирен оповещения, размещение защитных сооружений гражданской обороны проектом планировки территории не предусматриваются.

2.10. Перечень зон планируемого размещения линейных объектов и линейных объектов, подлежащих реконструкции в связи с изменением их местоположения, к чертежу «Границы зон планируемого размещения линейных объектов» и к чертежу «Границы зон планируемого размещения линейных объектов, подлежащих реконструкции в связи с изменением их местоположения»

№ п/п	№ на чертеже	Назначение зоны планируемого размещения	Наименование объекта	Характеристики объекта	
				Площадь, га	Протяженность, м
1	2	3	4	5	6
1	1	Зона планируемого размещения линейного объекта	Кабельный коллектор от ПС «Семеновская» 1-й и 3-й пусковой комплекс	1,76	274,3

2.11. Перечень мероприятий по реализации проекта планировки территории и последовательность их выполнения

Мероприятия по реализации проекта планировки территории осуществляются в один этап.

Для реализации планировочных решений требуется выполнение следующих мероприятий:

- сохранение и обеспечение эксплуатационной надежности существующих подземных коммуникаций,

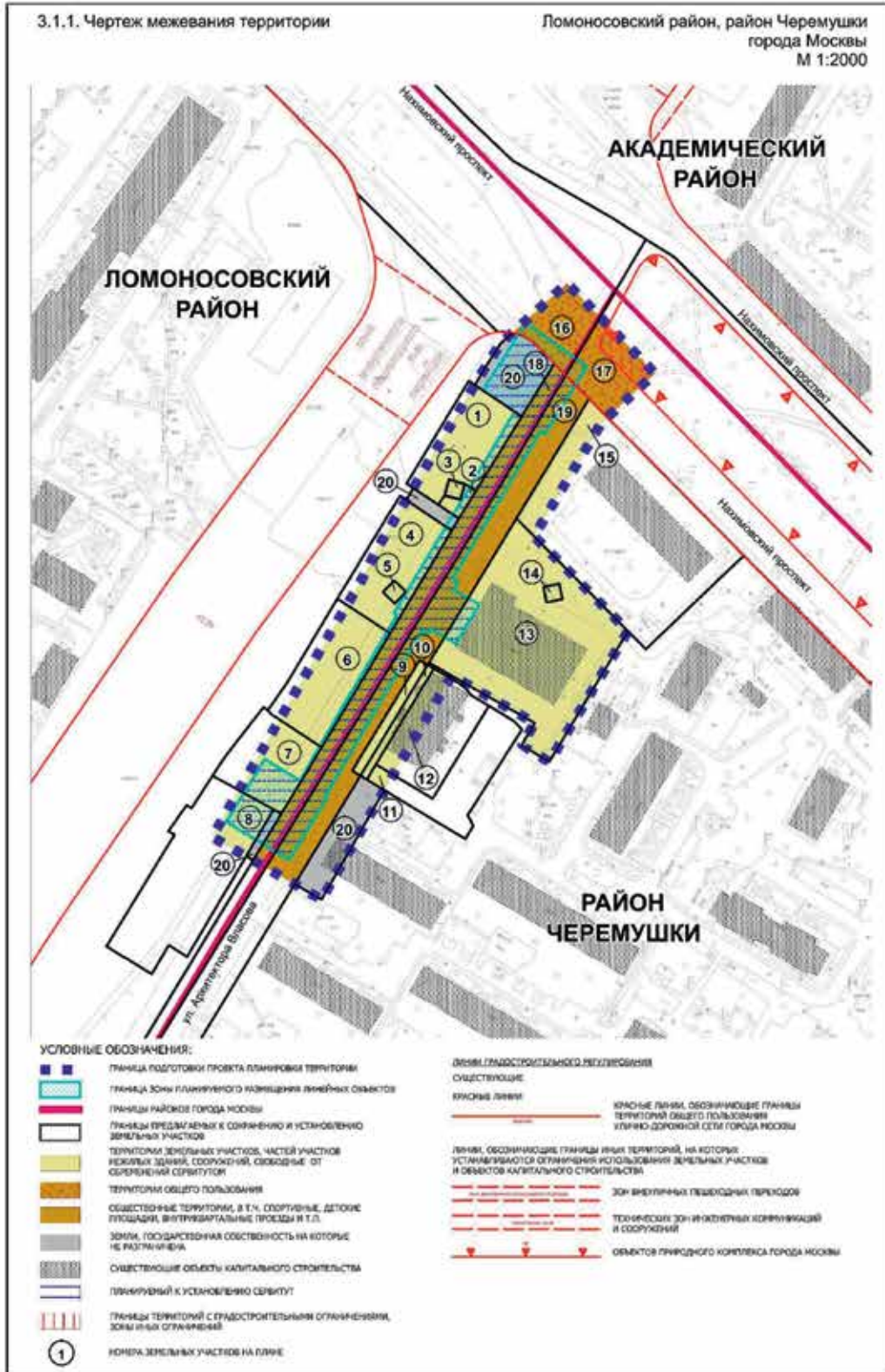
попадающих в зону проведения работ, с установлением границ охранных зон либо переустройство таких коммуникаций (выполняется при необходимости);

- строительство/реконструкция кабельного коллектора;

- благоустройство нарушенной территории.

3. Проект межевания территории

3.1. Графическая часть



3.2. Пояснительная записка

3.2.1. Перечень образуемых земельных участков

Образование земельных участков проектом межевания территории не предусматривается.

3.2.3. Сведения о границах территории, применительно к которой осуществляется подготовка проекта межевания

№ точки	Координаты, м	
	X	Y
1	3528,73	1504,64
2	3514,67	1480,81
3	3483,74	1426,91
4	3438,19	1453,05
5	3474,67	1516,54
6	3500,07	1559,48
7	3506,64	1572,87
8	3552,02	1649,10
9	3558,45	1659,11
10	3586,18	1684,34

3.2.2. Перечень координат характерных точек образуемых земельных участков

Перечень координат характерных точек образуемых земельных участков не приводится в связи с отсутствием образуемых земельных участков.

№ точки	Координаты, м	
	X	Y
11	3622,86	1646,74
12	3600,22	1625,60
13	3597,99	1621,63
14	3572,43	1578,71
15	3611,66	1539,04
16	3578,80	1484,48
17	3567,29	1491,42
18	3572,76	1500,63
19	3538,05	1520,49

3.2.4. Вид разрешенного использования образуемых земельных участков, предназначенных для размещения линейных объектов и объектов капитального строительства, проектируемых в составе линейного объекта, а также существующих земельных участков, занятых линейными объектами и объектами капитального строительства, входящими в состав линейных объектов, в соответствии с проектом планировки территории

Назначение территории	№ участка на чертеже	Кадастровый номер земельного участка (при наличии), адресные ориентиры	Коды видов разрешенного использования земельных участков	Площадь земельного участка (га)	Вид ограничения использования земельного участка, площадь (га)	Примечание
Территория земельных участков, частей земельных участков нежилых зданий, сооружений, наземных частей и сооружений линейных объектов, в том числе технологических и технических устройств сети газораспределения и газоснабжения	1	Часть земельного участка с кадастровым номером 77:06:0003008:6453 город Москва, Нахимовский проспект, напротив владения 69	Ф ¹	0,1023	Ограничение использования подземного пространства в связи с размещением линейного объекта - 0,0123; планируемый к установлению сервитут - 0,0123	7
	2	77:06:0003008:6452 город Москва, Нахимовский проспект, напротив владения 69	Ф ¹	0,0093	Ограничение использования подземного пространства в связи с размещением линейного объекта - 0,0041; планируемый к установлению сервитут - 0,0041	
	3	77:06:0003008:37 город Москва, Нахимовский проспект, напротив владения 69	Ф ¹	0,0045	-	

1	2	3	4	5	6	7	
<p>Территория земельных участков, частей земельных участков нежилых зданий, сооружений, наземных частей и сооружений линейных объектов, в том числе технологических и технических устройств сети газораспределения и газоснабжения</p>	4	Часть земельного участка с кадастровым номером 77:06:0003008:90 город Москва, улица Архитектора Власова, напротив владения 1	Ф	0,1074	Ограничение использования подземного пространства в связи с размещением линейного объекта - 0,0136; планируемый к установлению сервитут - 0,0136		
	5	77:06:0003008:36 город Москва, улица Архитектора Власова, напротив владения 1	Ф	0,0047	-		
	6	Часть земельного участка с кадастровым номером 77:06:0003008:89 город Москва, улица Архитектора Власова, напротив владения 3	Ф	0,1185	Ограничение использования подземного пространства в связи с размещением линейного объекта - 0,0073; планируемый к установлению сервитут - 0,0073		
	7	Часть земельного участка с кадастровым номером 77:06:0003008:92 город Москва, улица Архитектора Власова, вблизи владения 3	Ф	0,0681	Ограничение использования подземного пространства в связи с размещением линейного объекта - 0,0301; планируемый к установлению сервитут - 0,0301		
	8	Часть земельного участка с кадастровым номером 77:06:0003008:93 город Москва, улица Архитектора Власова, рядом с домом 5, корпус 1	Ф	0,0369	Ограничение использования подземного пространства в связи с размещением линейного объекта - 0,0206; планируемый к установлению сервитут - 0,0206		
	9	77:06:0003009:116 г. Москва, улица Архитектора Власова, владение 3	Ф	0,0215	-		

1	2	3	4	5	6	7
<p>Территория земельных участков, частей земельных участков нежилых зданий, сооружений, наземных частей и сооружений линейных объектов, в том числе технологических и технических устройств сетей газораспределения и газоснабжения</p>	10	77:06:0003009:118 город Москва, улица Архитектора Власова, владение 3	Ф	0,0164	-	
	11	Часть земельного участка с кадастровым номером 77:06:0003009:40 город Москва, улица Архитектора Власова, владение 3	Ф	0,0063	-	
	12	Часть земельного участка с кадастровым номером 77:06:0003009:39 город Москва, улица Архитектора Власова, владение 3	Ф	0,0380	-	
	13	77:06:0003009:125 город Москва, улица Архитектора Власова, владение 1	Ф	0,4056	Ограничение использования подземного пространства в связи с размещением линейного объекта - 0,0105; планируемый к установлению сервитут - 0,0105	
	14	77:06:0003009:58 город Москва, улица Архитектора Власова, рядом с владением 1	Ф	0,0044	-	
	15	Часть земельного участка с кадастровым номером 77:06:0003009:3 город Москва, Нахимовский проспект, владение 69	Ф	0,0578	-	
Итого				1,0017		

1	2	3	4	5	6	7
Территория общего пользования	16	Часть земельного участка с кадастровым номером 77:06:0003008:70 город Москва, Нахимовский проспект, напротив владения 69	12.0.1, 7.2.2, 7.1.1, 7.1.2, 7.6	0,0661	Ограничение использования подземного пространства в связи с размещением линейного объекта - 0,0155; улично-дорожная сеть - 0,0661	
	17	Часть земельного участка с кадастровым номером 77:06:0003009:104 город Москва, Нахимовский проспект, напротив владения 69	12.0.1, 7.1.1, 7.1.2, 7.6, 7.2.2	0,0781	Объект природного комплекса - 0,0231; ограничение использования подземного пространства в связи с размещением линейного объекта - 0,0050; улично-дорожная сеть - 0,0781	
	Итого			0,1442		
Общественные территории	18	Часть земельного участка с кадастровым номером 77:06:0003008:76 город Москва, Нахимовский проспект, напротив владения 69	Ф ¹	0,1696	Ограничение использования подземного пространства в связи с размещением линейного объекта - 0,1648; планируемый к установлению сервитут - 0,1648	
	19	Часть земельного участка с кадастровым номером 77:06:0003009:102 город Москва, Нахимовский проспект, напротив владения 69	Ф ¹	0,2931	Ограничение использования подземного пространства в связи с размещением линейного объекта - 0,1188; планируемый к установлению сервитут - 0,1188	
	Итого			0,4627		
Земли, государственная собственность на которые не разграничена	20	Кадастровый номер отсутствует город Москва, улица Архитектора Власова, рядом с домом 5, корпус 1	2.6, 2.7, 2.7.1, 3.1.1, 5.1.3, 8.3, 12.0.1, 12.0.2;	0,1514	-	
			Ф ¹			
	Итого			0,1514		
	Всего			1,76		

¹ Земельные участки в границах территориальных зон сохраняемого землепользования, для которых в качестве основных видов разрешенного использования земельных участков и объектов капитального строительства устанавливаются виды разрешенного использования упомянутых земельных участков и объектов капитального строительства, сведения о которых содержатся в Едином государственном реестре недвижимости.

О внесении изменений в постановление Правительства Москвы от 28 марта 2017 г. № 120-ПП

Постановление Правительства Москвы от 5 апреля 2022 года № 535-ПП

В соответствии с Градостроительным кодексом Российской Федерации, Законом города Москвы от 25 июня 2008 г. № 28 «Градостроительный кодекс города Москвы», постановлением Правительства Москвы от 7 апреля 2009 г. № 270-ПП «О создании Городской комиссии по вопросам градостроительства, землепользования и застройки при Правительстве Москвы и об утверждении положений о Городской и окружной комиссиях по вопросам градостроительства, землепользования и застройки при Правительстве Москвы» **Правительство Москвы постановляет:**

1. Внести изменения в постановление Правительства Москвы от 28 марта 2017 г. № 120-ПП «Об утверждении правил землепользования и застройки города Москвы» (в редакции постановлений Правительства Москвы от 3 ноября 2017 г. № 822-ПП, от 25 июня 2021 г. № 915-ПП):

1.1. Лист F5-8-4-3 карты градостроительного зонирования «Границы территориальных зон и виды разрешенного использования земельных участков и объектов капитального строительства. Западный административный округ города Москвы» раздела 1 книги 9 территориальной части правил землепользования и застройки приложения к постановлению изложить в редакции согласно приложению 1 к настоящему постановлению.

1.2. Лист F5-8-4-3 карты градостроительного зонирования «Границы территориальных зон, подзон территориальных зон и предельные параметры разрешенного строительства, реконструкции объектов капитального строительства. Западный административный округ города Москвы» раздела 1 книги 9 территориальной части правил землепользования и застройки приложения к постановлению изложить в редакции согласно приложению 2 к настоящему постановлению.

2. Контроль за выполнением настоящего постановления возложить на заместителя Мэра Москвы в Правительстве Москвы по вопросам градостроительной политики и строительства Бочкарева А.Ю.

Мэр Москвы **С.С.Собянин**

Приложение 1

к постановлению Правительства Москвы
от 5 апреля 2022 г. № 535-ПП

Внесение изменения в приложение к постановлению Правительства Москвы
от 28 марта 2017 г. № 120-ПП

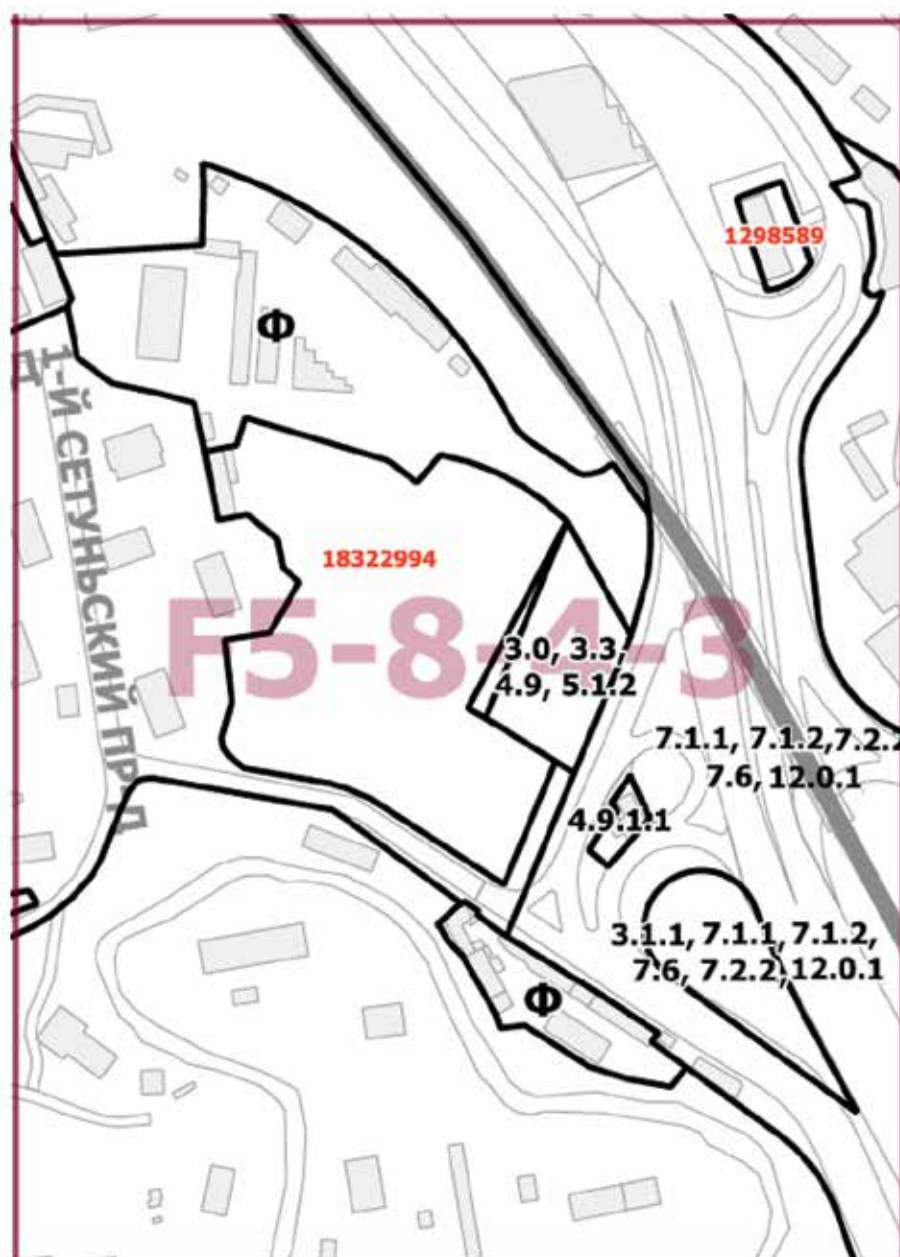
Книга 9

Карта градостроительного зонирования

Границы территориальных зон и виды разрешенного использования

земельных участков и объектов капитального строительства

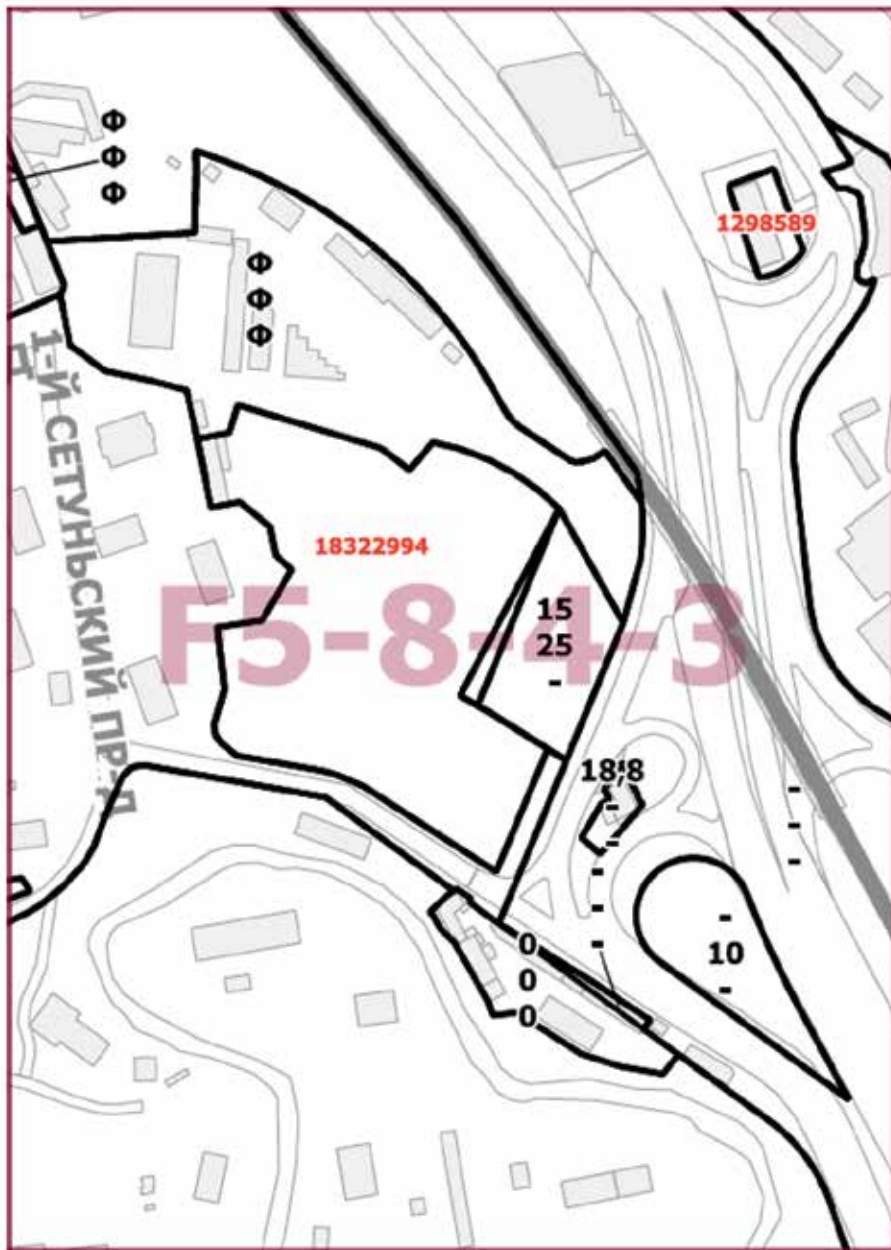
Западный административный округ города Москвы




Приложение 2
к постановлению Правительства Москвы
от 5 апреля 2022 г. № 535-ПП

Внесение изменения в приложение к постановлению Правительства Москвы
от 28 марта 2017 г. № 120-ПП

Книга 9
Карта градостроительного зонирования
Границы территориальных зон, подзон территориальных зон и предельные параметры
разрешенного строительства, реконструкции объектов капитального строительства
Западный административный округ города Москвы



Информация



Сообщение о планируемом изъятии для государственных нужд объектов недвижимого имущества, расположенных в границах зон линейного объекта участка улично-дорожной сети – участка автомобильной дороги Солнцево – Бутово – Видное (II и III этап)

Цель изъятия для государственных нужд объектов недвижимого имущества – освобождение территорий планируемого размещения линейного объекта участка улично-дорожной сети – участка автомобильной дороги Солнцево – Бутово – Видное (II и III этап).

Границы зон планируемого размещения линейного объекта участка улично-дорожной сети – участка автомобильной дороги Солнцево – Бутово – Видное (II и III этап) – утверждены постановлением Правительства Москвы от 29.12.2016 № 967-ПП (в редакции распоряжения от 21.03.2022 № 401-ПП).

Изъятие и предоставление компенсации за изымаемые объекты недвижимого имущества будут происходить в рамках действующего законодательства в соответствии со статьями 49, 56.5, 56.8 Земельного кодекса Российской Федерации, статьями 279 и 281 Гражданского кодекса Российской Федерации, статьями 9–11 и 28 Федерального закона от 05.04.2013 № 43-ФЗ «Об особенностях регулирования отдельных правоотношений в связи с присоединением к субъекту Российской Федерации – городу федерального значения Москве территорий и о внесении изменений в отдельные законодательные акты Российской Федерации».

Границы зон планируемого размещения вышеуказанных объектов прилагаются.

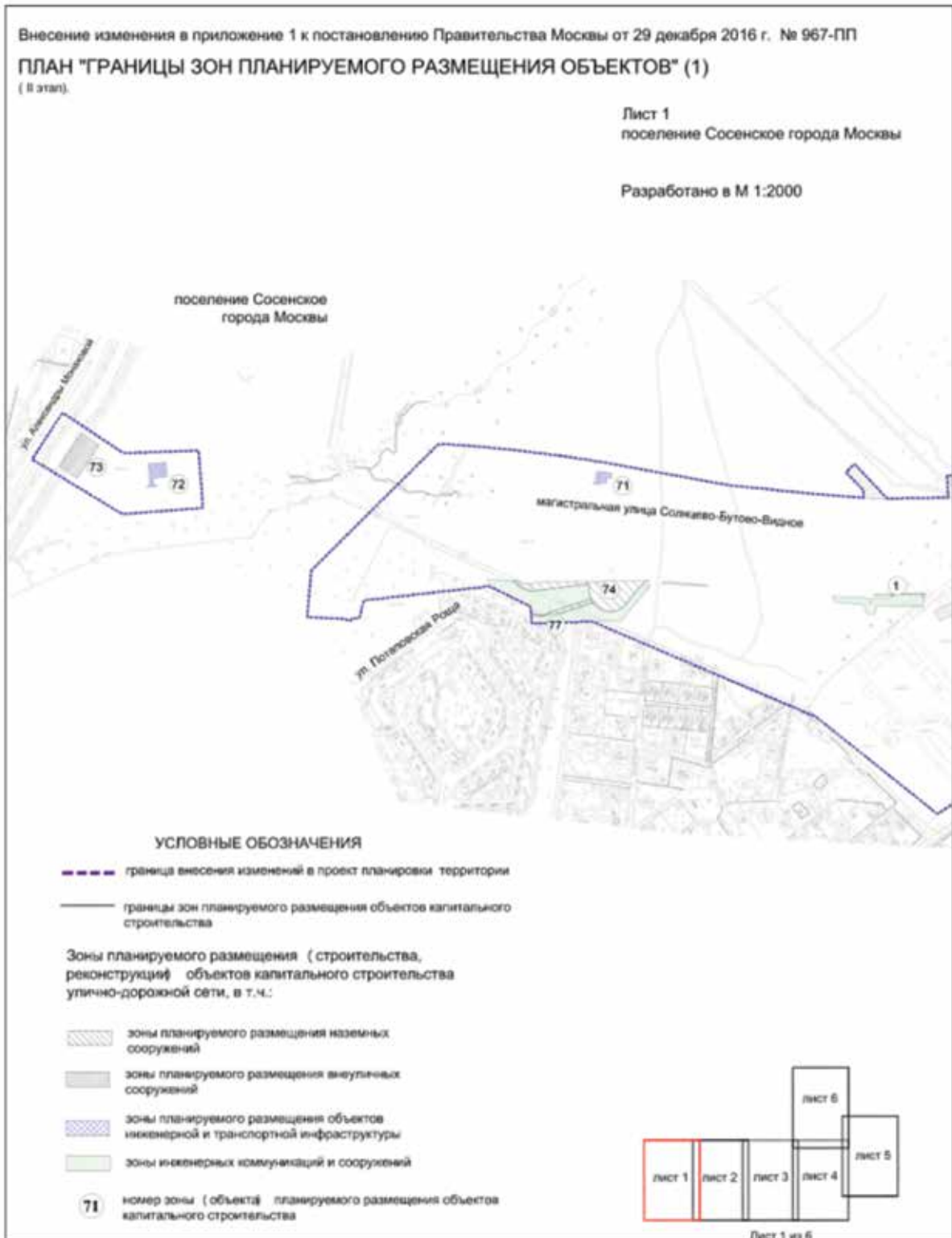
Заинтересованные лица могут получить информацию о предполагаемом изъятии земельных участков и (или) иных объектов недвижимого имущества для государственных нужд по телефону:

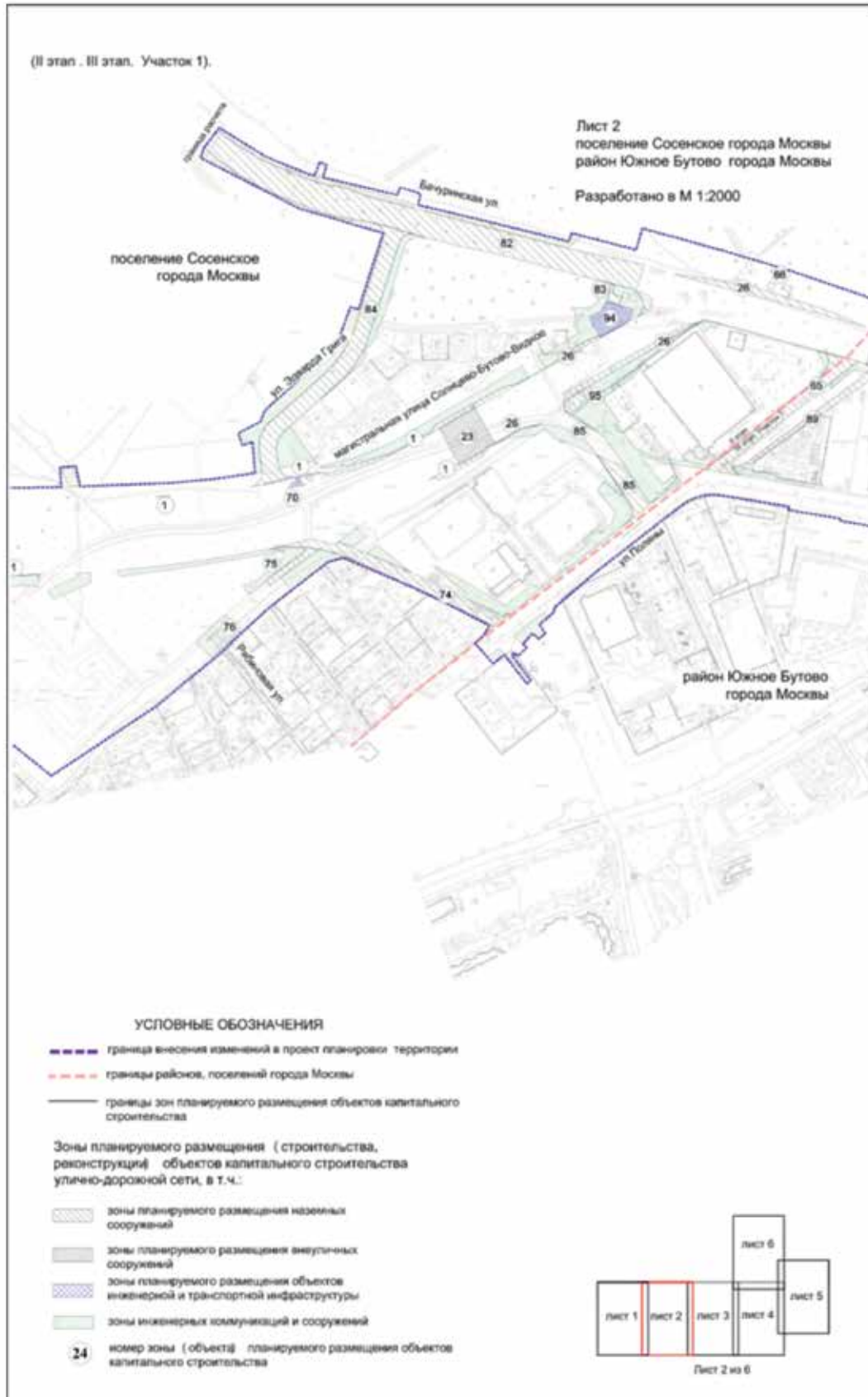
8 (495) 957-75-00 доб. 55-165, 55-381, 36-705.

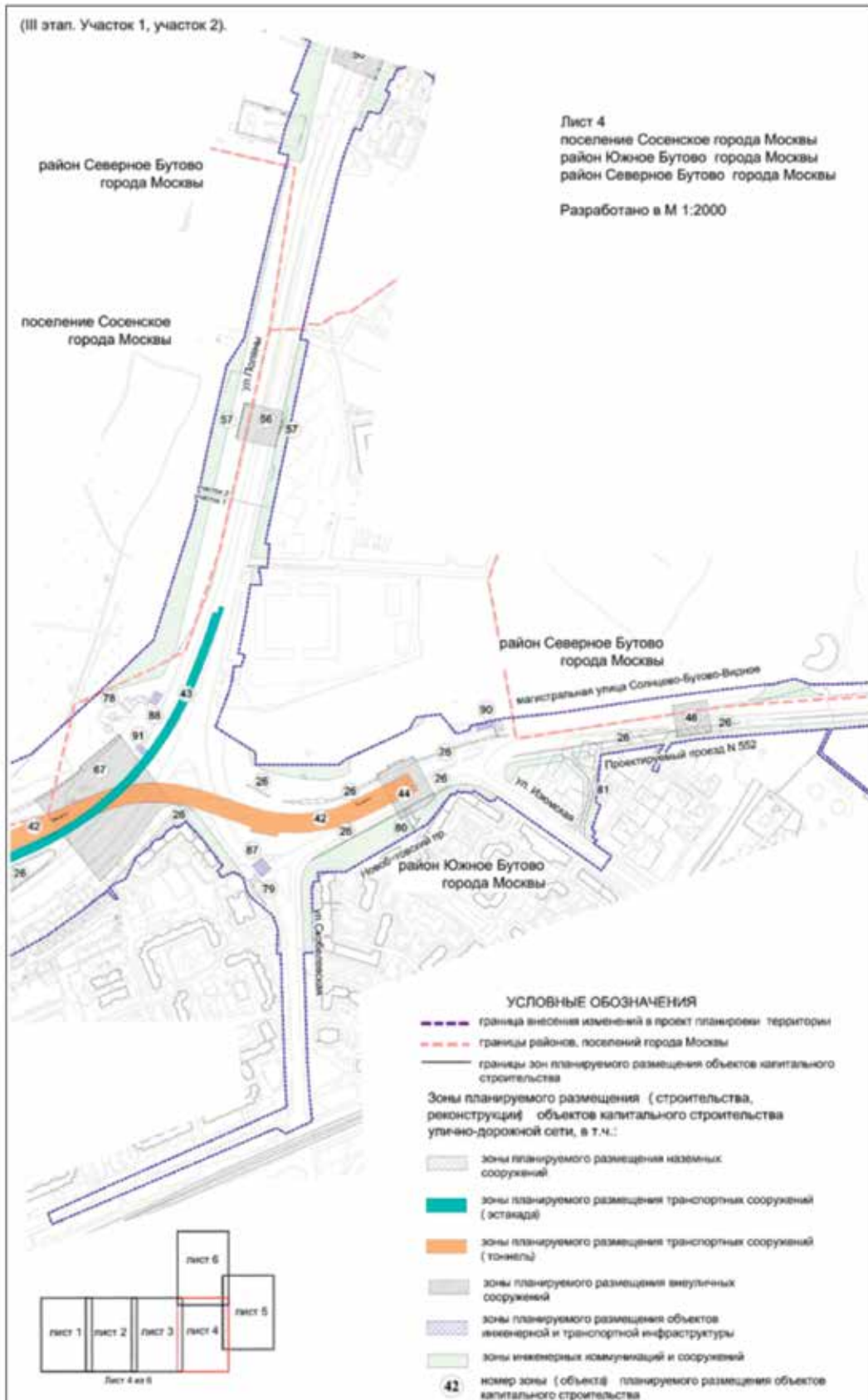
Правообладатели подлежащих изъятию объектов недвижимого имущества, права которых не зарегистрированы, могут подать заявления об учете прав на объекты недвижимого имущества с приложением копий документов, подтверждающих права на указанные объекты недвижимого имущества. Такие заявления могут быть направлены заказным письмом с уведомлением о вручении в Департамент городского имущества города Москвы на имя заместителя руководителя Прусакову Наталию Васильевну по адресу: 125993, г. Москва, 1-й Красногвардейский проезд, д. 21, стр. 1.

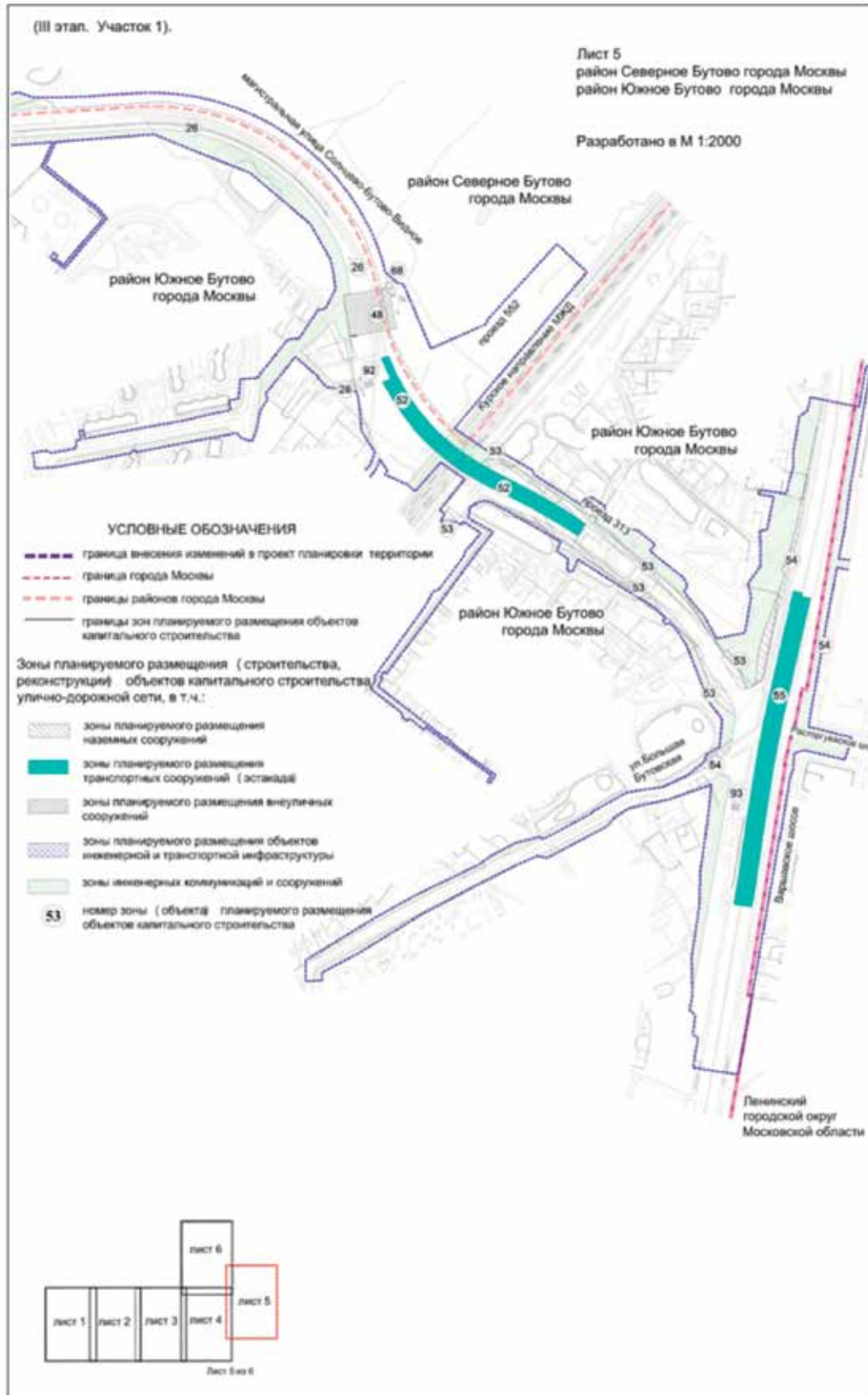
Приложение 6

к постановлению Правительства Москвы
от 21 марта 2022 г. № 401-ПП











ВЕСТНИК МОСКВЫ

Апрель 2022 года | Спецвыпуск № 14

Учредитель: Департамент средств массовой информации
и рекламы города Москвы

Издатель: АО «Редакция газеты «Вечерняя Москва»

Главный редактор: Тарапата Юлия Александровна

Зам. главного редактора: Трухачев Александр Викторович

Ответственный секретарь: Акульшин Павел Александрович

Адрес редакции: 127015, Москва, Бумажный пр-д, 14, стр. 2

Тел. (499) 557-04-24, доб. 450

E-mail: vestnikmoscow@vm.ru

Выпуск осуществлен при финансовой поддержке Департамента
средств массовой информации и рекламы города Москвы

Журнал зарегистрирован Федеральной службой по надзору в сфере
связи, информационный технологий и массовых коммуникаций.
Свидетельство ПИ № ФС 77-81024 от 30.04.2021. Территория
распространения: Российская Федерация. Цена свободная

Подписной индекс по каталогу АО «Почта России»
на первое полугодие 2022 года: ПМ850

Периодичность издания: минимально 6 раз в месяц
Электронная версия журнала на сайте: vestnikmoscow.mos.ru

Подписано в печать: 08.04.22
Дата выхода в свет: 12.04.2022

Отпечатано: ОАО «Подольская фабрика офсетной печати»,
142100, Московская обл., г. Подольск, Революционный пр-т, 80/42
Тираж 2600 экз.
Заказ №