



ВЕСТНИК МОСКВЫ

ISSN 2713-0592

Июнь 2023

Специальный выпуск № 23



ВЕСТНИК МОСКВЫ

Июнь 2023 года | Спецвыпуск № 23

Постановления Правительства Москвы

О внесении изменений в постановление Правительства Москвы от 28 апреля 2020 г. № 499-ПП от 06.06.23 № 1013-ПП	3
О внесении изменений в постановление Правительства Москвы от 28 марта 2017 г. № 120-ПП от 06.06.23 № 1014-ПП	16
О внесении изменений в постановление Правительства Москвы от 28 марта 2017 г. № 120-ПП от 06.06.23 № 1015-ПП	19
О внесении изменения в постановление Правительства Москвы от 28 марта 2017 г. № 120-ПП от 06.06.23 № 1016-ПП	22
О внесении изменения в постановление Правительства Москвы от 28 марта 2017 г. № 120-ПП от 06.06.23 № 1017-ПП	24
О внесении изменений в постановление Правительства Москвы от 28 марта 2017 г. № 120-ПП от 06.06.23 № 1018-ПП	26
О внесении изменений в постановление Правительства Москвы от 28 марта 2017 г. № 120-ПП от 06.06.23 № 1019-ПП	29
О внесении изменений в постановление Правительства Москвы от 28 марта 2017 г. № 120-ПП от 06.06.23 № 1020-ПП	32
О внесении изменений в постановление Правительства Москвы от 28 марта 2017 г. № 120-ПП от 06.06.23 № 1021-ПП	35
О внесении изменений в постановление Правительства Москвы от 28 марта 2017 г. № 120-ПП от 06.06.23 № 1022-ПП	39
О внесении изменений в постановление Правительства Москвы от 28 марта 2017 г. № 120-ПП от 06.06.23 № 1023-ПП	44
О внесении изменений в постановление Правительства Москвы от 28 марта 2017 г. № 120-ПП от 06.06.23 № 1024-ПП	47
О внесении изменений в постановление Правительства Москвы от 28 марта 2017 г. № 120-ПП от 06.06.23 № 1025-ПП	52
О внесении изменений в постановление Правительства Москвы от 28 марта 2017 г. № 120-ПП от 06.06.23 № 1026-ПП	55

О внесении изменений в постановление Правительства Москвы от 28 марта 2017 г. № 120-ПП от 06.06.23 № 1028-ПП	58
О внесении изменений в постановление Правительства Москвы от 28 марта 2017 г. № 120-ПП от 06.06.23 № 1030-ПП	62
О внесении изменений в постановление Правительства Москвы от 28 марта 2017 г. № 120-ПП от 06.06.23 № 1031-ПП	67
О внесении изменений в постановление Правительства Москвы от 28 марта 2017 г. № 120-ПП от 06.06.23 № 1032-ПП	72
О внесении изменений в постановление Правительства Москвы от 28 марта 2017 г. № 120-ПП от 06.06.23 № 1033-ПП	76
О внесении изменений в постановление Правительства Москвы от 28 марта 2017 г. № 120-ПП от 06.06.23 № 1034-ПП	79
О внесении изменений в постановление Правительства Москвы от 28 марта 2017 г. № 120-ПП от 06.06.23 № 1035-ПП	83
О внесении изменений в постановление Правительства Москвы от 28 марта 2017 г. № 120-ПП от 06.06.23 № 1036-ПП	85
О внесении изменений в постановление Правительства Москвы от 28 марта 2017 г. № 120-ПП от 06.06.23 № 1037-ПП	89
О внесении изменений в постановление Правительства Москвы от 28 марта 2017 г. № 120-ПП от 06.06.23 № 1038-ПП	92
О внесении изменений в постановление Правительства Москвы от 28 марта 2017 г. № 120-ПП от 06.06.23 № 1039-ПП	95
О комплексном развитии территории нежилой застройки города Москвы № 2144, расположенной по адресу: г. Москва, 1-я Горловская улица, вл. 4 от 06.06.23 № 1040-ПП	100
О комплексном развитии территории нежилой застройки города Москвы № 27, расположенной в производственной зоне № 26 «Южный порт» от 06.06.23 № 1041-ПП	106
О внесении изменений в постановление Правительства Москвы от 28 марта 2017 г. № 120-ПП от 07.06.23 № 1049-ПП	125
О внесении изменений в постановление Правительства Москвы от 28 марта 2017 г. № 120-ПП от 08.06.23 № 1050-ПП	129
Об утверждении проекта планировки территории линейного объекта – трамвайная линия вдоль шоссе Энтузиастов от 3-й Владимирской улицы до улицы Сталеваров и прилегающая улично-дорожная сеть от 08.06.23 № 1051-ПП	133

Постановления Правительства Москвы



О внесении изменений в постановление Правительства Москвы от 28 апреля 2020 г. № 499-ПП

Постановление Правительства Москвы от 6 июня 2023 года № 1013-ПП

В соответствии с Градостроительным кодексом Российской Федерации, Законом города Москвы от 25 июня 2008 г. № 28 «Градостроительный кодекс города Москвы», пунктом 8.1 постановления Правительства Москвы от 30 апреля 2019 г. № 449-ПП «Об утверждении Положения о составе, порядке подготовки, согласования и представления на утверждение проектов планировки территории в городе Москве» и постановлением Правительства Москвы от 28 марта 2017 г. № 120-ПП «Об утверждении правил землепользования и застройки города Москвы» **Правительство Москвы постановляет:**

1. Внести изменения в постановление Правительства Москвы от 28 апреля 2020 г. № 499-ПП «Об утверждении проекта планировки территории транспортно-пересадочных узлов «Печатники» и «Текстильщики»:

1.1. Строку с номером участка (зоны) на плане 7 раздела 2 приложения к постановлению признать утратившей силу.

1.2. Приложение к постановлению дополнить разделом 2(1) в редакции согласно приложению 1 к настоящему постановлению.

1.3. Строки с номерами участков на плане 7, 20, 22, 32, 33 «ТПУ «Текстильщики» раздела 3 приложения к постановлению признать утратившими силу.

1.4. Приложение к постановлению дополнить разделом 3(1) в редакции согласно приложению 2 к настоящему постановлению.

1.5. Приложение к постановлению дополнить планом «План красных линий» (1) в редакции согласно приложению 3 к настоящему постановлению.

1.6. Приложение к постановлению дополнить планом «План «Функционально-планировочная организация территории» и план «Границы зон планируемого размещения объектов» (1)» в редакции согласно приложению 4 к настоящему постановлению.

1.7. Приложение к постановлению дополнить планом «Межевание территории» (1)» в редакции согласно приложению 5 к настоящему постановлению.

2. Контроль за выполнением настоящего постановления возложить на заместителя Мэра Москвы в Правительстве Москвы по вопросам градостроительной политики и строительства Бочкарева А.Ю.

Мэр Москвы **С.С.Собянин**

Приложение 1
к постановлению Правительства Москвы
от 6 июня 2023 г. № 1013-ПП

Внесение изменения в приложение к постановлению Правительства Москвы
от 28 апреля 2020 г. № 499-ПП

2(1). Таблица «Участки территории (зоны) планируемого размещения объектов»
к плану «Функционально-планировочная организация территории» и к плану «Границы зон планируемого размещения объектов» (1)

№ участка (зоны) на плане	№ объекта на плане	Виды разрешенного использования земельных участков и объектов капитального строительства	Площадь участка, га	Предельные параметры застройки			Наименование объекта	Показатели объекта			
				Плотность застройки участка, тыс. кв. м/га	Высота зданий, строений, сооружений, м	Максимальный процент застройки, %		Суммарная поэтажная площадь наземной части в га/ариптах наружных стен,	Использование подземного пространства	Постелье, приобъектные автостоянки (наземные), машино-мест	Примечания, емкость/мощность
1	2	3	4	5	6	7	8	9	10	11	12
ТПУ «Текстильщики»											

1	2	3	4	5	6	7	8	9	10	11	12
7	7.1	<p>8.3 - Обеспечение внутреннего правопорядка.</p> <p>Размещение объектов капитального строительства, необходимых для подготовки и поддержания в готовности органов внутренних дел, Росгвардии и спасательных служб, в которых существует военизированная служба;</p> <p>размещение объектов гражданской обороны, за исключением объектов гражданской обороны, являющихся частями производственных зданий</p> <p>7.6 - Внеуличный транспорт.</p> <p>Размещение сооружений, необходимых для эксплуатации метрополитена, в том числе наземных путей метрополитена, посадочных станций, межстанционных переходов для пассажиров, электродепо, вентиляционных шахт; размещение наземных сооружений иных видов внеуличного транспорта (монорельсового транспорта, подвесных канатных дорог, фуникулеров)</p>	0,680	4,85	15	-	Объект обслуживания метрополитена с размещением Управлений внутренних дел	3,3	Технические помещения	Определяется на последующей стадии проектирования в соответствии с действующими нормативами	-

1	2	3	4	5	6	7	8	9	10	11	12
39		<p><u>12.0</u> - Земельные участки (территории) общего пользования. Земельные участки общего пользования. Содержание данного вида разрешенного использования включает в себя содержание видов разрешенного использования с кодами 12.0.1-12.0.2.</p> <p><u>12.0.1</u> - Улично-дорожная сеть. Размещение объектов улично-дорожной сети: автомобильных дорог, трамвайных путей и пешеходных тротуаров в границах населенных пунктов, пешеходных переходов, бульваров, площадей, проездов, велодорожек и объектов велотранспортной и инженерной инфраструктуры;</p> <p>размещение придорожных стоянок (парковок) транспортных средств в границах городских улиц и дорог, за исключением предусмотренных видами разрешенного использования с кодами 2.7.1, 4.9, 7.2.3, а также некапитальных сооружений, предназначенных для охраны транспортных средств.</p> <p><u>12.0.2</u> - Благоустройство территории.</p> <p>Размещение декоративных, технических, планировочных,</p>	0,790	-	-	-	-	-	-	-	Определяется на последующих стадиях проектирования

1	2	3	4	5	6	7	8	9	10	11	12
		<p>конструктивных устройств, элементов озеленения, различных видов оборудования и оформления, малых архитектурных форм, некапитальных нестационарных строений и сооружений, информационных щитов и указателей, применяемых как составные части благоустройства территории, общественных туалетов.</p> <p>7.6 - Внеуличный транспорт. Размещение сооружений, необходимых для эксплуатации метрополитена, в том числе наземных путей метрополитена, посадочных станций, межстанционных переходов для пассажиров, электродепо, вентиляционных шахт; размещение наземных сооружений иных видов внеуличногo транспорта (монорельсового транспорта, подвесных канатных дорог, фуникулеров)</p>									

Приложение 2

к постановлению Правительства Москвы
от 6 июня 2023 г. № 1013-ПП

08

Внесение изменения в приложение к постановлению Правительства Москвы
от 28 апреля 2020 г. № 499-ПП

3(1). Таблица «Характеристика земельных участков территории»
к плану «Межевание территории» (1)

Назначение территории	№ участка на плане	Виды разрешенного использования земельных участков и объектов капитального строительства	Площадь земельного участка, га	Вид ограничения на земельном участке, площадь, га	Примечание
1	2	3	4	5	6
ТПУ «Текстильщики»					
Территория участков нежилых зданий и сооружений ТПУ «Текстильщики»	7	<p>8.3 - Обеспечение внутреннего правопрядка. Размещение объектов капитального строительства, необходимых для подготовки и поддержания в готовности органов внутренних дел, Росгвардии и спасательных служб, в которых существует военизированная служба; размещение объектов гражданской обороны, за исключением объектов гражданской обороны, являющихся частями производственных зданий</p> <p><u>7.6</u> - Внеуличный транспорт. Размещение сооружений, необходимых для</p>	0,680	Техническая зона метрополитена - 0,680	Образуется из земельных участков с кадастровыми номерами 77:04:0003004:7, 77:04:0003004:95, 77:04:0003004:2229 и земель, государственная собственность на

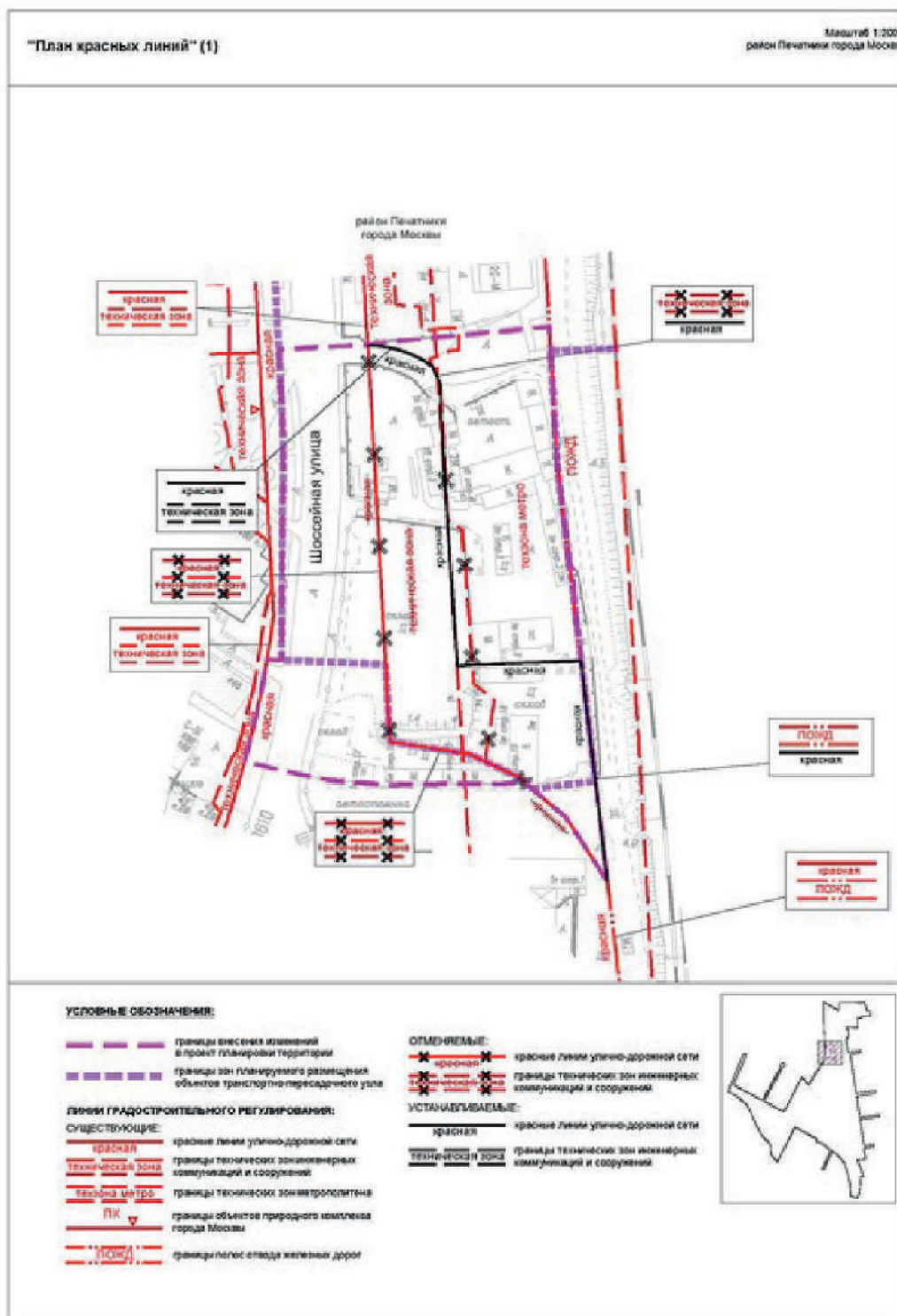
1	2	3	4	5	6
		эксплуатации метрополитена, в том числе наземных путей метрополитена, посадочных станций, межстанционных переходов для пассажиров, электродепо, вентиляционных шахт; размещение наземных сооружений иных видов внеуличного транспорта (монорельсового транспорта, подвесных канатных дорог, фуникулеров)	6,4307		которые не разграничена
ИТОГО: территории участков нежилых зданий и сооружений в границах территории ТПУ «Текстильщики»					
Территория общего пользования, в том числе участки проездов, проходов, зеленых насаждений ТПУ «Текстильщики»	20	<p><u>12.0.1</u> - Улично-дорожная сеть.</p> <p>Размещение объектов улично-дорожной сети: автомобильных дорог, трамвайных путей и пешеходных тротуаров в границах населенных пунктов, пешеходных переходов, бульваров, площадей, проездов, велодорожек и объектов велотранспортной и инженерной инфраструктуры; размещение придорожных стоянок (парковок) транспортных средств в границах городских улиц и дорог, за исключением предусмотренных видами разрешенного использования с кодами 2.7.1, 4.9, 7.2.3, а также некапитальных сооружений, предназначенных для охраны транспортных средств</p>	2,560	Зона внеуличного пешеходного перехода, техническая зона метрополитена - 0,273, улично-дорожная сеть - 2,560	Образуется из части земельного участка 31, земельных участков с кадастровыми номерами 77:04:0003004:95, 77:04:0003004:160 и земель, государственная собственность на которые не разграничена
	39	<p><u>12.0</u> - Земельные участки (территории) общего пользования.</p> <p>Земельные участки общего пользования.</p> <p>Содержание данного вида разрешенного использования включает в себя содержание видов</p>	0,790	Техническая зона метрополитена - 0,275	Образуется из земельных участков с кадастровыми номерами 77:04:0003004:95,

1	2	3	4	5	6
		<p>разрешенного использования с кодами 12.0.1-12.0.2</p> <p><u>12.0.1</u> - Улично-дорожная сеть.</p> <p>Размещение объектов улично-дорожной сети: автомобильных дорог, трамвайных путей и пешеходных тротуаров в границах населенных пунктов, пешеходных переходов, бульваров, площадей, проездов, велодорожек и объектов велотранспортной и инженерной инфраструктуры;</p> <p>размещение придорожных стоянок (парковок) транспортных средств в границах городских улиц и дорог, за исключением предусмотренных видами разрешенного использования с кодами 2.7.1, 4.9, 7.2.3, а также некапитальных сооружений, предназначенных для охраны транспортных средств</p> <p><u>12.0.2</u> - Благоустройство территории.</p> <p>Размещение декоративных, технических, планировочных, конструктивных устройств, элементов озеленения, различных видов оборудования и оформления, малых архитектурных форм, некапитальных нестационарных строений и сооружений, информационных щитов и указателей, применяемых как составные части благоустройства территории, общественных туалетов</p> <p><u>7.6</u> - Внеуличный транспорт.</p> <p>Размещение сооружений, необходимых для эксплуатации метрополитена, в том числе наземных путей метрополитена, посадочных</p>			<p>77:04:0003004:160, 77:04:0003004:1891 и земель, государственная собственность на которые не разграничена</p>

1	2	3	4	5	6
		станций, межстанционных переходов для пассажиров, электродепо, вентиляционных шахт; размещение наземных сооружений иных видов внеуличного транспорта (монорельсового транспорта, подвесных канатных дорог, фуникулеров)			
ИТОГО: территории общего пользования, в том числе участки проездов, проходов, зеленых насаждений в границах территории ТПУ «Текстильщики»			7,935		
Земли, государственная собственность на которые не разграничена, ТПУ «Текстильщики»	22	Ф ¹	1,0621	Техническая зона метрополитена, техническая зона инженерных коммуникаций – 0,6361	-
ИТОГО: земли, государственная собственность на которые не разграничена, в границах территории ТПУ «Текстильщики»			1,0621		
ВСЕГО:			37,2421		

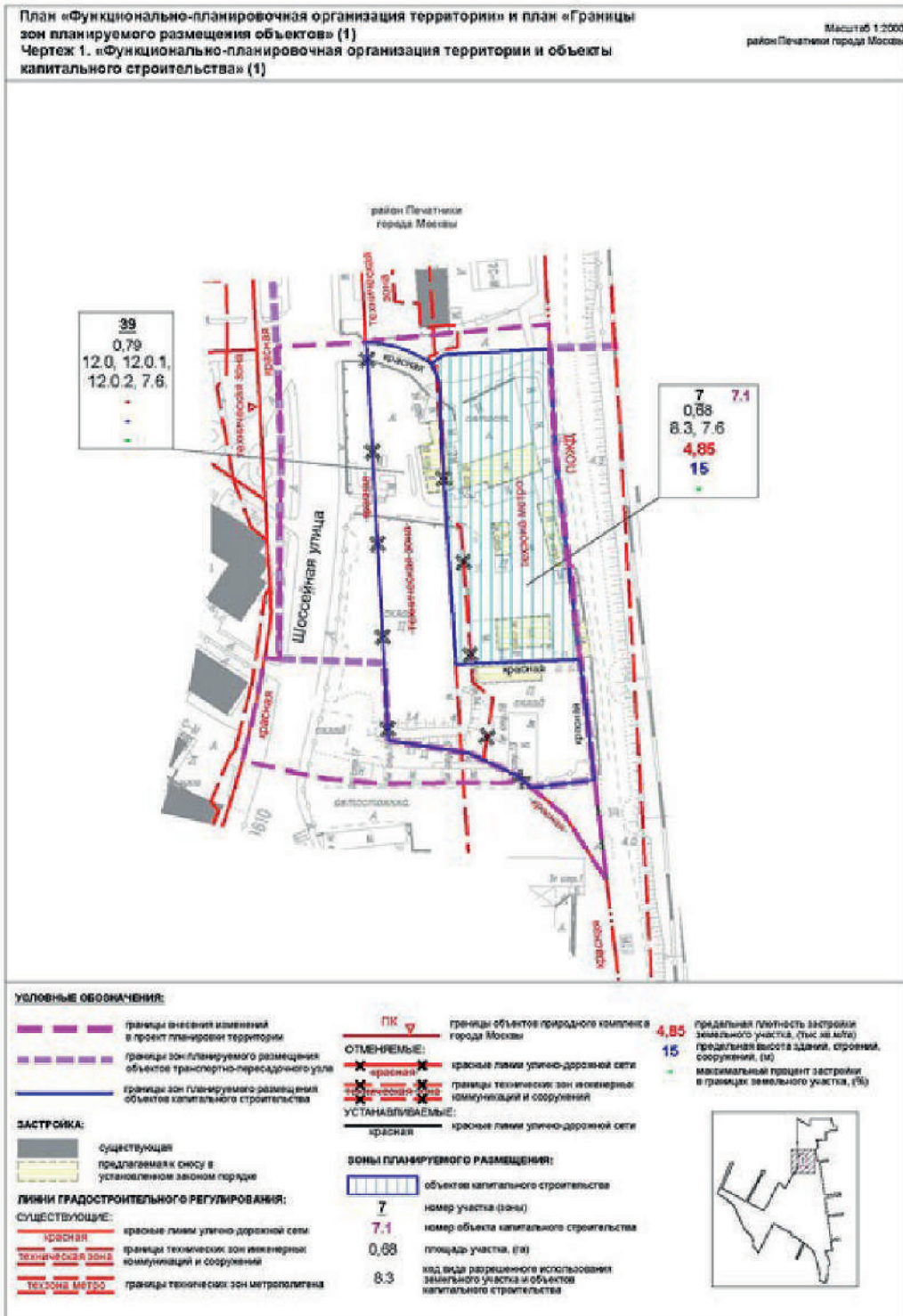
Приложение 3
к постановлению Правительства Москвы
от 6 июня 2023 г. № 1013-ПП

Внесение изменения в приложение к постановлению Правительства Москвы
от 28 апреля 2020 г. № 499-ПП



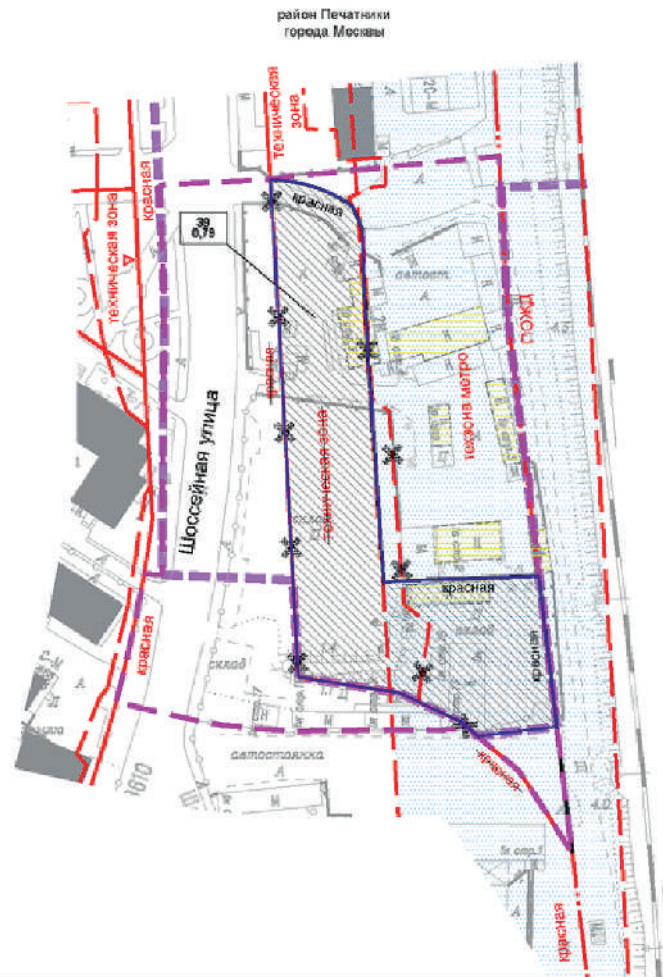
Приложение 4
к постановлению Правительства Москвы
от 6 июня 2023 г. № 1013-ПП

Внесение изменений в приложение к постановлению Правительства Москвы
от 28 апреля 2020 г. № 499-ПП



План «Функционально-планировочная организация территории» и план «Границы зон планируемого размещения объектов» (1)
 Чертеж 2. «Линейные объекты инженерной инфраструктуры и улично-дорожной сети» (1)

Масштаб 1:2000
 район Печатники города Москвы



УСЛОВНЫЕ ОБОЗНАЧЕНИЯ:

- границы внесения изменений в проект планировки территории
- границы зон планируемого размещения объектов транспортно-пересадочного узла
- границы зон планируемого размещения линейных объектов

ЛИНИИ ГРАДОСТРОИТЕЛЬНОГО РЕГУЛИРОВАНИЯ:

- СУЩЕСТВУЮЩИЕ:**
- красная границы технических зон инженерных коммуникаций и сооружений
 - техзона метро границы технических зон метрополитена
 - ПК границы объектов природного комплекса города Москвы
- ОТМЕНЯЕМЫЕ:**
- красная границы технических зон инженерных коммуникаций и сооружений

УСТАНОВЛИВАЕМЫЕ:

красная красные линии улично-дорожной сети

ЗОНЫ ПЛАНИРУЕМОГО РАЗМЕЩЕНИЯ:

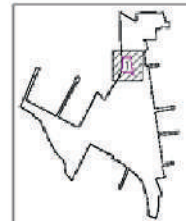
- объектов улично-дорожной сети
- подземных объектов метрополитена, в том числе с наземными частями (приводится в информационных целях)

ПАРАМЕТРЫ ЗОН ПЛАНИРУЕМОГО РАЗМЕЩЕНИЯ ЛИНЕЙНЫХ ОБЪЕКТОВ И ОБЪЕКТОВ ИНЖЕНЕРНОЙ ИНФРАСТРУКТУРЫ:

39 номер участка (ионы)
0,79 площадь участка территории, (га)

ЗАСТРОЙКА:

- существующая
- предлагаемая к сносу в установленном законом порядке



О внесении изменений в постановление Правительства Москвы от 28 марта 2017 г. № 120-ПП

Постановление Правительства Москвы от 6 июня 2023 года № 1014-ПП

В соответствии с Градостроительным кодексом Российской Федерации, Законом города Москвы от 25 июня 2008 г. № 28 «Градостроительный кодекс города Москвы», постановлениями Правительства Москвы от 7 апреля 2009 г. № 270-ПП «О создании Городской комиссии по вопросам градостроительства, землепользования и застройки при Правительстве Москвы и об утверждении положений о Городской и окружной комиссиях по вопросам градостроительства, землепользования и застройки при Правительстве Москвы», от 22 марта 2022 г. № 438-ПП «О реализации положений пункта 2 статьи 7 Федерального закона от 14 марта 2022 г. № 58-ФЗ «О внесении изменений в отдельные законодательные акты Российской Федерации» **Правительство Москвы постановляет:**

1. Внести изменения в постановление Правительства Москвы от 28 марта 2017 г. № 120-ПП «Об утверждении правил землепользования и застройки города Москвы»:

1.1. Карту градостроительного зонирования «Границы территориальных зон и виды разрешенного использования земельных участков и объектов капитального строительства. Поселение Десеновское города Москвы» раздела 1 книги 12 территориальной части правил землепользования и застройки приложения к постановлению дополнить изображением территориальной зоны согласно приложению 1 к настоящему постановлению.

1.2. Карту градостроительного зонирования «Границы территориальных зон, подзон территориальных зон и предельные параметры разрешенного строительства, реконструкции объектов капитального строительства. Поселение Десеновское города Москвы» раздела 1 книги 12 территориальной части правил землепользования и застройки приложения к постановлению дополнить изображением территориальной зоны согласно приложению 2 к настоящему постановлению.

2. Контроль за выполнением настоящего постановления возложить на заместителя Мэра Москвы в Правительстве Москвы по вопросам градостроительной политики и строительства Бочкарева А.Ю.

Мэр Москвы **С.С.Собянин**

Приложение 1
к постановлению Правительства Москвы
от 6 июня 2023 г. № 1014-ПП

Внесение изменения в приложение к постановлению Правительства Москвы
от 28 марта 2017 г. № 120-ПП

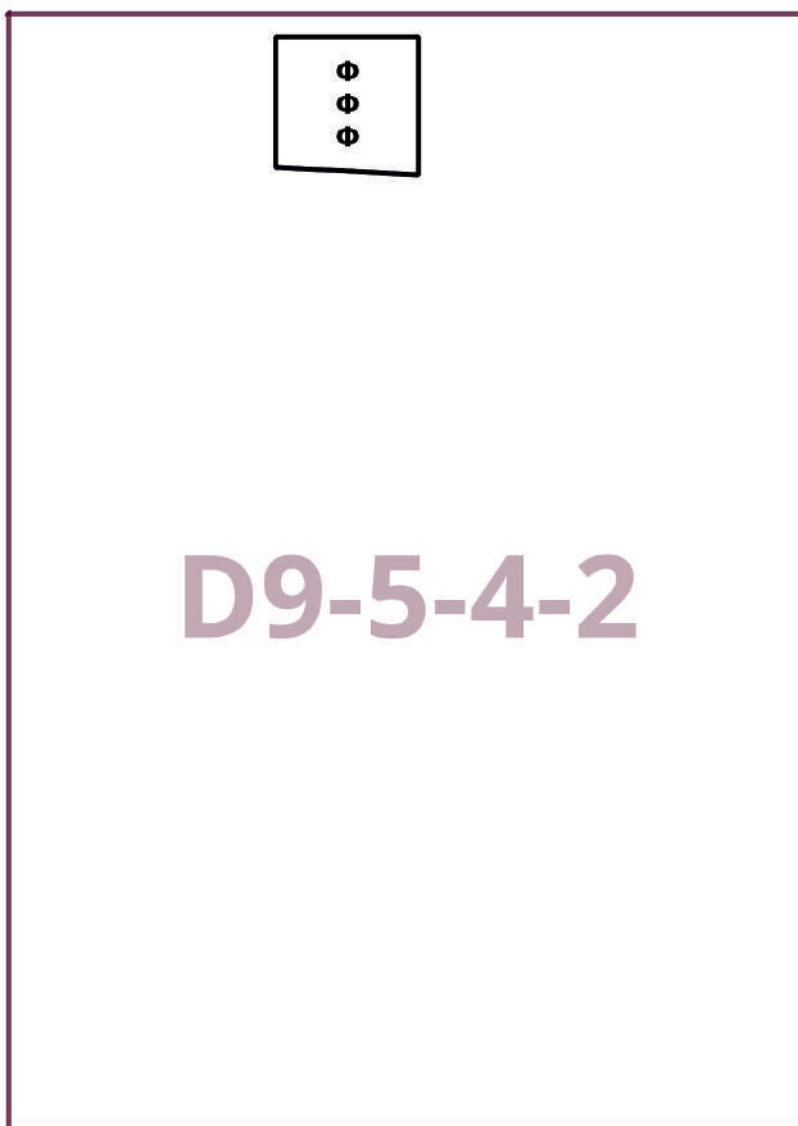
Книга 12
Новомосковский административный округ города Москвы
Карта градостроительного зонирования
Границы территориальных зон и виды разрешенного использования
земельных участков и объектов капитального строительства
поселение Десеновское города Москвы



Приложение 2
к постановлению Правительства Москвы
от 6 июня 2023 г. № 1014-ПП

**Внесение изменения в приложение к постановлению Правительства Москвы
от 28 марта 2017 г. № 120-ПП**

Книга 12
Новомосковский административный округ города Москвы
Карта градостроительного зонирования
Границы территориальных зон, подзон территориальных зон и предельные параметры
разрешенного строительства, реконструкции объектов капитального строительства
поселение Десеновское города Москвы



О внесении изменений в постановление Правительства Москвы от 28 марта 2017 г. № 120-ПП

Постановление Правительства Москвы от 6 июня 2023 года № 1015-ПП

В соответствии с Градостроительным кодексом Российской Федерации, Законом города Москвы от 25 июня 2008 г. № 28 «Градостроительный кодекс города Москвы», постановлениями Правительства Москвы от 7 апреля 2009 г. № 270-ПП «О создании Городской комиссии по вопросам градостроительства, землепользования и застройки при Правительстве Москвы и об утверждении положений о Городской и окружной комиссиях по вопросам градостроительства, землепользования и застройки при Правительстве Москвы», от 22 марта 2022 г. № 438-ПП «О реализации положений пункта 2 статьи 7 Федерального закона от 14 марта 2022 г. № 58-ФЗ «О внесении изменений в отдельные законодательные акты Российской Федерации» **Правительство Москвы постановляет:**

1. Внести изменения в постановление Правительства Москвы от 28 марта 2017 г. № 120-ПП «Об утверждении правил землепользования и застройки города Москвы»:

1.1. Карту градостроительного зонирования «Границы территориальных зон и виды разрешенного использования земельных участков и объектов капитального строительства. Поселение Первомайское города Москвы» раздела 1 книги 13 территориальной части правил землепользования и застройки приложения к постановлению дополнить изображением территориальной зоны согласно приложению 1 к настоящему постановлению.

1.2. Карту градостроительного зонирования «Границы территориальных зон, подзон территориальных зон и предельные параметры разрешенного строительства, реконструкции объектов капитального строительства. Поселение Первомайское города Москвы» раздела 1 книги 13 территориальной части правил землепользования и застройки приложения к постановлению дополнить изображением территориальной зоны согласно приложению 2 к настоящему постановлению.

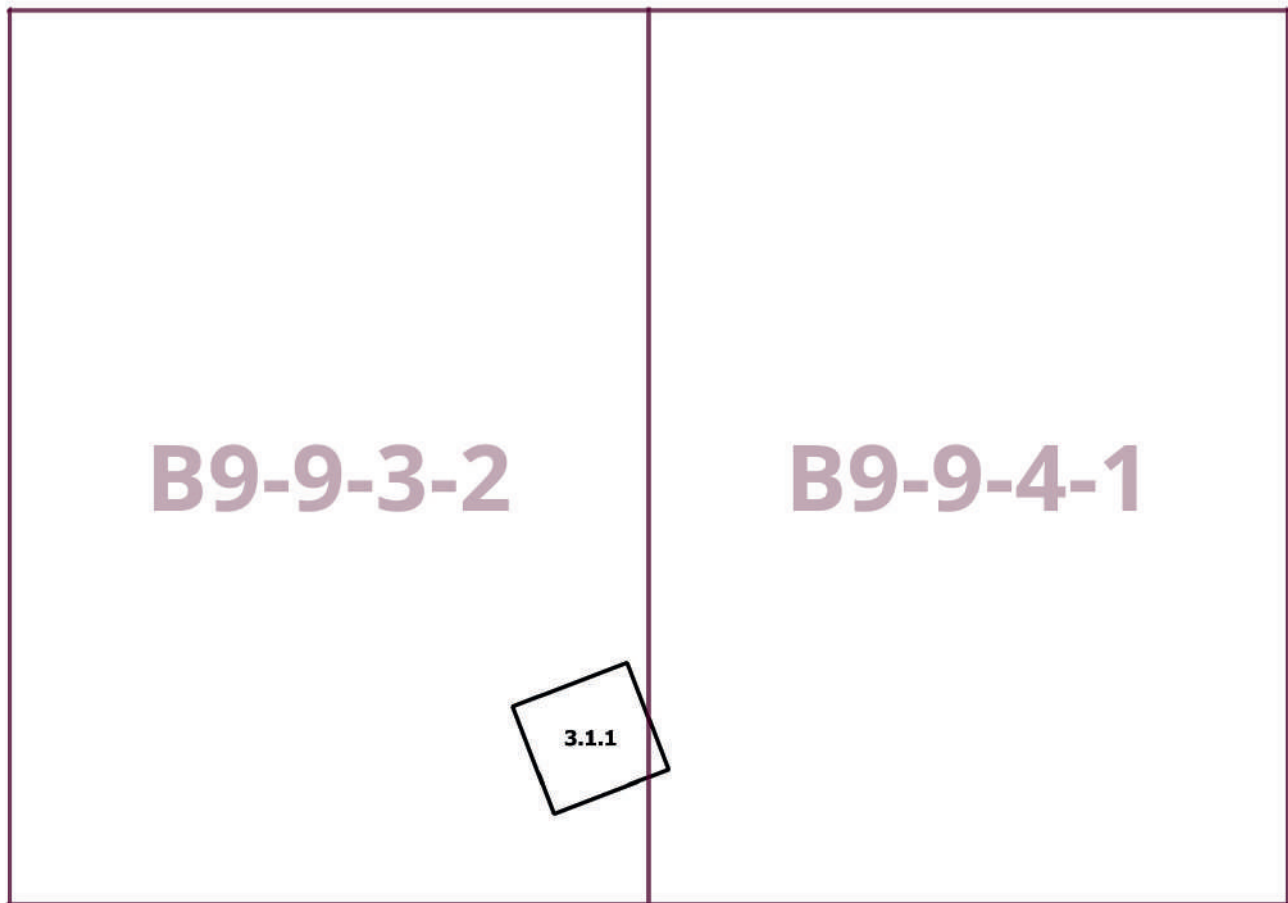
2. Контроль за выполнением настоящего постановления возложить на заместителя Мэра Москвы в Правительстве Москвы по вопросам градостроительной политики и строительства Бочкарева А.Ю.

Мэр Москвы **С.С.Собянин**

Приложение 1
к постановлению Правительства Москвы
от 6 июня 2023 г. № 1015-ПП

Внесение изменения в приложение к постановлению Правительства Москвы
от 28 марта 2017 г. № 120-ПП

Книга 13
Троицкий административный округ города Москвы
Карта градостроительного зонирования
Границы территориальных зон и виды разрешенного использования
земельных участков и объектов капитального строительства
поселение Первомайское города Москвы



Приложение 2
к постановлению Правительства Москвы
от 6 июня 2023 г. № 1015-ПП

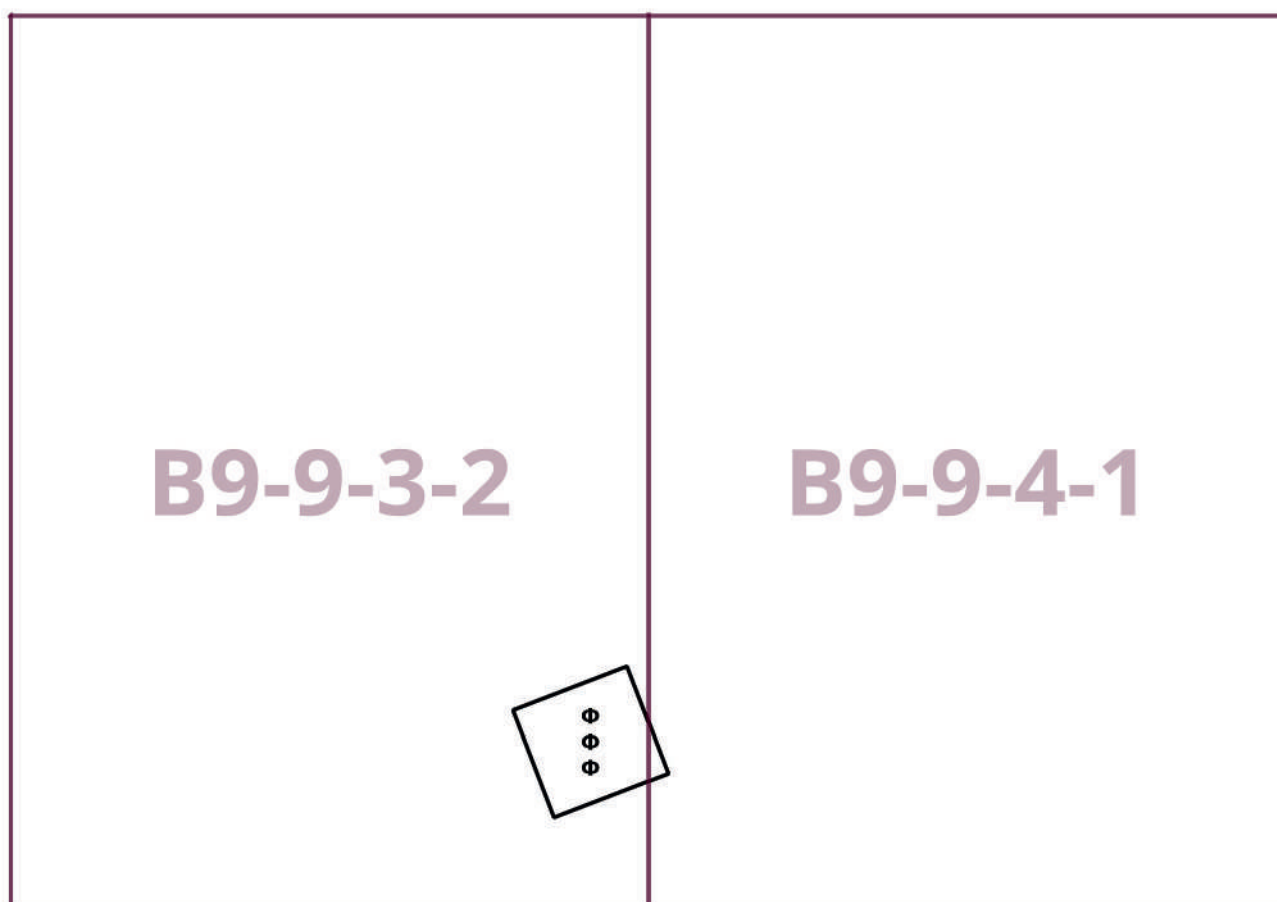
**Внесение изменения в приложение к постановлению Правительства Москвы
от 28 марта 2017 г. № 120-ПП**

Книга 13

Троицкий административный округ города Москвы

Карта градостроительного зонирования

Границы территориальных зон, подзон территориальных зон и предельные параметры разрешенного строительства, реконструкции объектов капитального строительства поселения Первомайское города Москвы



О внесении изменения в постановление Правительства Москвы от 28 марта 2017 г. № 120-ПП

Постановление Правительства Москвы от 6 июня 2023 года № 1016-ПП

В соответствии с Градостроительным кодексом Российской Федерации, Законом города Москвы от 25 июня 2008 г. № 28 «Градостроительный кодекс города Москвы», постановлениями Правительства Москвы от 7 апреля 2009 г. № 270-ПП «О создании Городской комиссии по вопросам градостроительства, землепользования и застройки при Правительстве Москвы и об утверждении положений о Городской и окружной комиссиях по вопросам градостроительства, землепользования и застройки при Правительстве Москвы», от 22 марта 2022 г. № 438-ПП «О реализации положений пункта 2 статьи 7 Федерального закона от 14 марта 2022 г. № 58-ФЗ «О внесении изменений в отдельные законодательные акты Российской Федерации» **Правительство Москвы постановляет:**

1. Внести изменение в постановление Правительства Москвы от 28 марта 2017 г. № 120-ПП «Об утверждении правил землепользования и застройки города Москвы», изменив изображение территориальной зоны на карте градостроительного зонирования «Границы территориальных зон и виды разрешенного использования земельных участков и объектов капитального строительства. Центральный административный округ города Москвы» раздела 1 книги 2 территориальной части правил землепользования и застройки приложения к постановлению согласно приложению к настоящему постановлению.

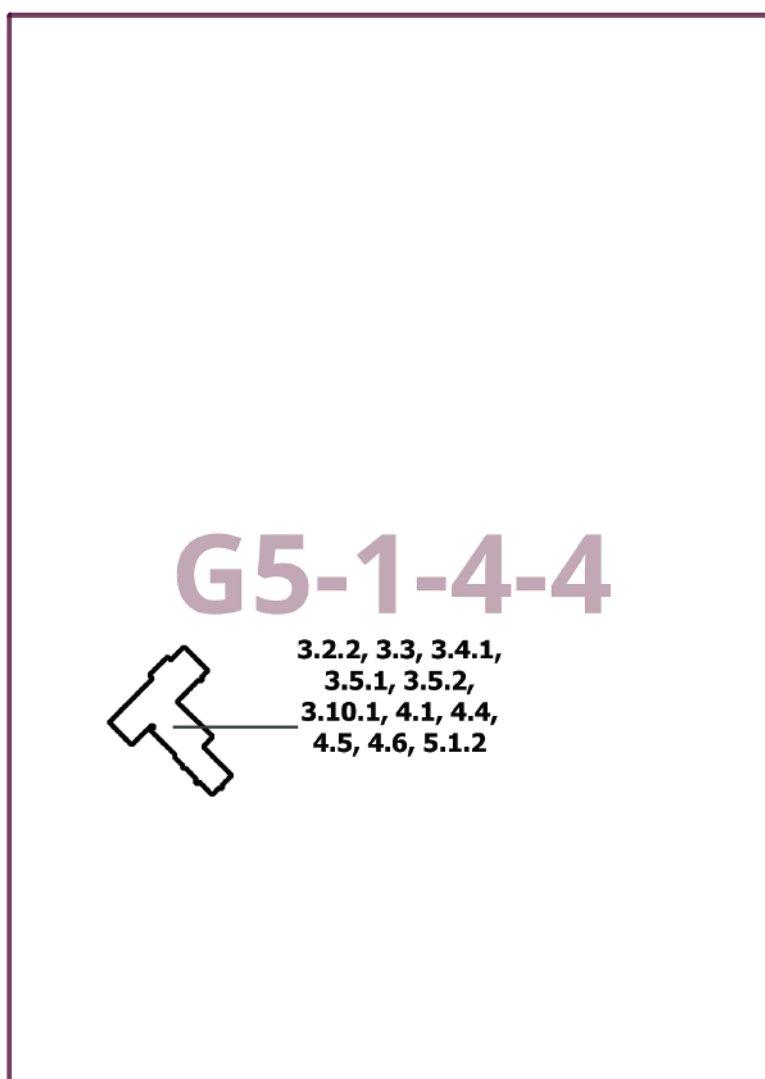
2. Контроль за выполнением настоящего постановления возложить на заместителя Мэра Москвы в Правительстве Москвы по вопросам градостроительной политики и строительства Бочкарева А.Ю.

Мэр Москвы **С.С.Собянин**

Приложение
к постановлению Правительства Москвы
от 6 июня 2023 г. № 1016-ПП

**Внесение изменения в приложение к постановлению Правительства Москвы
от 28 марта 2017 г. № 120-ПП**

Книга 2
Карта градостроительного зонирования
Границы территориальных зон и виды разрешенного использования
земельных участков и объектов капитального строительства
Центральный административный округ города Москвы



О внесении изменения в постановление Правительства Москвы от 28 марта 2017 г. № 120-ПП

Постановление Правительства Москвы от 6 июня 2023 года № 1017-ПП

В соответствии с Градостроительным кодексом Российской Федерации, Законом города Москвы от 25 июня 2008 г. № 28 «Градостроительный кодекс города Москвы», постановлениями Правительства Москвы от 7 апреля 2009 г. № 270-ПП «О создании Городской комиссии по вопросам градостроительства, землепользования и застройки при Правительстве Москвы и об утверждении положений о Городской и окружной комиссиях по вопросам градостроительства, землепользования и застройки при Правительстве Москвы», от 22 марта 2022 г. № 438-ПП «О реализации положений пункта 2 статьи 7 Федерального закона от 14 марта 2022 г. № 58-ФЗ «О внесении изменений в отдельные законодательные акты Российской Федерации» **Правительство Москвы постановляет:**

1. Внести изменение в постановление Правительства Москвы от 28 марта 2017 г. № 120-ПП «Об утверждении правил землепользования и застройки города Москвы», изменив изображение территориальной зоны на карте градостроительного зонирования «Границы территориальных зон и виды разрешенного использования земельных участков и объектов капитального строительства. Южный административный округ города Москвы» раздела 1 книги 7 территориальной части правил землепользования и застройки приложения к постановлению согласно приложению к настоящему постановлению.


2. Контроль за выполнением настоящего постановления возложить на заместителя Мэра Москвы в Правительстве Москвы по вопросам градостроительной политики и строительства Бочкарева А.Ю.

Мэр Москвы **С.С.Собянин**

Приложение
к постановлению Правительства Москвы
от 6 июня 2023 г. № 1017-ПП

**Внесение изменения в приложение к постановлению Правительства Москвы
от 28 марта 2017 г. № 120-ПП**

Книга 7
Карта градостроительного зонирования
Границы территориальных зон и виды разрешенного использования
земельных участков и объектов капитального строительства
Южный административный округ города Москвы



О внесении изменений в постановление Правительства Москвы от 28 марта 2017 г. № 120-ПП

Постановление Правительства Москвы от 6 июня 2023 года № 1018-ПП

В соответствии с Градостроительным кодексом Российской Федерации, Законом города Москвы от 25 июня 2008 г. № 28 «Градостроительный кодекс города Москвы», постановлениями Правительства Москвы от 7 апреля 2009 г. № 270-ПП «О создании Городской комиссии по вопросам градостроительства, землепользования и застройки при Правительстве Москвы и об утверждении положений о Городской и окружной комиссиях по вопросам градостроительства, землепользования и застройки при Правительстве Москвы», от 22 марта 2022 г. № 438-ПП «О реализации положений пункта 2 статьи 7 Федерального закона от 14 марта 2022 г. № 58-ФЗ «О внесении изменений в отдельные законодательные акты Российской Федерации» **Правительство Москвы постановляет:**

1. Внести изменения в постановление Правительства Москвы от 28 марта 2017 г. № 120-ПП «Об утверждении правил землепользования и застройки города Москвы»:

1.1. Карту градостроительного зонирования «Границы территориальных зон и виды разрешенного использования земельных участков и объектов капитального строительства. Юго-Западный административный округ города Москвы» раздела 1 книги 8 территориальной части правил землепользования и застройки приложения к постановлению дополнить изображением территориальной зоны согласно приложению 1 к настоящему постановлению.

1.2. Карту градостроительного зонирования «Границы территориальных зон, подзон территориальных зон и предельные параметры разрешенного строительства, реконструкции объектов капитального строительства. Юго-Западный административный округ города Москвы» раздела 1 книги 8 территориальной части правил землепользования и застройки приложения к постановлению дополнить изображением территориальной зоны согласно приложению 2 к настоящему постановлению.


2. Контроль за выполнением настоящего постановления возложить на заместителя Мэра Москвы в Правительстве Москвы по вопросам градостроительной политики и строительства Бочкарева А.Ю.

Мэр Москвы **С.С.Собянин**

Приложение 1
к постановлению Правительства Москвы
от 6 июня 2023 г. № 1018-ПП

**Внесение изменения в приложение к постановлению Правительства Москвы
от 28 марта 2017 г. № 120-ПП**

Книга 8
Карта градостроительного зонирования
Границы территориальных зон и виды разрешенного использования
земельных участков и объектов капитального строительства
Юго-Западный административный округ города Москвы




Приложение 2
к постановлению Правительства Москвы
от 6 июня 2023 г. № 1018-ПП

**Внесение изменения в приложение к постановлению Правительства Москвы
от 28 марта 2017 г. № 120-ПП**

Книга 8

Карта градостроительного зонирования

Границы территориальных зон, подзон территориальных зон и предельные параметры
разрешенного строительства, реконструкции объектов капитального строительства
Юго-Западный административный округ города Москвы



О внесении изменений в постановление Правительства Москвы от 28 марта 2017 г. № 120-ПП

Постановление Правительства Москвы от 6 июня 2023 года № 1019-ПП

В соответствии с Градостроительным кодексом Российской Федерации, Законом города Москвы от 25 июня 2008 г. № 28 «Градостроительный кодекс города Москвы», постановлениями Правительства Москвы от 7 апреля 2009 г. № 270-ПП «О создании Городской комиссии по вопросам градостроительства, землепользования и застройки при Правительстве Москвы и об утверждении положений о Городской и окружной комиссиях по вопросам градостроительства, землепользования и застройки при Правительстве Москвы», от 22 марта 2022 г. № 438-ПП «О реализации положений пункта 2 статьи 7 Федерального закона от 14 марта 2022 г. № 58-ФЗ «О внесении изменений в отдельные законодательные акты Российской Федерации» **Правительство Москвы постановляет:**

1. Внести изменения в постановление Правительства Москвы от 28 марта 2017 г. № 120-ПП «Об утверждении правил землепользования и застройки города Москвы»:

1.1. Карту градостроительного зонирования «Границы территориальных зон и виды разрешенного использования земельных участков и объектов капитального строительства. Западный административный округ города Москвы» раздела 1 книги 9 территориальной части правил землепользования и застройки приложения к постановлению дополнить изображением территориальной зоны согласно приложению 1 к настоящему постановлению.

1.2. Карту градостроительного зонирования «Границы территориальных зон, подзон территориальных зон и предельные параметры разрешенного строительства, реконструкции объектов капитального строительства. Западный административный округ города Москвы» раздела 1 книги 9 территориальной части правил землепользования и застройки приложения к постановлению дополнить изображением территориальной зоны согласно приложению 2 к настоящему постановлению.

2. Контроль за выполнением настоящего постановления возложить на заместителя Мэра Москвы в Правительстве Москвы по вопросам градостроительной политики и строительства Бочкарева А.Ю.

Мэр Москвы **С.С.Собянин**

Приложение 1
к постановлению Правительства Москвы
от 6 июня 2023 г. № 1019-ПП

**Внесение изменения в приложение к постановлению Правительства Москвы
от 28 марта 2017 г. № 120-ПП**

Книга 9
Карта градостроительного зонирования
Границы территориальных зон и виды разрешенного использования
земельных участков и объектов капитального строительства
Западный административный округ города Москвы



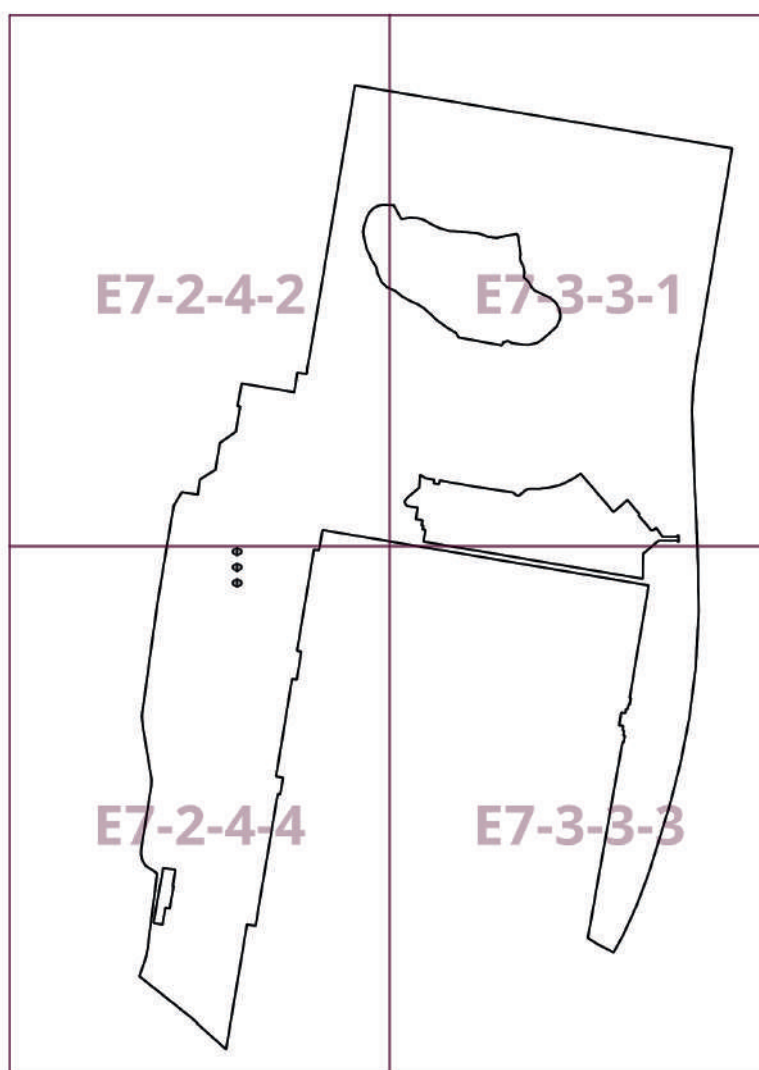
Приложение 2
к постановлению Правительства Москвы
от 6 июня 2023 г. № 1019-ПП

**Внесение изменения в приложение к постановлению Правительства Москвы
от 28 марта 2017 г. № 120-ПП**

Книга 9

Карта градостроительного зонирования

Границы территориальных зон, подзон территориальных зон и предельные параметры
разрешенного строительства, реконструкции объектов капитального строительства
Западный административный округ города Москвы



О внесении изменений в постановление Правительства Москвы от 28 марта 2017 г. № 120-ПП

Постановление Правительства Москвы от 6 июня 2023 года № 1020-ПП

В соответствии с Градостроительным кодексом Российской Федерации, Законом города Москвы от 25 июня 2008 г. № 28 «Градостроительный кодекс города Москвы», постановлениями Правительства Москвы от 7 апреля 2009 г. № 270-ПП «О создании Городской комиссии по вопросам градостроительства, землепользования и застройки при Правительстве Москвы и об утверждении положений о Городской и окружной комиссиях по вопросам градостроительства, землепользования и застройки при Правительстве Москвы», от 22 марта 2022 г. № 438-ПП «О реализации положений пункта 2 статьи 7 Федерального закона от 14 марта 2022 г. № 58-ФЗ «О внесении изменений в отдельные законодательные акты Российской Федерации» **Правительство Москвы постановляет:**

1. Внести изменения в постановление Правительства Москвы от 28 марта 2017 г. № 120-ПП «Об утверждении правил землепользования и застройки города Москвы»:

1.1. Карту градостроительного зонирования «Границы территориальных зон и виды разрешенного использования земельных участков и объектов капитального строительства. Поселение Внуковское города Москвы» раздела 1 книги 12 территориальной части правил землепользования и застройки приложения к постановлению дополнить изображением территориальной зоны согласно приложению 1 к настоящему постановлению.

1.2. Карту градостроительного зонирования «Границы территориальных зон, подзон территориальных зон и предельные параметры разрешенного строительства, реконструкции объектов капитального строительства. Поселение Внуковское города Москвы» раздела 1 книги 12 территориальной части правил землепользования и застройки приложения к постановлению дополнить изображением территориальной зоны согласно приложению 2 к настоящему постановлению.

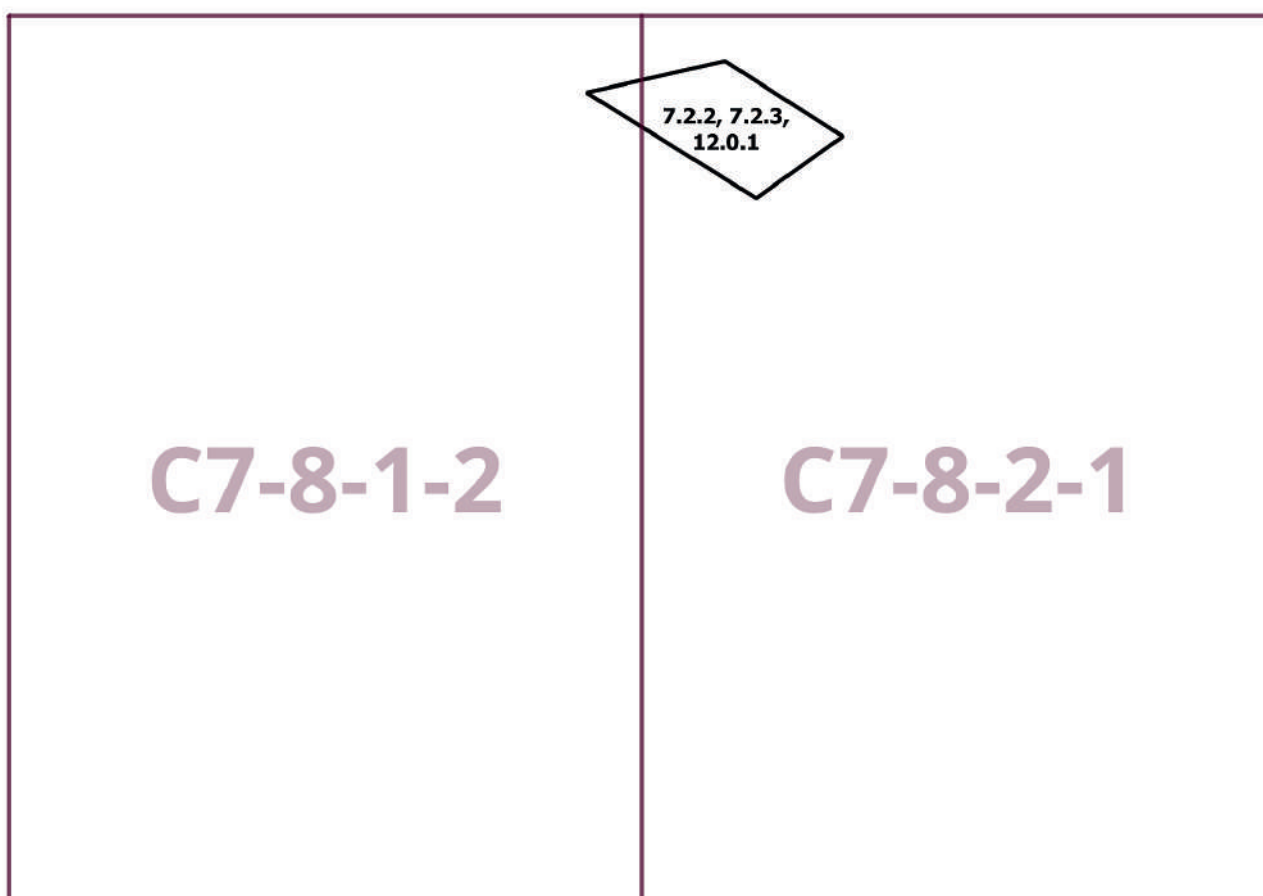
2. Контроль за выполнением настоящего постановления возложить на заместителя Мэра Москвы в Правительстве Москвы по вопросам градостроительной политики и строительства Бочкарева А.Ю.

Мэр Москвы **С.С.Собянин**

Приложение 1
к постановлению Правительства Москвы
от 6 июня 2023 г. № 1020-ПП

**Внесение изменения в приложение к постановлению Правительства Москвы
от 28 марта 2017 г. № 120-ПП**

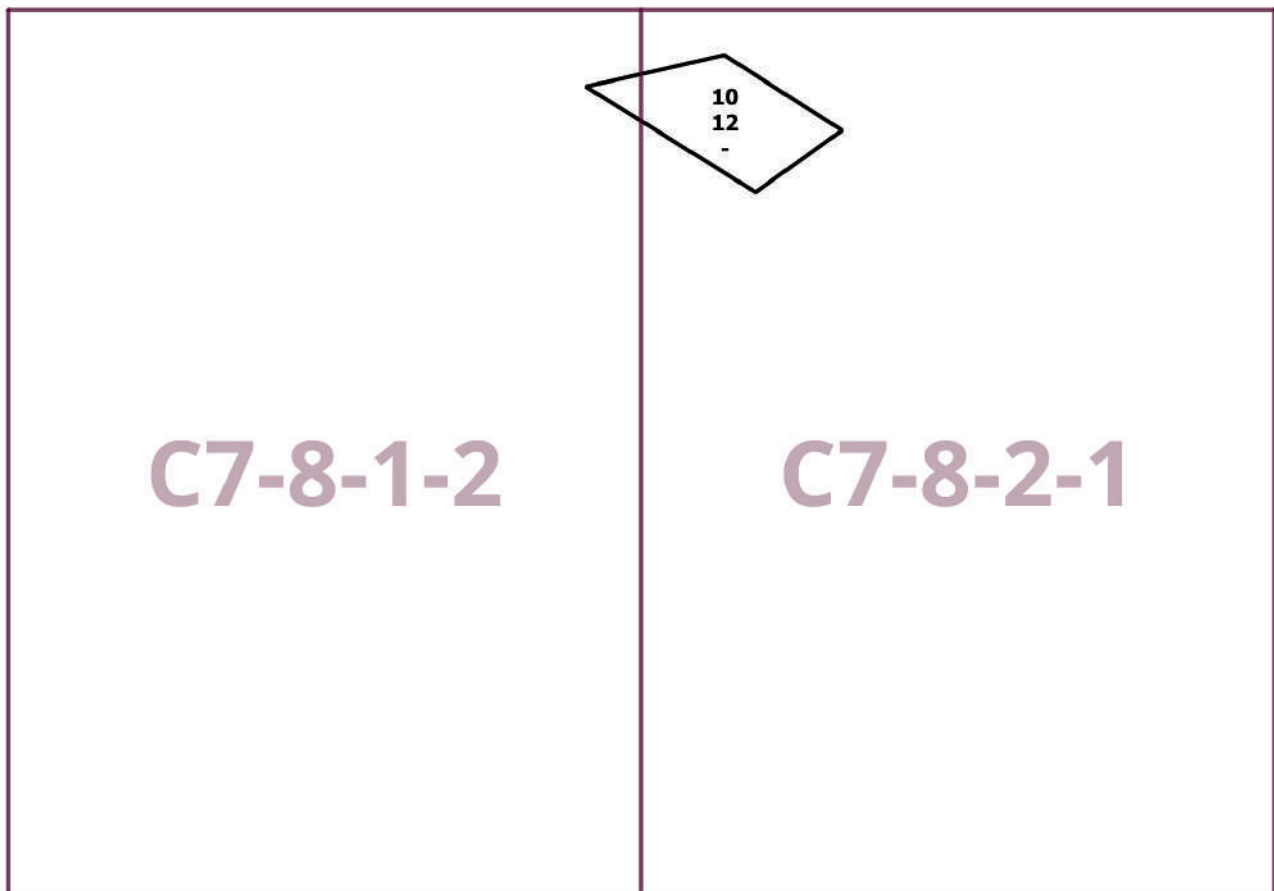
Книга 12
Новомосковский административный округ города Москвы
Карта градостроительного зонирования
Границы территориальных зон и виды разрешенного использования
земельных участков и объектов капитального строительства
поселение Внуковское города Москвы



Приложение 2
к постановлению Правительства Москвы
от 6 июня 2023 г. № 1020-ПП

**Внесение изменения в приложение к постановлению Правительства Москвы
от 28 марта 2017 г. № 120-ПП**

Книга 12
Новомосковский административный округ города Москвы
Карта градостроительного зонирования
Границы территориальных зон, подзон территориальных зон и предельные параметры
разрешенного строительства, реконструкции объектов капитального строительства
поселение Внуковское города Москвы



О внесении изменений в постановление Правительства Москвы от 28 марта 2017 г. № 120-ПП

Постановление Правительства Москвы от 6 июня 2023 года № 1021-ПП

В соответствии с Градостроительным кодексом Российской Федерации, Законом города Москвы от 25 июня 2008 г. № 28 «Градостроительный кодекс города Москвы», постановлениями Правительства Москвы от 7 апреля 2009 г. № 270-ПП «О создании Городской комиссии по вопросам градостроительства, землепользования и застройки при Правительстве Москвы и об утверждении положений о Городской и окружной комиссиях по вопросам градостроительства, землепользования и застройки при Правительстве Москвы», от 22 марта 2022 г. № 438-ПП «О реализации положений пункта 2 статьи 7 Федерального закона от 14 марта 2022 г. № 58-ФЗ «О внесении изменений в отдельные законодательные акты Российской Федерации» **Правительство Москвы постановляет:**

1. Внести изменения в постановление Правительства Москвы от 28 марта 2017 г. № 120-ПП «Об утверждении правил землепользования и застройки города Москвы»:

1.1. Карту градостроительного зонирования «Границы территориальных зон и виды разрешенного использования земельных участков и объектов капитального строительства. Поселение Краснопахорское города Москвы» раздела 1 книги 13 территориальной части правил землепользования и застройки приложения к постановлению дополнить изображением территориальной зоны согласно приложению 1 к настоящему постановлению.

1.2. Карту градостроительного зонирования «Границы территориальных зон, подзон территориальных зон и предельные параметры разрешенного строительства, реконструкции объектов капитального строительства. Поселение Краснопахорское города Москвы» раздела 1 книги 13 территориальной части правил землепользования и застройки приложения к постановлению дополнить изображением территориальной зоны согласно приложению 2 к настоящему постановлению.

1.3. Подраздел 2.4 раздела 2 книги 13 территориальной части правил землепользования и застройки приложения к постановлению дополнить подразделом в редакции согласно приложению 3 к настоящему постановлению.

2. Контроль за выполнением настоящего постановления возложить на заместителя Мэра Москвы в Правительстве Москвы по вопросам градостроительной политики и строительства Бочкарева А.Ю.

Мэр Москвы **С.С.Собянин**

Приложение 1
к постановлению Правительства Москвы
от 6 июня 2023 г. № 1021-ПП

**Внесение изменения в приложение к постановлению Правительства Москвы
от 28 марта 2017 г. № 120-ПП**

Книга 13
Троицкий административный округ города Москвы
Карта градостроительного зонирования
Границы территориальных зон и виды разрешенного использования
земельных участков и объектов капитального строительства
поселение Краснопахорское города Москвы

C10-6-4-3

236231110



Приложение 2
к постановлению Правительства Москвы
от 6 июня 2023 г. № 1021-ПП

Внесение изменения в приложение к постановлению Правительства Москвы
от 28 марта 2017 г. № 120-ПП

Книга 13

Троицкий административный округ города Москвы

Карта градостроительного зонирования

Границы территориальных зон, подзон территориальных зон и предельные параметры разрешенного строительства, реконструкции объектов капитального строительства поселения Краснопахорское города Москвы

C10-6-4-3

236231110



Приложение 3
к постановлению Правительства Москвы
от 6 июня 2023 г. № 1021-ПП

**Внесение изменения в приложение к постановлению Правительства Москвы
от 28 марта 2017 г. № 120-ПП**

Книга 13
Троицкий административный округ города Москвы
2.4. на территории поселения Краснопахорское города Москвы

Пункт 106

Территориальная зона	236231110
Основные виды разрешенного использования	2.1. Для индивидуального жилищного строительства
Условно разрешенные виды использования	
Вспомогательные виды	
Максимальный процент застройки (%)	Не установлен
Высота застройки (м)	15
Плотность застройки (тыс.кв.м/га)	Не установлена
Минимальные и (или) максимальные размеры земельных участков (га)	
Иные показатели	Общая площадь объекта – 980,9 кв.м

О внесении изменений в постановление Правительства Москвы от 28 марта 2017 г. № 120-ПП

Постановление Правительства Москвы от 6 июня 2023 года № 1022-ПП

В соответствии с Градостроительным кодексом Российской Федерации, Законом города Москвы от 25 июня 2008 г. № 28 «Градостроительный кодекс города Москвы», постановлениями Правительства Москвы от 7 апреля 2009 г. № 270-ПП «О создании Городской комиссии по вопросам градостроительства, землепользования и застройки при Правительстве Москвы и об утверждении положений о Городской и окружной комиссиях по вопросам градостроительства, землепользования и застройки при Правительстве Москвы», от 22 марта 2022 г. № 438-ПП «О реализации положений пункта 2 статьи 7 Федерального закона от 14 марта 2022 г. № 58-ФЗ «О внесении изменений в отдельные законодательные акты Российской Федерации» **Правительство Москвы постановляет:**

1. Внести изменения в постановление Правительства Москвы от 28 марта 2017 г. № 120-ПП «Об утверждении правил землепользования и застройки города Москвы»:

1.1. Карту градостроительного зонирования «Границы территориальных зон и виды разрешенного использования земельных участков и объектов капитального строительства. Юго-Западный административный округ города Москвы» раздела 1 книги 8 территориальной части правил землепользования и застройки приложения к постановлению дополнить изображением территориальной зоны согласно приложению 1 к настоящему постановлению.

1.2. Карту градостроительного зонирования «Границы территориальных зон, подзон территориальных зон и предельные параметры разрешенного строительства, реконструкции объектов капитального строительства. Юго-Западный административный округ города Москвы» раздела 1 книги 8 территориальной части правил землепользования и застройки приложения к постановлению дополнить изображением территориальной зоны согласно приложению 2 к настоящему постановлению.

1.3. Раздел 2 книги 8 территориальной части правил землепользования и застройки приложения к постановлению дополнить подразделом в редакции согласно приложению 3 к настоящему постановлению.

1.4. Изображение территории на карте градостроительного зонирования «Территории, в границах которых предусматривается осуществление деятельности по комплексному развитию территории» раздела 1 книги 14 территориальной части правил землепользования и застройки приложения к постановлению изменить согласно приложению 4 к настоящему постановлению.

2. Контроль за выполнением настоящего постановления возложить на заместителя Мэра Москвы в Правительстве Москвы по вопросам градостроительной политики и строительства Бочкарева А.Ю.

Мэр Москвы **С.С.Собянин**

Приложение 1
к постановлению Правительства Москвы
от 6 июня 2023 г. № 1022-ПП

**Внесение изменения в приложение к постановлению Правительства Москвы
от 28 марта 2017 г. № 120-ПП**

Книга 8
Карта градостроительного зонирования
Границы территориальных зон и виды разрешенного использования
земельных участков и объектов капитального строительства
Юго-Западный административный округ города Москвы

F7-2-4-3

137231138



Приложение 2
к постановлению Правительства Москвы
от 6 июня 2023 г. № 1022-ПП

Внесение изменения в приложение к постановлению Правительства Москвы
от 28 марта 2017 г. № 120-ПП

Книга 8

Карта градостроительного зонирования

Границы территориальных зон, подзон территориальных зон и предельные параметры
разрешенного строительства, реконструкции объектов капитального строительства
Юго-Западный административный округ города Москвы

F7-2-4-3

137231138



Приложение 3
к постановлению Правительства Москвы
от 6 июня 2023 г. № 1022-ПП

**Внесение изменения в приложение к постановлению Правительства Москвы
от 28 марта 2017 г. № 120-ПП**

Книга 8
Юго-Западный административный округ города Москвы

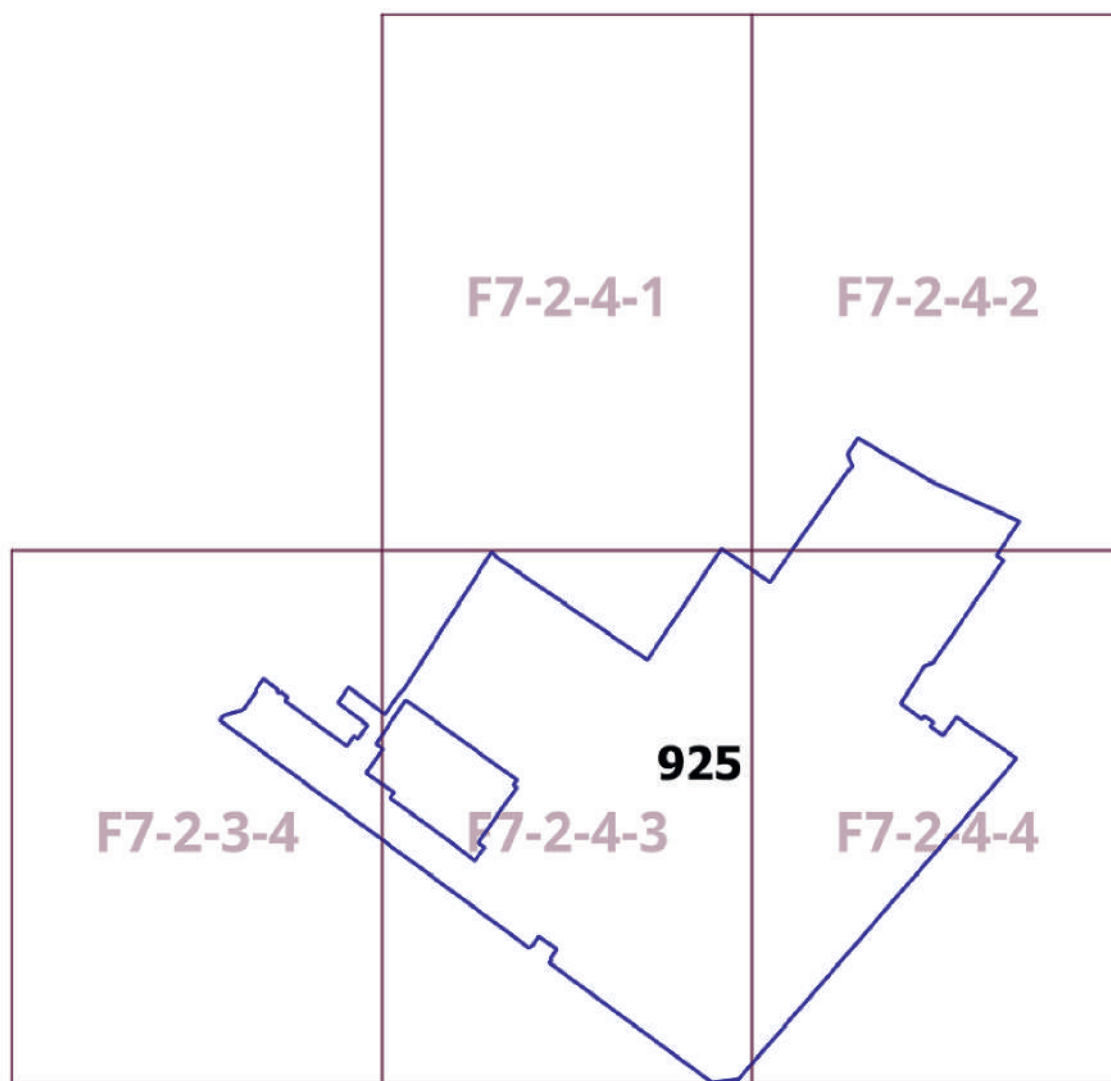
Пункт 506

Территориальная зона	137231138
Основные виды разрешенного использования	4.9.1.1. Заправка транспортных средств. 4.9.1.3. Автомобильные мойки. 4.9.1.4. Ремонт автомобилей
Условно разрешенные виды использования	
Вспомогательные виды	
Максимальный процент застройки (%)	Не установлен
Высота застройки (м)	15
Плотность застройки (тыс.кв.м/га)	Не установлена
Минимальные и (или) максимальные размеры земельных участков (га)	
Иные показатели	Общая площадь объекта до 1000 кв.м

Приложение 4
к постановлению Правительства Москвы
от 6 июня 2023 г. № 1022-ПП

**Внесение изменения в приложение к постановлению Правительства Москвы
от 28 марта 2017 г. № 120-ПП**

Книга 14
Карта градостроительного зонирования
Территории, в границах которых предусматривается осуществление
деятельности по комплексному развитию территории



О внесении изменений в постановление Правительства Москвы от 28 марта 2017 г. № 120-ПП

Постановление Правительства Москвы от 6 июня 2023 года № 1023-ПП

В соответствии с Градостроительным кодексом Российской Федерации, Законом города Москвы от 25 июня 2008 г. № 28 «Градостроительный кодекс города Москвы», постановлениями Правительства Москвы от 7 апреля 2009 г. № 270-ПП «О создании Городской комиссии по вопросам градостроительства, землепользования и застройки при Правительстве Москвы и об утверждении положений о Городской и окружной комиссиях по вопросам градостроительства, землепользования и застройки при Правительстве Москвы», от 22 марта 2022 г. № 438-ПП «О реализации положений пункта 2 статьи 7 Федерального закона от 14 марта 2022 г. № 58-ФЗ «О внесении изменений в отдельные законодательные акты Российской Федерации» **Правительство Москвы постановляет:**

1. Внести изменения в постановление Правительства Москвы от 28 марта 2017 г. № 120-ПП «Об утверждении правил землепользования и застройки города Москвы»:

1.1. Изображение территориальной зоны на карте градостроительного зонирования «Границы территориальных зон и виды разрешенного использования земельных участков и объектов капитального строительства. Южный административный округ города Москвы» раздела 1 книги 7 территориальной части правил землепользования и застройки приложения к постановлению изменить согласно приложению 1 к настоящему постановлению.

1.2. Изображение территориальной зоны на карте градостроительного зонирования «Границы территориальных зон, подзон территориальных зон и предельные параметры разрешенного строительства, реконструкции объектов капитального строительства. Южный административный округ города Москвы» раздела 1 книги 7 территориальной части правил землепользования и застройки приложения к постановлению изменить согласно приложению 2 к настоящему постановлению.

2. Контроль за выполнением настоящего постановления возложить на заместителя Мэра Москвы в Правительстве Москвы по вопросам градостроительной политики и строительства Бочкарева А.Ю.

Мэр Москвы **С.С.Собянин**

Приложение 1
к постановлению Правительства Москвы
от 6 июня 2023 г. № 1023-ПП

**Внесение изменения в приложение к постановлению Правительства Москвы
от 28 марта 2017 г. № 120-ПП**

Книга 7
Карта градостроительного зонирования
Границы территориальных зон и виды разрешенного использования
земельных участков и объектов капитального строительства
Южный административный округ города Москвы



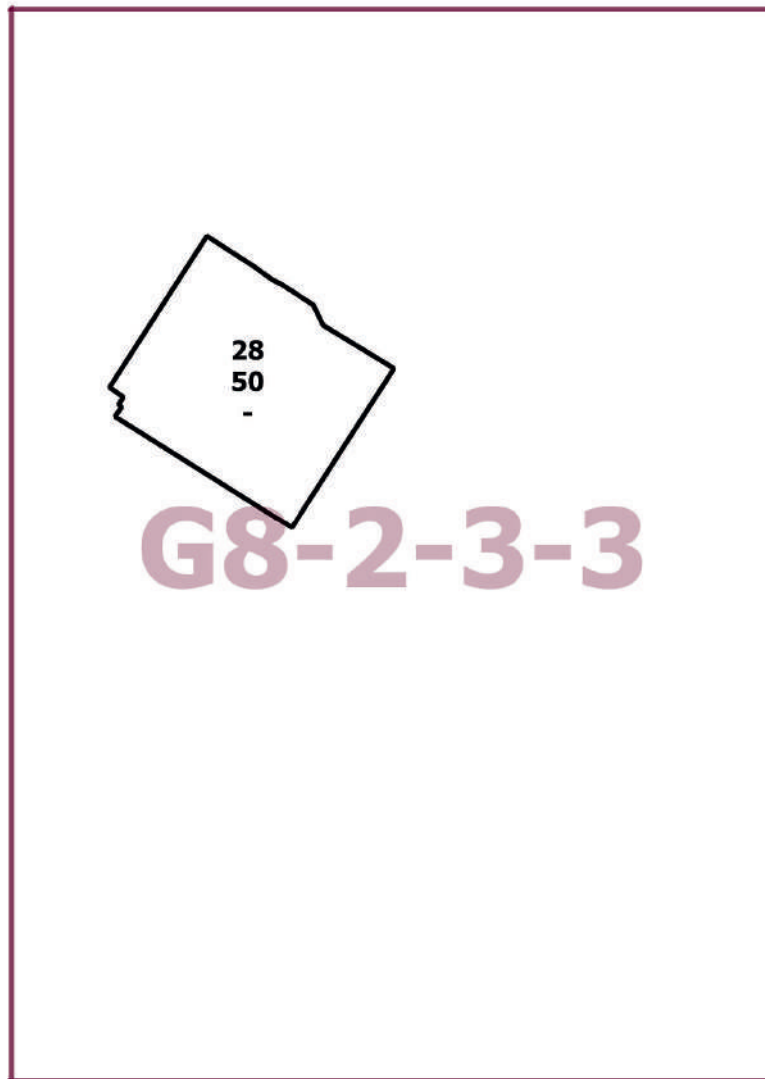
Приложение 2
к постановлению Правительства Москвы
от 6 июня 2023 г. № 1023-ПП

**Внесение изменения в приложение к постановлению Правительства Москвы
от 28 марта 2017 г. № 120-ПП**

Книга 7

Карта градостроительного зонирования

Границы территориальных зон, подзон территориальных зон и предельные параметры
разрешенного строительства, реконструкции объектов капитального строительства
Южный административный округ города Москвы



О внесении изменений в постановление Правительства Москвы от 28 марта 2017 г. № 120-ПП

Постановление Правительства Москвы от 6 июня 2023 года № 1024-ПП

В соответствии с Градостроительным кодексом Российской Федерации, Законом города Москвы от 25 июня 2008 г. № 28 «Градостроительный кодекс города Москвы», постановлениями Правительства Москвы от 7 апреля 2009 г. № 270-ПП «О создании Городской комиссии по вопросам градостроительства, землепользования и застройки при Правительстве Москвы и об утверждении положений о Городской и окружной комиссиях по вопросам градостроительства, землепользования и застройки при Правительстве Москвы», от 22 марта 2022 г. № 438-ПП «О реализации положений пункта 2 статьи 7 Федерального закона от 14 марта 2022 г. № 58-ФЗ «О внесении изменений в отдельные законодательные акты Российской Федерации» **Правительство Москвы постановляет:**

1. Внести изменения в постановление Правительства Москвы от 28 марта 2017 г. № 120-ПП «Об утверждении правил землепользования и застройки города Москвы»:

1.1. Карту градостроительного зонирования «Границы территориальных зон и виды разрешенного использования земельных участков и объектов капитального строительства. Южный административный округ города Москвы» раздела 1 книги 7 территориальной части правил землепользования и застройки приложения к постановлению дополнить изображением территориальной зоны согласно приложению 1 к настоящему постановлению.

1.2. Карту градостроительного зонирования «Границы территориальных зон, подзон территориальных зон и предельные параметры разрешенного строительства, реконструкции объектов капитального строительства. Южный административный округ города Москвы» раздела 1 книги 7 территориальной части правил землепользования и застройки приложения к постановлению дополнить изображением территориальной зоны согласно приложению 2 к настоящему постановлению.

1.3. Раздел 2 книги 7 территориальной части правил землепользования и застройки приложения к постановлению дополнить подразделом в редакции согласно приложению 3 к настоящему постановлению.

1.4. В названии подраздела «1. Комплексное развитие территорий» подраздела «Пункт 128» раздела 2 книги 14 территориальной части правил землепользования и застройки приложения к постановлению цифры «630,» исключить.

1.5. Раздел 2 книги 14 территориальной части правил землепользования и застройки приложения к постановлению дополнить подразделом в редакции согласно приложению 4 к настоящему постановлению.

2. Контроль за выполнением настоящего постановления возложить на заместителя Мэра Москвы в Правительстве Москвы по вопросам градостроительной политики и строительства Бочкарева А.Ю.

Мэр Москвы **С.С.Собянин**

Приложение 1
к постановлению Правительства Москвы
от 6 июня 2023 г. № 1024-ПП

**Внесение изменения в приложение к постановлению Правительства Москвы
от 28 марта 2017 г. № 120-ПП**

Книга 7
Карта градостроительного зонирования
Границы территориальных зон и виды разрешенного использования
земельных участков и объектов капитального строительства
Южный административный округ города Москвы

G6-6-2-4

12623126 

Приложение 2
к постановлению Правительства Москвы
от 6 июня 2023 г. № 1024-ПП

**Внесение изменения в приложение к постановлению Правительства Москвы
от 28 марта 2017 г. № 120-ПП**

Книга 7

Карта градостроительного зонирования

Границы территориальных зон, подзон территориальных зон и предельные параметры
разрешенного строительства, реконструкции объектов капитального строительства
Южный административный округ города Москвы

G6-6-2-4



Приложение 3
к постановлению Правительства Москвы
от 6 июня 2023 г. № 1024-ПП

**Внесение изменения в приложение к постановлению Правительства Москвы
от 28 марта 2017 г. № 120-ПП**

Книга 7
Южный административный округ города Москвы

Пункт 614

Территориальная зона	12623126
Основные виды разрешенного использования	4.7. Гостиничное обслуживание
Условно разрешенные виды использования	
Вспомогательные виды	
Максимальный процент застройки (%)	По фактическому использованию
Высота застройки (м)	По фактическому использованию
Плотность застройки (тыс.кв.м/га)	По фактическому использованию
Минимальные и (или) максимальные размеры земельных участков (га)	
Иные показатели	Гостиница 2 звезды на 45 номеров – по существующему положению

Приложение 4

к постановлению Правительства Москвы
от 6 июня 2023 г. № 1024-ПП

**Внесение изменения в приложение к постановлению Правительства Москвы
от 28 марта 2017 г. № 120-ПП**

Книга 14

Пункт 180

Комплексное развитие территории 630

В отношении территориальной зоны, для которой установлены виды разрешенного использования земельных участков и объектов капитального строительства с кодами 2.7.1, 3.2.2, 3.2.3, 3.3, 3.4, 3.4.1, 3.4.2, 3.4.3, 3.5, 3.5.1, 3.5.2, 3.6, 3.6.1, 3.6.2, 3.6.3, 3.7, 3.7.1, 3.7.2, 3.8, 3.8.1, 3.8.2, 4.1, 4.2, 4.3, 4.4, 4.5, 4.6, 4.7, 4.8.1, 4.9, 4.9.1.1, 4.9.1.3, 4.9.1.4, 4.10, 5.1.1, 5.1.2, 5.1.3, 5.1.4, 5.1.5, 5.1.6, 5.4, 5.5, 11.1, 11.2, 11.3, 12.0, 12.0.1, 12.0.2

Минимально допустимые уровни обеспеченности территории

Транспортная инфраструктура	В соответствии с нормативами		
		Наименование показателя (единицы измерения)	Общественные объекты
Коммунальная инфраструктура	Водопотребление	Усредненные расчетные показатели удельного водопотребления в сутки на 1 кв.м общей площади застройки (литр/(сутки * кв.м))	5
	Водоотведение	Коэффициент стока	0,7
		Объем поверхностных вод, поступающих на очистку (куб.м с 1 га территории)	60
	Теплоснабжение	Средний удельный показатель расхода тепла (отопление, вентиляция, горячее водоснабжение – среднечасовое, не более) (ккал/ (час * кв.м))	44,5 на 1 кв.м общей площади застройки
	Электроснабжение	Средний удельный показатель расхода электроэнергии на 1 кв.м общей площади застройки в функциональной зоне (не более) (кВт/ кв.м)	0,078

Максимально допустимые уровни территориальной доступности не нормируются

О внесении изменений в постановление Правительства Москвы от 28 марта 2017 г. № 120-ПП

Постановление Правительства Москвы от 6 июня 2023 года № 1025-ПП

В соответствии с Градостроительным кодексом Российской Федерации, Законом города Москвы от 25 июня 2008 г. № 28 «Градостроительный кодекс города Москвы», постановлениями Правительства Москвы от 7 апреля 2009 г. № 270-ПП «О создании Городской комиссии по вопросам градостроительства, землепользования и застройки при Правительстве Москвы и об утверждении положений Городской и окружной комиссиях по вопросам градостроительства, землепользования и застройки при Правительстве Москвы», от 22 марта 2022 г. № 438-ПП «О реализации положений пункта 2 статьи 7 Федерального закона от 14 марта 2022 г. № 58-ФЗ «О внесении изменений в отдельные законодательные акты Российской Федерации» **Правительство Москвы постановляет:**

1. Внести изменения в постановление Правительства Москвы от 28 марта 2017 г. № 120-ПП «Об утверждении правил землепользования и застройки города Москвы»:

1.1. Карту градостроительного зонирования «Границы территориальных зон и виды разрешенного использования земельных участков и объектов капитального строительства. Центральный административный округ города Москвы» раздела 1 книги 2 территориальной части правил землепользования и застройки приложения к постановлению дополнить изображением территориальной зоны согласно приложению 1 к настоящему постановлению.

1.2. Карту градостроительного зонирования «Границы территориальных зон, подзон территориальных зон и предельные параметры разрешенного строительства, реконструкции объектов капитального строительства. Центральный административный округ города Москвы» раздела 1 книги 2 территориальной части правил землепользования и застройки приложения к постановлению дополнить изображением территориальной зоны согласно приложению 2 к настоящему постановлению.

1.3. Раздел 2 книги 2 территориальной части правил землепользования и застройки приложения к постановлению дополнить подразделом в редакции согласно приложению 3 к настоящему постановлению.

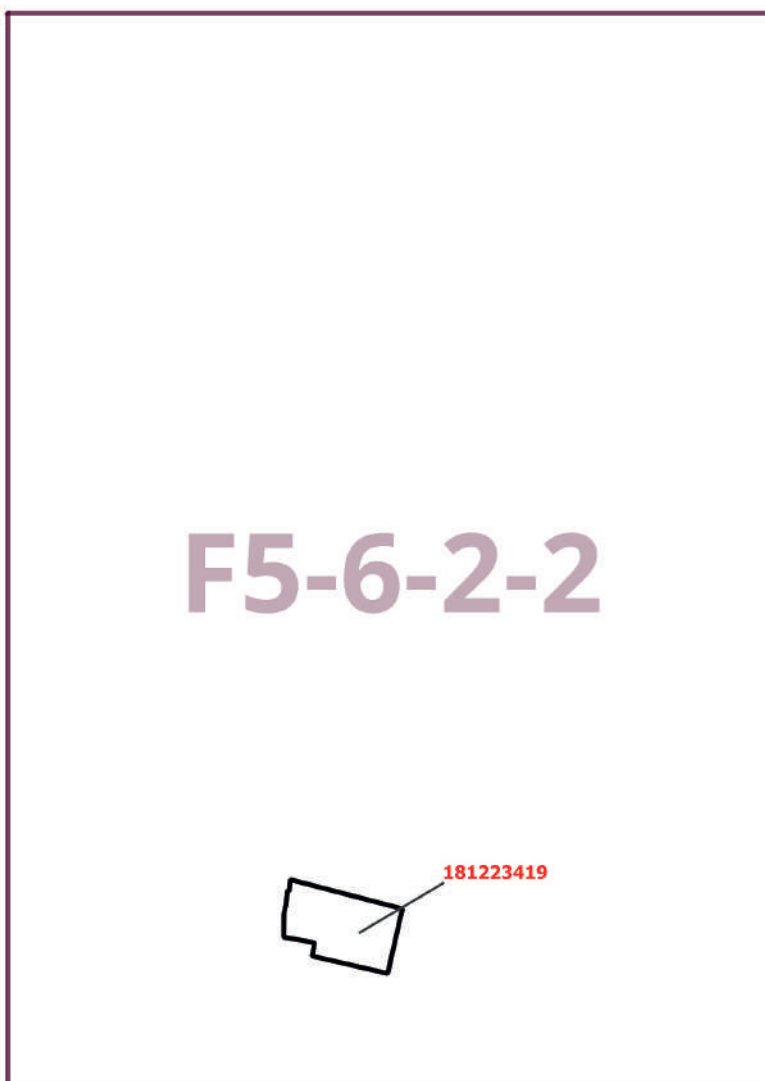
2. Контроль за выполнением настоящего постановления возложить а заместителя Мэра Москвы в Правительстве Москвы по вопросам градостроительной политики и строительства Бочкарева А.Ю.

Мэр Москвы **С.С.Собянин**

Приложение 1
к постановлению Правительства Москвы
от 6 июня 2023 г. № 1025-ПП

**Внесение изменения в приложение к постановлению Правительства Москвы
от 28 марта 2017 г. № 120-ПП**

Книга 2
Карта градостроительного зонирования
Границы территориальных зон и виды разрешенного использования
земельных участков и объектов капитального строительства
Центральный административный округ города Москвы



Приложение 2
к постановлению Правительства Москвы
от 6 июня 2023 г. № 1025-ПП

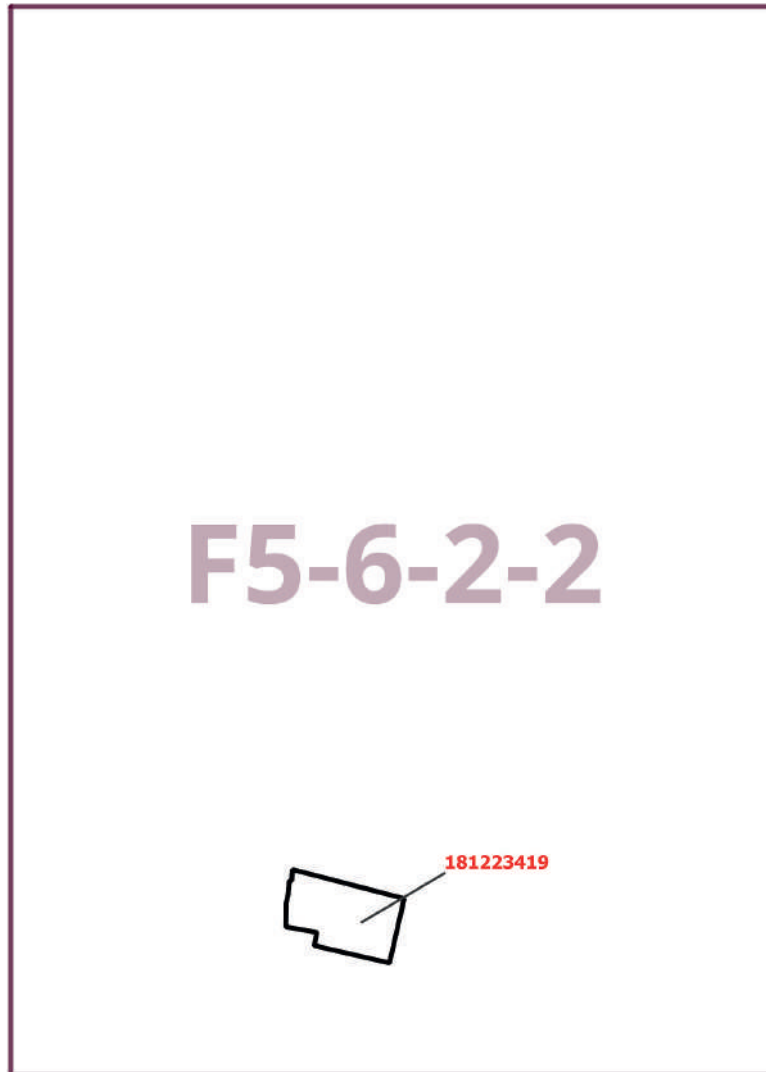
**Внесение изменения в приложение к постановлению Правительства Москвы
от 28 марта 2017 г. № 120-ПП**

Книга 2

Карта градостроительного зонирования

Границы территориальных зон, подзон территориальных зон и предельные параметры
разрешенного строительства, реконструкции объектов капитального строительства

Центральный административный округ города Москвы



Приложение 3
к постановлению Правительства Москвы
от 6 июня 2023 г. № 1025-ПП

Внесение изменения в приложение к постановлению Правительства Москвы от 28 марта 2017 г. № 120-ПП

Книга 2
Центральный административный округ города Москвы

Пункт 1194

Территориальная зона	181223419
Основные виды разрешенного использования	2.5. Среднеэтажная жилая застройка
Условно разрешенные виды использования	
Вспомогательные виды	
Максимальный процент застройки (%)	Не установлен
Высота застройки (м)	33
Плотность застройки (тыс.кв.м/га)	Не установлена
Минимальные и (или) максимальные размеры земельных участков (га)	
Иные показатели	Суммарная поэтажная площадь объекта в габаритах наружных стен – 9 350 кв.м

О внесении изменений в постановление Правительства Москвы от 28 марта 2017 г. № 120-ПП

Постановление Правительства Москвы от 6 июня 2023 года № 1026-ПП

В соответствии с Градостроительным кодексом Российской Федерации, Законом города Москвы от 25 июня 2008 г. № 28 «Градостроительный кодекс города Москвы», постановлениями Правительства Москвы от 7 апреля 2009 г. № 270-ПП «О создании Городской комиссии по вопросам градостроительства, землепользования и застройки при Правительстве Москвы и об утверждении положений о Городской и окружной комиссиях по вопросам градостроительства, землепользования и застройки при Правительстве Москвы», от 22 марта 2022 г. № 438-ПП «О реализации положений пункта 2 статьи 7 Федерального закона от 14 марта 2022 г. № 58-ФЗ «О внесении изменений в отдельные законодательные акты Российской Федерации» **Правительство Москвы постановляет:**

1. Внести изменения в постановление Правительства Москвы от 28 марта 2017 г. № 120-ПП «Об утверждении правил землепользования и застройки города Москвы»:

1.1. Карту градостроительного зонирования «Границы территориальных зон и виды разрешенного использования земельных участков и объектов капитального строительства. Поселение Внуковское города Москвы» раздела 1 книги 12 территориальной части правил землепользования и застройки приложения к постановлению

дополнить изображением территориальной зоны согласно приложению 1 к настоящему постановлению.

1.2. Карту градостроительного зонирования «Границы территориальных зон, подзон территориальных зон и предельные параметры разрешенного строительства, реконструкции объектов капитального строительства. Поселение Внуковское города Москвы» раздела 1 книги 12 территориальной части правил землепользования и застройки приложения к постановлению дополнить изображением территориальной зоны согласно приложению 2 к настоящему постановлению.

1.3. Подраздел 2.1 раздела 2 книги 12 территориальной части правил землепользования и застройки приложения к постановлению дополнить подразделом в редакции согласно приложению 3 к настоящему постановлению.

2. Контроль за выполнением настоящего постановления возложить на заместителя Мэра Москвы в Правительстве Москвы по вопросам градостроительной политики и строительства Бочкарева А.Ю.

Мэр Москвы **С.С.Собянин**

Приложение 1
к постановлению Правительства Москвы
от 6 июня 2023 г. № 1026-ПП

**Внесение изменения в приложение к постановлению Правительства Москвы
от 28 марта 2017 г. № 120-ПП**

Книга 12
Новомосковский административный округ города Москвы
Карта градостроительного зонирования
Границы территориальных зон и виды разрешенного использования
земельных участков и объектов капитального строительства
поселение Внуковское города Москвы



C7-8-2-3

Приложение 2
к постановлению Правительства Москвы
от 6 июня 2023 г. № 1026-ПП

Внесение изменения в приложение к постановлению Правительства Москвы
от 28 марта 2017 г. № 120-ПП

Книга 12

Новомосковский административный округ города Москвы

Карта градостроительного зонирования

Границы территориальных зон, подзон территориальных зон и предельные параметры разрешенного строительства, реконструкции объектов капитального строительства поселения Внуковское города Москвы



C7-8-2-3

Приложение 3
к постановлению Правительства Москвы
от 6 июня 2023 г. № 1026-ПП

Внесение изменения в приложение к постановлению Правительства Москвы от 28 марта 2017 г. № 120-ПП

Книга 12
Новомосковский административный округ города Москвы
2.1. на территории поселения Внуковское города Москвы

Пункт 67

Территориальная зона	229231106
Основные виды разрешенного использования	2.1. Для индивидуального жилищного строительства
Условно разрешенные виды использования	
Вспомогательные виды	
Максимальный процент застройки (%)	Не установлен
Высота застройки (м)	15
Плотность застройки (тыс.кв.м/га)	Не установлена
Минимальные и (или) максимальные размеры земельных участков (га)	
Иные показатели	Общая площадь объектов – 296,9 кв. м

О внесении изменений в постановление Правительства Москвы от 28 марта 2017 г. № 120-ПП

Постановление Правительства Москвы от 6 июня 2023 года № 1028-ПП

В соответствии с Градостроительным кодексом Российской Федерации, Законом города Москвы от 25 июня 2008 г. № 28 «Градостроительный кодекс города Москвы», постановлениями Правительства Москвы от 7 апреля 2009 г. № 270-ПП «О создании Городской комиссии по вопросам градостроительства, землепользования и застройки при Правительстве Москвы и об утверждении положений о Городской и окружной комиссиях по вопросам градостроительства, землепользования и застройки при Правительстве Москвы», от 22 марта 2022 г. № 438-ПП «О реализации положений пункта 2 статьи 7 Федерального закона от 14 марта 2022 г. № 58-ФЗ «О внесении изменений в отдельные законодательные акты Российской Федерации» **Правительство Москвы постановляет:**

1. Внести изменения в постановление Правительства Москвы от 28 марта 2017 г. № 120-ПП «Об утверждении правил землепользования и застройки города Москвы»:

1.1. Карту градостроительного зонирования «Границы территориальных зон и виды разрешенного использования земельных участков и объектов капитального строительства. Поселение Первомайское города Москвы» раздела 1 книги 13 территориальной части правил землепользования и застройки приложения к постановлению

дополнить изображением территориальной зоны согласно приложению 1 к настоящему постановлению.

1.2. Карту градостроительного зонирования «Границы территориальных зон, подзон территориальных зон и предельные параметры разрешенного строительства, реконструкции объектов капитального строительства. Поселение Первомайское города Москвы» раздела 1 книги 13 территориальной части правил землепользования и застройки приложения к постановлению дополнить изображением территориальной зоны согласно приложению 2 к настоящему постановлению.

1.3. Подраздел 2.7 раздела 2 книги 13 территориальной части правил землепользования и застройки приложения к постановлению дополнить подразделом в редакции согласно приложению 3 к настоящему постановлению.

2. Контроль за выполнением настоящего постановления возложить на заместителя Мэра Москвы в Правительстве Москвы по вопросам градостроительной политики и строительства Бочкарева А.Ю.

Мэр Москвы **С.С.Собянин**

Приложение 1
к постановлению Правительства Москвы
от 6 июня 2023 г. № 1028-ПП

Внесение изменения в приложение к постановлению Правительства Москвы
от 28 марта 2017 г. № 120-ПП

Книга 13
Троицкий административный округ города Москвы
Карта градостроительного зонирования
Границы территориальных зон и виды разрешенного использования
земельных участков и объектов капитального строительства
поселение Первомайское города Москвы

242231109

B9-2-3-2

Приложение 2
к постановлению Правительства Москвы
от 6 июня 2023 г. № 1028-ПП

**Внесение изменения в приложение к постановлению Правительства Москвы
от 28 марта 2017 г. № 120-ПП**

Книга 13
Троицкий административный округ города Москвы
Карта градостроительного зонирования
Границы территориальных зон, подзон территориальных зон и предельные параметры
разрешенного строительства, реконструкции объектов капитального строительства
поселение Первомайское города Москвы

242231109

B9-2-3-2

Приложение 3
к постановлению Правительства Москвы
от 6 июня 2023 г. № 1028-ПП

**Внесение изменения в приложение к постановлению Правительства Москвы
от 28 марта 2017 г. № 120-ПП**

Книга 13
Троицкий административный округ города Москвы
2.7. на территории поселения Первомайское города Москвы

Пункт 189

Территориальная зона	242231109
Основные виды разрешенного использования	2.1. Для индивидуального жилищного строительства
Условно разрешенные виды использования	
Вспомогательные виды	
Максимальный процент застройки (%)	Не установлен
Высота застройки (м)	15
Плотность застройки (тыс.кв.м/га)	Не установлена
Минимальные и (или) максимальные размеры земельных участков (га)	
Иные показатели	Общая площадь объекта — 230,3 кв.м

О внесении изменений в постановление Правительства Москвы от 28 марта 2017 г. № 120-ПП

Постановление Правительства Москвы от 6 июня 2023 года № 1030-ПП

В соответствии с Градостроительным кодексом Российской Федерации, Законом города Москвы от 25 июня 2008 г. № 28 «Градостроительный кодекс города Москвы», постановлениями Правительства Москвы от 7 апреля 2009 г. № 270-ПП «О создании Городской комиссии по вопросам градостроительства, землепользования и застройки при Правительстве Москвы и об утверждении положений о Городской и окружной комиссиях по вопросам градостроительства, землепользования и застройки при Правительстве Москвы», от 22 марта 2022 г. № 438-ПП «О реализации положений пункта 2 статьи 7 Федерального закона от 14 марта 2022 г. № 58-ФЗ «О внесении изменений в отдельные законодательные акты Российской Федерации» **Правительство Москвы постановляет:**

1. Внести изменения в постановление Правительства Москвы от 28 марта 2017 г. № 120-ПП «Об утверждении правил землепользования и застройки города Москвы»:

1.1. Карту градостроительного зонирования «Границы территориальных зон и виды разрешенного использования земельных участков и объектов капитального строительства. Северо-Восточный административный округ города Москвы» раздела 1 книги 4 территориальной части правил землепользования и застройки приложения к постановлению дополнить изображением территориальной зоны согласно приложению 1 к настоящему постановлению.

1.2. Карту градостроительного зонирования «Границы территориальных зон, подзон территориальных зон и предельные параметры разрешенного строительства, реконструкции объектов капитального строительства. Северо-Восточный административный округ города Москвы» раздела 1 книги 4 территориальной части правил землепользования и застройки приложения к постановлению дополнить изображением территориальной зоны согласно приложению 2 к настоящему постановлению.

1.3. Раздел 2 книги 4 территориальной части правил землепользования и застройки приложения к постановлению дополнить подразделом в редакции согласно приложению 3 к настоящему постановлению.

1.4. Изображение территории на карте градостроительного зонирования «Территории, в границах которых предусматривается осуществление деятельности по комплексному развитию территории» раздела 1 книги 14 территориальной части правил землепользования и застройки приложения к постановлению изменить согласно приложению 4 к настоящему постановлению.

2. Контроль за выполнением настоящего постановления возложить на заместителя Мэра Москвы в Правительстве Москвы по вопросам градостроительной политики и строительства Бочкарева А.Ю.

Мэр Москвы **С.С.Собянин**

Приложение 1
к постановлению Правительства Москвы
от 6 июня 2023 г. № 1030-ПП

**Внесение изменения в приложение к постановлению Правительства Москвы
от 28 марта 2017 г. № 120-ПП**

Книга 4
Карта градостроительного зонирования
Границы территориальных зон и виды разрешенного использования
земельных участков и объектов капитального строительства
Северо-Восточный административный округ города Москвы

H4-1-2-1



Приложение 2
к постановлению Правительства Москвы
от 6 июня 2023 г. № 1030-ПП

**Внесение изменения в приложение к постановлению Правительства Москвы
от 28 марта 2017 г. № 120-ПП**

Книга 4

Карта градостроительного зонирования

Границы территориальных зон, подзон территориальных зон и предельные параметры
разрешенного строительства, реконструкции объектов капитального строительства
Северо-Восточный административный округ города Москвы

Н4-1-2-1



Приложение 3
к постановлению Правительства Москвы
от 6 июня 2023 г. № 1030-ПП

**Внесение изменения в приложение к постановлению Правительства Москвы
от 28 марта 2017 г. № 120-ПП**

Книга 4
Северо-Восточный административный округ города Москвы

Пункт 607

Территориальная зона	225231135
Основные виды разрешенного использования	4.9.1.1. Заправка транспортных средств. 4.9.1.3. Автомобильные мойки. 4.9.1.4. Ремонт автомобилей
Условно разрешенные виды использования	
Вспомогательные виды	
Максимальный процент застройки (%)	Не установлен
Высота застройки (м)	15
Плотность застройки (тыс.кв.м/га)	Не установлена
Минимальные и (или) максимальные размеры земельных участков (га)	
Иные показатели	Общая площадь объекта до 1 000 кв.м

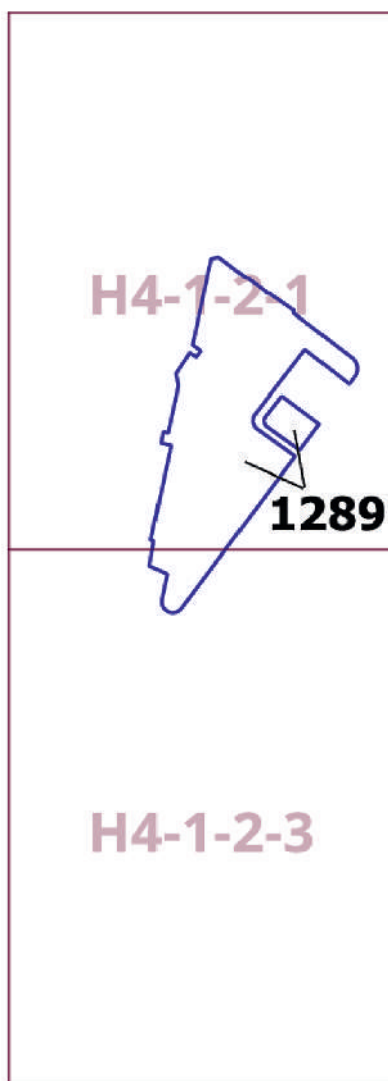
Приложение 4
к постановлению Правительства Москвы
от 6 июня 2023 г. № 1030-ПП

**Внесение изменения в приложение к постановлению Правительства Москвы
от 28 марта 2017 г. № 120-ПП**

Книга 14

Карта градостроительного зонирования

Территории, в границах которых предусматривается осуществление
деятельности по комплексному развитию территории



О внесении изменений в постановление Правительства Москвы от 28 марта 2017 г. № 120-ПП

Постановление Правительства Москвы от 6 июня 2023 года № 1031-ПП

В соответствии с Градостроительным кодексом Российской Федерации, Законом города Москвы от 25 июня 2008 г. № 28 «Градостроительный кодекс города Москвы», постановлениями Правительства Москвы от 7 апреля 2009 г. № 270-ПП «О создании Городской комиссии по вопросам градостроительства, землепользования и застройки при Правительстве Москвы и об утверждении положений о Городской и окружной комиссиях по вопросам градостроительства, землепользования и застройки при Правительстве Москвы», от 22 марта 2022 г. № 438-ПП «О реализации положений пункта 2 статьи 7 Федерального закона от 14 марта 2022 г. № 58-ФЗ «О внесении изменений в отдельные законодательные акты Российской Федерации» **Правительство Москвы постановляет:**

1. Внести изменения в постановление Правительства Москвы от 28 марта 2017 г. № 120-ПП «Об утверждении правил землепользования и застройки города Москвы»:

1.1. Карту градостроительного зонирования «Границы территориальных зон и виды разрешенного использования земельных участков и объектов капитального строительства. Восточный административный округ города Москвы» раздела 1 книги 5 территориальной части правил землепользования и застройки приложения к постановлению дополнить изображением территориальной зоны согласно приложению 1 к настоящему постановлению.

1.2. Карту градостроительного зонирования «Границы территориальных зон, подзон территориальных зон и предельные параметры разрешенного строительства, реконструкции объектов капитального строительства. Восточный административный округ города Москвы» раздела 1 книги 5 территориальной части правил землепользования и застройки приложения к постановлению дополнить изображением территориальной зоны согласно приложению 2 к настоящему постановлению.

1.3. Раздел 2 книги 5 территориальной части правил землепользования и застройки приложения к постановлению дополнить подразделом в редакции согласно приложению 3 к настоящему постановлению.

1.4. Изображение территории на карте градостроительного зонирования «Территории, в границах которых предусматривается осуществление деятельности по комплексному развитию территории» раздела 1 книги 14 территориальной части правил землепользования и застройки приложения к постановлению изменить согласно приложению 4 к настоящему постановлению.


2. Контроль за выполнением настоящего постановления возложить на заместителя Мэра Москвы в Правительстве Москвы по вопросам градостроительной политики и строительства Бочкарева А.Ю.

Мэр Москвы **С.С.Собянин**

Приложение 1
к постановлению Правительства Москвы
от 6 июня 2023 г. № 1031-ПП

**Внесение изменения в приложение к постановлению Правительства Москвы
от 28 марта 2017 г. № 120-ПП**

Книга 5
Карта градостроительного зонирования
Границы территориальных зон и виды разрешенного использования
земельных участков и объектов капитального строительства
Восточный административный округ города Москвы



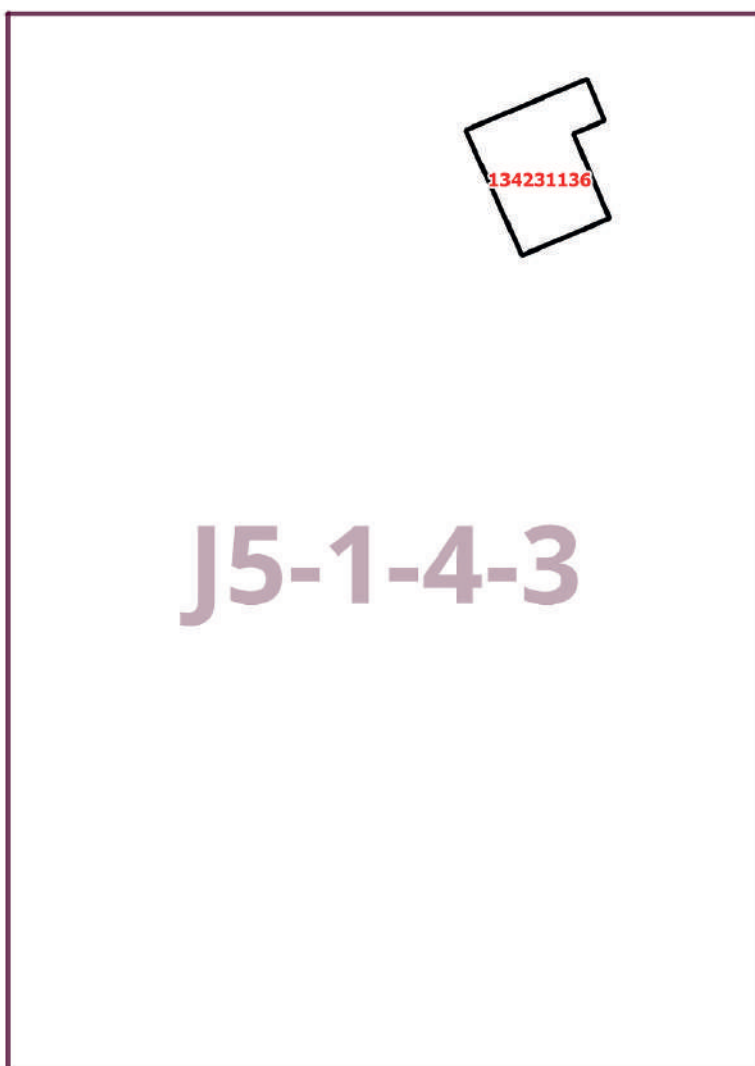
Приложение 2
к постановлению Правительства Москвы
от 6 июня 2023 г. № 1031-ПП

Внесение изменения в приложение к постановлению Правительства Москвы
от 28 марта 2017 г. № 120-ПП

Книга 5

Карта градостроительного зонирования

Границы территориальных зон, подзон территориальных зон и предельные параметры
разрешенного строительства, реконструкции объектов капитального строительства
Восточный административный округ города Москвы



Приложение 3
к постановлению Правительства Москвы
от 6 июня 2023 г. № 1031-ПП

**Внесение изменения в приложение к постановлению Правительства Москвы
от 28 марта 2017 г. № 120-ПП**

Книга 5
Восточный административный округ города Москвы

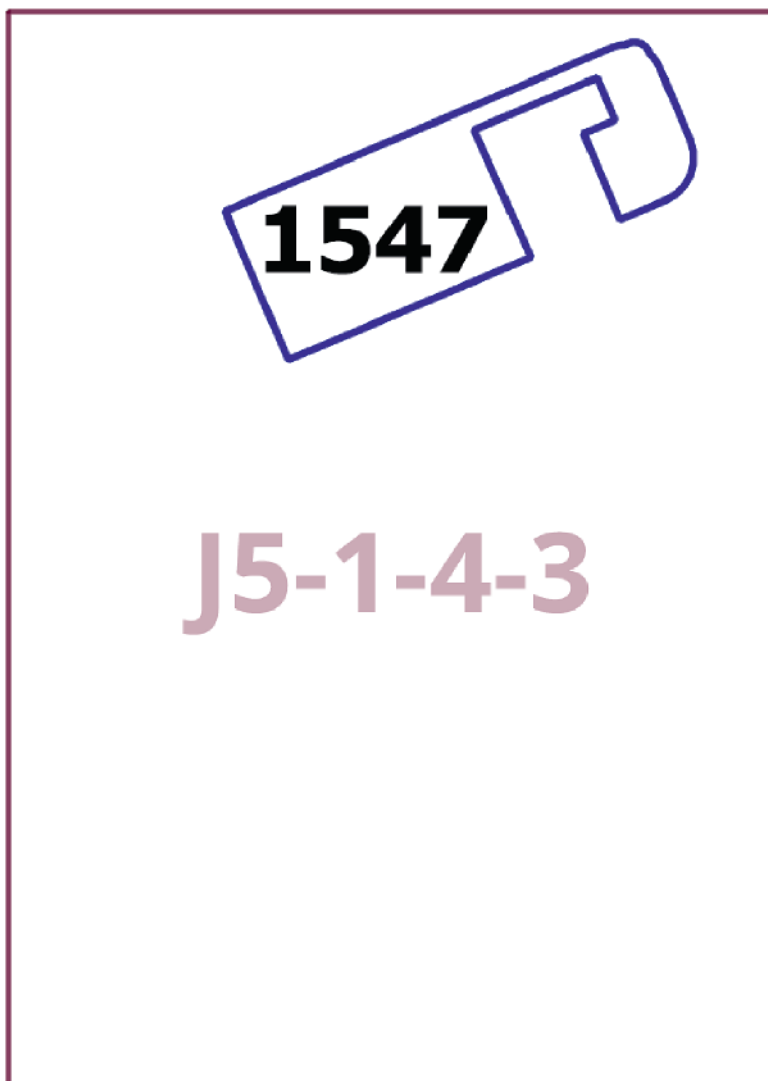
Пункт 568

Территориальная зона	134231136
Основные виды разрешенного использования	4.9.1.1. Заправка транспортных средств. 4.9.1.3. Автомобильные мойки. 4.9.1.4. Ремонт автомобилей
Условно разрешенные виды использования	
Вспомогательные виды	
Максимальный процент застройки (%)	Не установлен
Высота застройки (м)	15
Плотность застройки (тыс.кв.м/га)	Не установлена
Минимальные и (или) максимальные размеры земельных участков (га)	
Иные показатели	Общая площадь объекта до 1000 кв.м

Приложение 4
к постановлению Правительства Москвы
от 6 июня 2023 г. № 1031-ПП

**Внесение изменения в приложение к постановлению Правительства Москвы
от 28 марта 2017 г. № 120-ПП**

Книга 14
Карта градостроительного зонирования
Территории, в границах которых предусматривается осуществление
деятельности по комплексному развитию территории



О внесении изменений в постановление Правительства Москвы от 28 марта 2017 г. № 120-ПП

Постановление Правительства Москвы от 6 июня 2023 года № 1032-ПП

В соответствии с Градостроительным кодексом Российской Федерации, Законом города Москвы от 25 июня 2008 г. № 28 «Градостроительный кодекс города Москвы», постановлениями Правительства Москвы от 7 апреля 2009 г. № 270-ПП «О создании Городской комиссии по вопросам градостроительства, землепользования и застройки при Правительстве Москвы и об утверждении положений о Городской и окружной комиссиях по вопросам градостроительства, землепользования и застройки при Правительстве Москвы», от 22 марта 2022 г. № 438-ПП «О реализации положений пункта 2 статьи 7 Федерального закона от 14 марта 2022 г. № 58-ФЗ «О внесении изменений в отдельные законодательные акты Российской Федерации» **Правительство Москвы постановляет:**

1. Внести изменения в постановление Правительства Москвы от 28 марта 2017 г. № 120-ПП «Об утверждении правил землепользования и застройки города Москвы»:

1.1. Карту градостроительного зонирования «Границы территориальных зон и виды разрешенного использования земельных участков и объектов капитального строительства. Южный административный округ города Москвы» раздела 1 книги 7 территориальной части правил землепользования и застройки приложения к постановлению дополнить изображением территориальной зоны согласно приложению 1 к настоящему постановлению.

1.2. Карту градостроительного зонирования «Границы территориальных зон, подзон территориальных зон и предельные параметры разрешенного строительства, реконструкции объектов капитального строительства. Южный административный округ города Москвы» раздела 1 книги 7 территориальной части правил землепользования и застройки приложения к постановлению дополнить изображением территориальной зоны согласно приложению 2 к настоящему постановлению.

1.3. Изображение территории на карте градостроительного зонирования «Территории, в границах которых предусматривается осуществление деятельности по комплексному развитию территории» раздела 1 книги 14 территориальной части правил землепользования и застройки приложения к постановлению изменить согласно приложению 3 к настоящему постановлению.

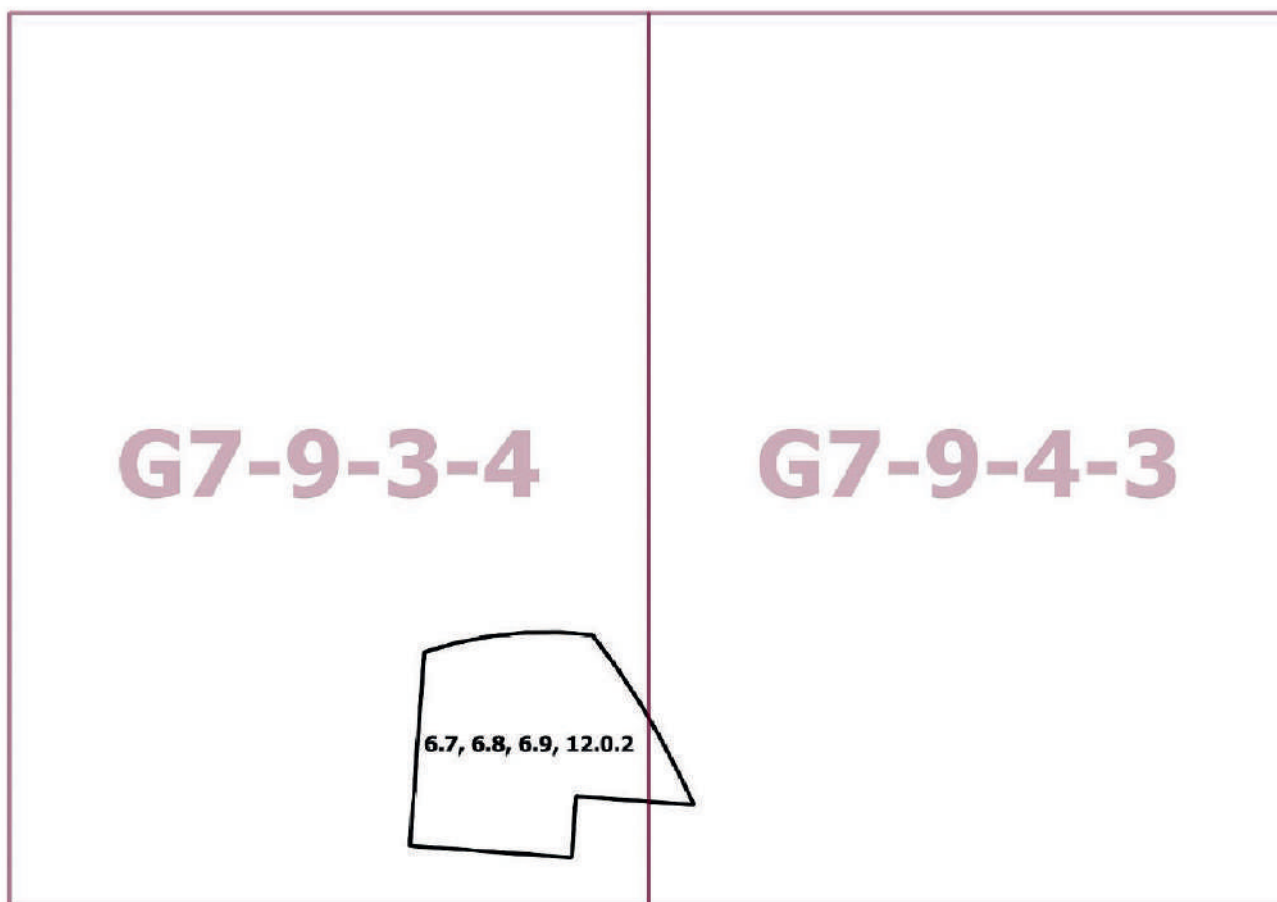
2. Контроль за выполнением настоящего постановления возложить на заместителя Мэра Москвы в Правительстве Москвы по вопросам градостроительной политики и строительства Бочкарева А.Ю.

Мэр Москвы **С.С.Собянин**

Приложение 1
к постановлению Правительства Москвы
от 6 июня 2023 г. № 1032-ПП

**Внесение изменения в приложение к постановлению Правительства Москвы
от 28 марта 2017 г. № 120-ПП**

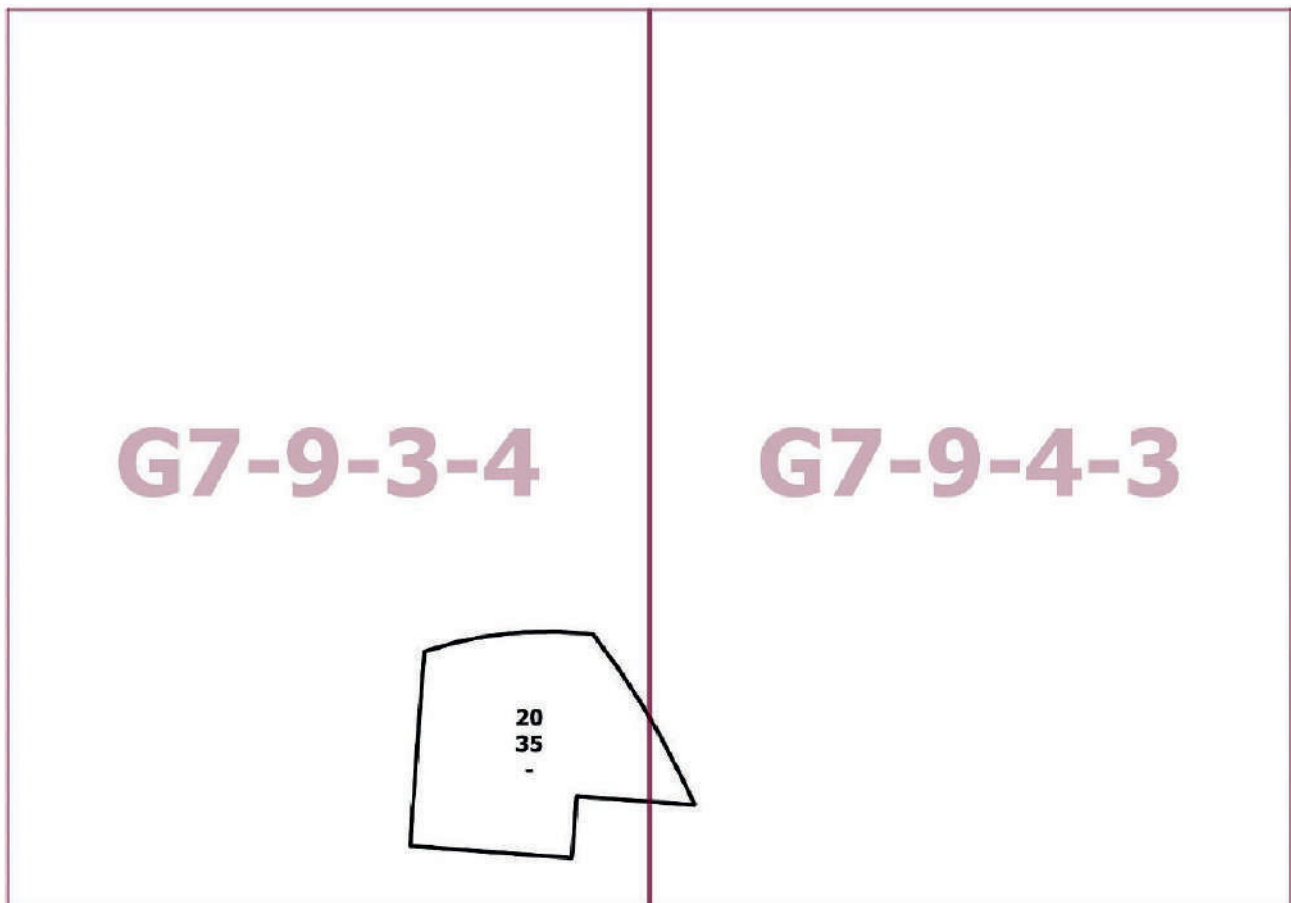
Книга 7
Карта градостроительного зонирования
Границы территориальных зон и виды разрешенного использования
земельных участков и объектов капитального строительства
Южный административный округ города Москвы



Приложение 2
к постановлению Правительства Москвы
от 6 июня 2023 г. № 1032-ПП

**Внесение изменения в приложение к постановлению Правительства Москвы
от 28 марта 2017 г. № 120-ПП**

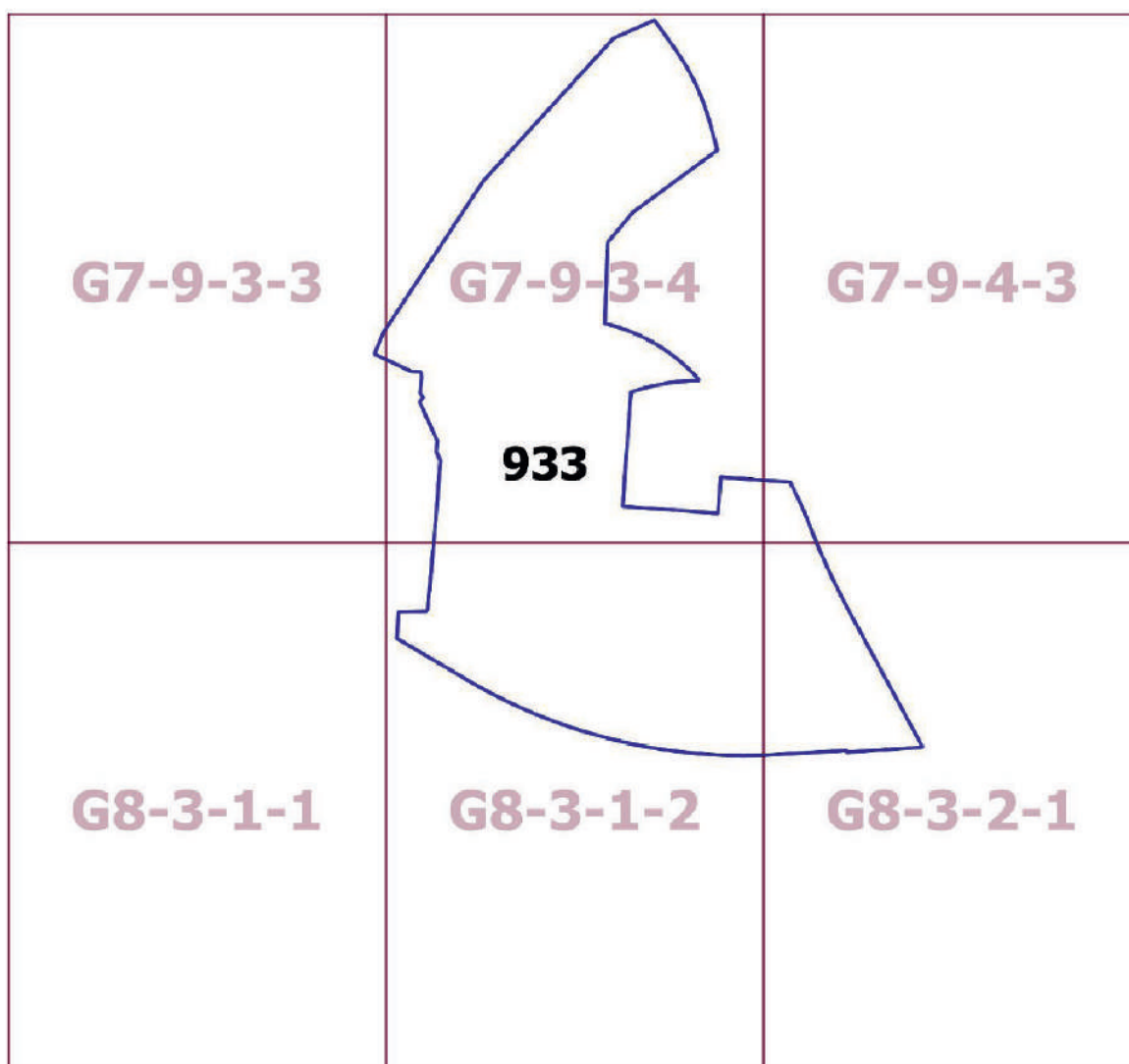
Книга 7
Карта градостроительного зонирования
Границы территориальных зон, подзон территориальных зон и предельные параметры
разрешенного строительства, реконструкции объектов капитального строительства
Южный административный округ города Москвы



Приложение 3
к постановлению Правительства Москвы
от 6 июня 2023 г. № 1032-ПП

**Внесение изменения в приложение к постановлению Правительства Москвы
от 28 марта 2017 г. № 120-ПП**

Книга 14
Карта градостроительного зонирования
Территории, в границах которых предусматривается осуществление
деятельности по комплексному развитию территории



О внесении изменений в постановление Правительства Москвы от 28 марта 2017 г. № 120-ПП

Постановление Правительства Москвы от 6 июня 2023 года № 1033-ПП

В соответствии с Градостроительным кодексом Российской Федерации, Законом города Москвы от 25 июня 2008 г. № 28 «Градостроительный кодекс города Москвы», постановлениями Правительства Москвы от 7 апреля 2009 г. № 270-ПП «О создании Городской комиссии по вопросам градостроительства, землепользования и застройки при Правительстве Москвы и об утверждении положений о Городской и окружной комиссиях по вопросам градостроительства, землепользования и застройки при Правительстве Москвы», от 22 марта 2022 г. № 438-ПП «О реализации положений пункта 2 статьи 7 Федерального закона от 14 марта 2022 г. № 58-ФЗ «О внесении изменений в отдельные законодательные акты Российской Федерации» **Правительство Москвы постановляет:**

1. Внести изменения в постановление Правительства Москвы от 28 марта 2017 г. № 120-ПП «Об утверждении правил землепользования и застройки города Москвы»:

1.1. Карту градостроительного зонирования «Границы территориальных зон и виды разрешенного использования земельных участков и объектов капитального строительства. Западный административный округ города Москвы» раздела 1 книги 9 территориальной части правил землепользования и застройки приложения к постановлению дополнить изображением территориальной зоны согласно приложению 1 к настоящему постановлению.

1.2. Карту градостроительного зонирования «Границы территориальных зон, подзон территориальных зон и предельные параметры разрешенного строительства, реконструкции объектов капитального строительства. Западный административный округ города Москвы» раздела 1 книги 9 территориальной части правил землепользования и застройки приложения к постановлению дополнить изображением территориальной зоны согласно приложению 2 к настоящему постановлению.

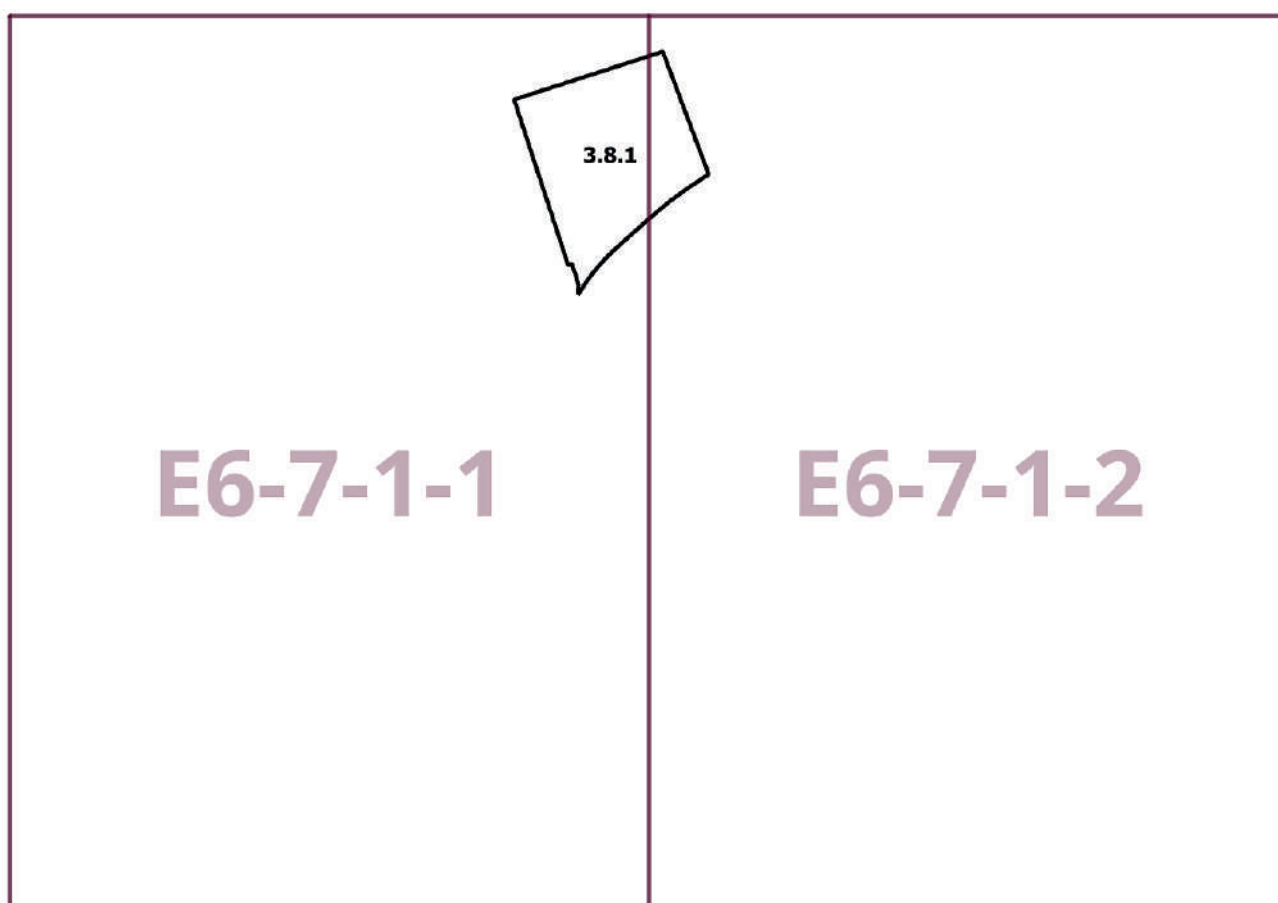
2. Контроль за выполнением настоящего постановления возложить на заместителя Мэра Москвы в Правительстве Москвы по вопросам градостроительной политики и строительства Бочкарева А.Ю.

Мэр Москвы **С.С.Собянин**

Приложение 1
к постановлению Правительства Москвы
от 6 июня 2023 г. № 1033-ПП

**Внесение изменения в приложение к постановлению Правительства Москвы
от 28 марта 2017 г. № 120-ПП**

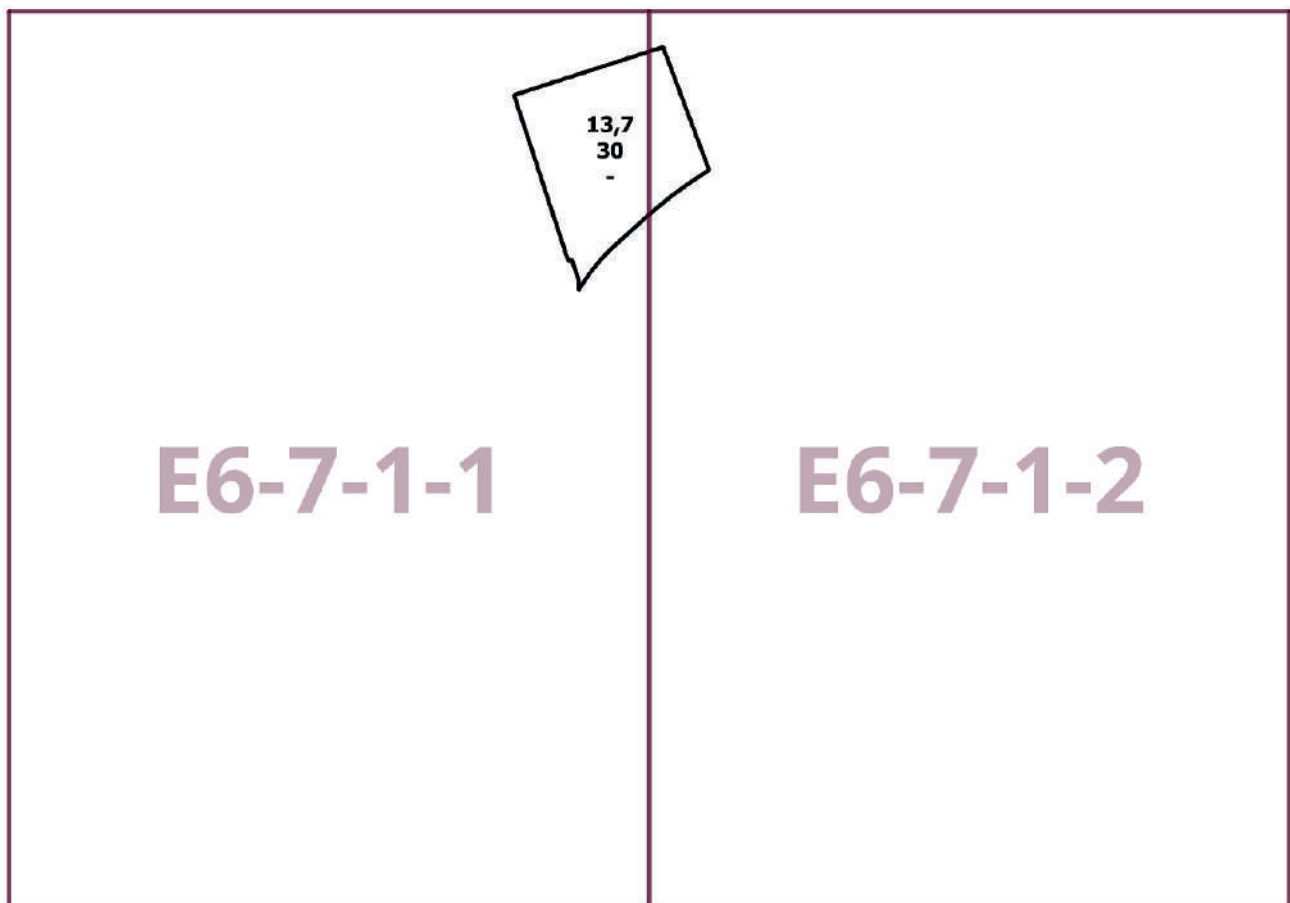
Книга 9
Карта градостроительного зонирования
Границы территориальных зон и виды разрешенного использования
земельных участков и объектов капитального строительства
Западный административный округ города Москвы



Приложение 2
к постановлению Правительства Москвы
от 6 июня 2023 г. № 1033-ПП

**Внесение изменения в приложение к постановлению Правительства Москвы
от 28 марта 2017 г. № 120-ПП**

Книга 9
Карта градостроительного зонирования
Границы территориальных зон, подзон территориальных зон и предельные параметры
разрешенного строительства, реконструкции объектов капитального строительства
Западный административный округ города Москвы



О внесении изменений в постановление Правительства Москвы от 28 марта 2017 г. № 120-ПП

Постановление Правительства Москвы от 6 июня 2023 года № 1034-ПП

В соответствии с Градостроительным кодексом Российской Федерации, Законом города Москвы от 25 июня 2008 г. № 28 «Градостроительный кодекс города Москвы», постановлениями Правительства Москвы от 7 апреля 2009 г. № 270-ПП «О создании Городской комиссии по вопросам градостроительства, землепользования и застройки при Правительстве Москвы и об утверждении положений о Городской и окружной комиссиях по вопросам градостроительства, землепользования и застройки при Правительстве Москвы», от 22 марта 2022 г. № 438-ПП «О реализации положений пункта 2 статьи 7 Федерального закона от 14 марта 2022 г. № 58-ФЗ «О внесении изменений в отдельные законодательные акты Российской Федерации» **Правительство Москвы постановляет:**

1. Внести изменения в постановление Правительства Москвы от 28 марта 2017 г. № 120-ПП «Об утверждении правил землепользования и застройки города Москвы»:

1.1. Карту градостроительного зонирования «Границы территориальных зон и виды разрешенного использования земельных участков и объектов капитального строительства. Поселение Щаповское города Москвы» раздела 1 книги 13 территориальной части правил землепользования и застройки приложения к постановлению дополнить изображением территориальной зоны согласно приложению 1 к настоящему постановлению.

1.2. Карту градостроительного зонирования «Границы территориальных зон, подзон территориальных зон и предельные параметры разрешенного строительства, реконструкции объектов капитального строительства. Поселение Щаповское города Москвы» раздела 1 книги 13 территориальной части правил землепользования и застройки приложения к постановлению дополнить изображением территориальной зоны согласно приложению 2 к настоящему постановлению.

1.3. Изображение территории на карте градостроительного зонирования «Территории, в границах которых предусматривается осуществление деятельности по комплексному развитию территории» раздела 1 книги 14 территориальной части правил землепользования и застройки приложения к постановлению изменить согласно приложению 3 к настоящему постановлению.

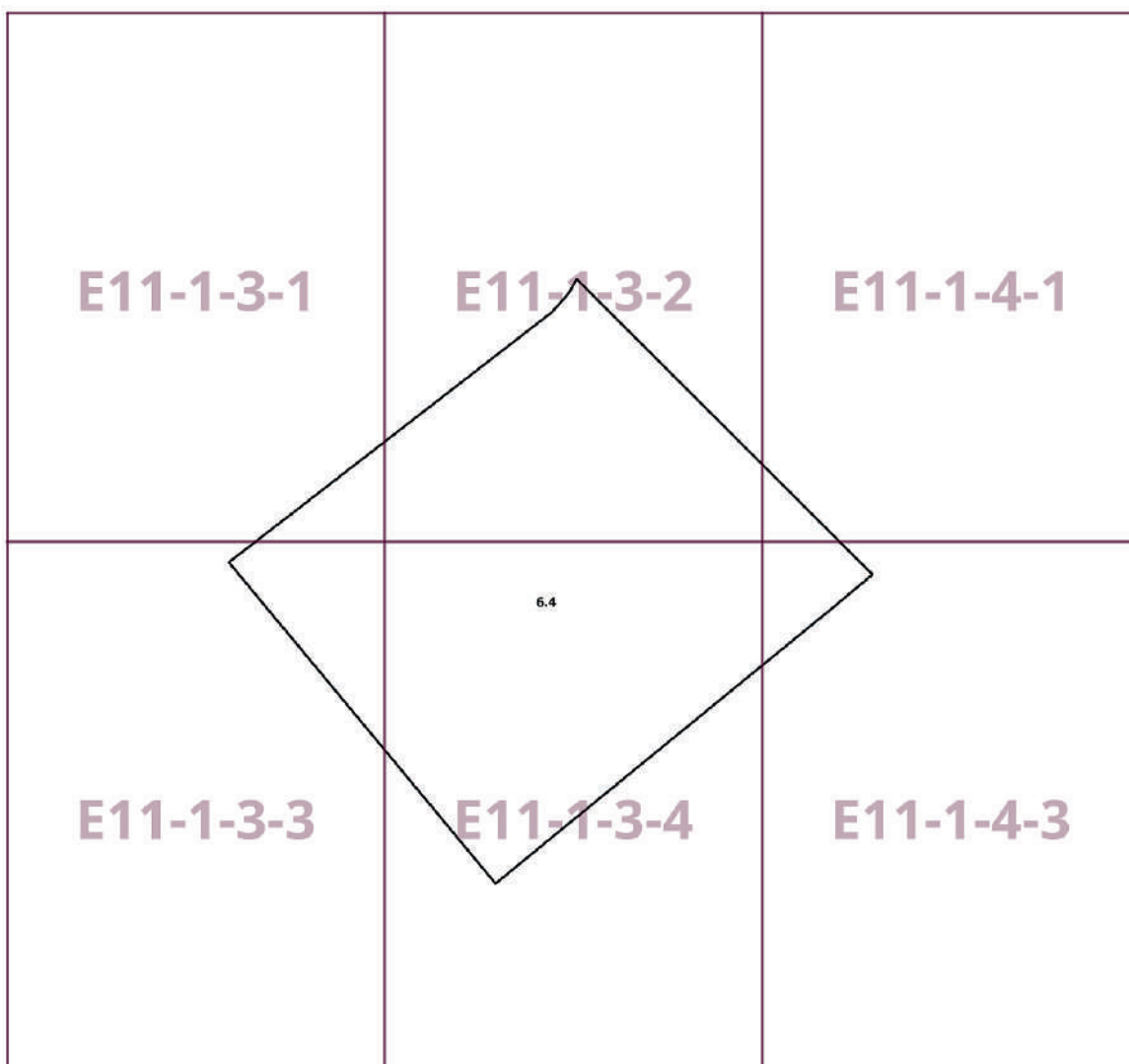
2. Контроль за выполнением настоящего постановления возложить на заместителя Мэра Москвы в Правительстве Москвы по вопросам градостроительной политики и строительства Бочкарева А.Ю.

Мэр Москвы **С.С.Собянин**

Приложение 1
к постановлению Правительства Москвы
от 6 июня 2023 г. № 1034-ПП

**Внесение изменения в приложение к постановлению Правительства Москвы
от 28 марта 2017 г. № 120-ПП**

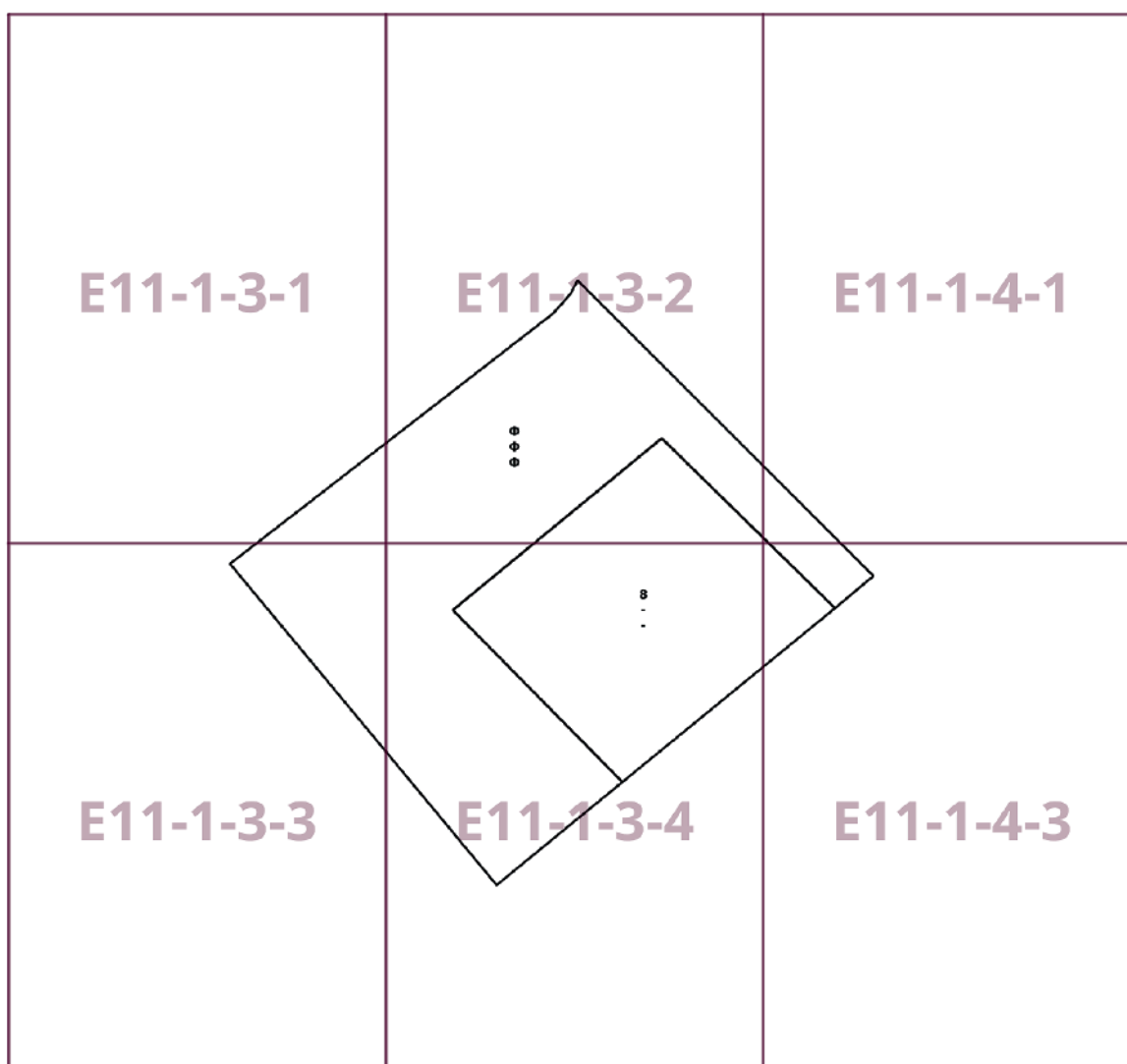
Книга 13
Троицкий административный округ города Москвы
Карта градостроительного зонирования
Границы территориальных зон и виды разрешенного использования
земельных участков и объектов капитального строительства
поселение Щаповское города Москвы



Приложение 2
к постановлению Правительства Москвы
от 6 июня 2023 г. № 1034-ПП

**Внесение изменения в приложение к постановлению Правительства Москвы
от 28 марта 2017 г. № 120-ПП**

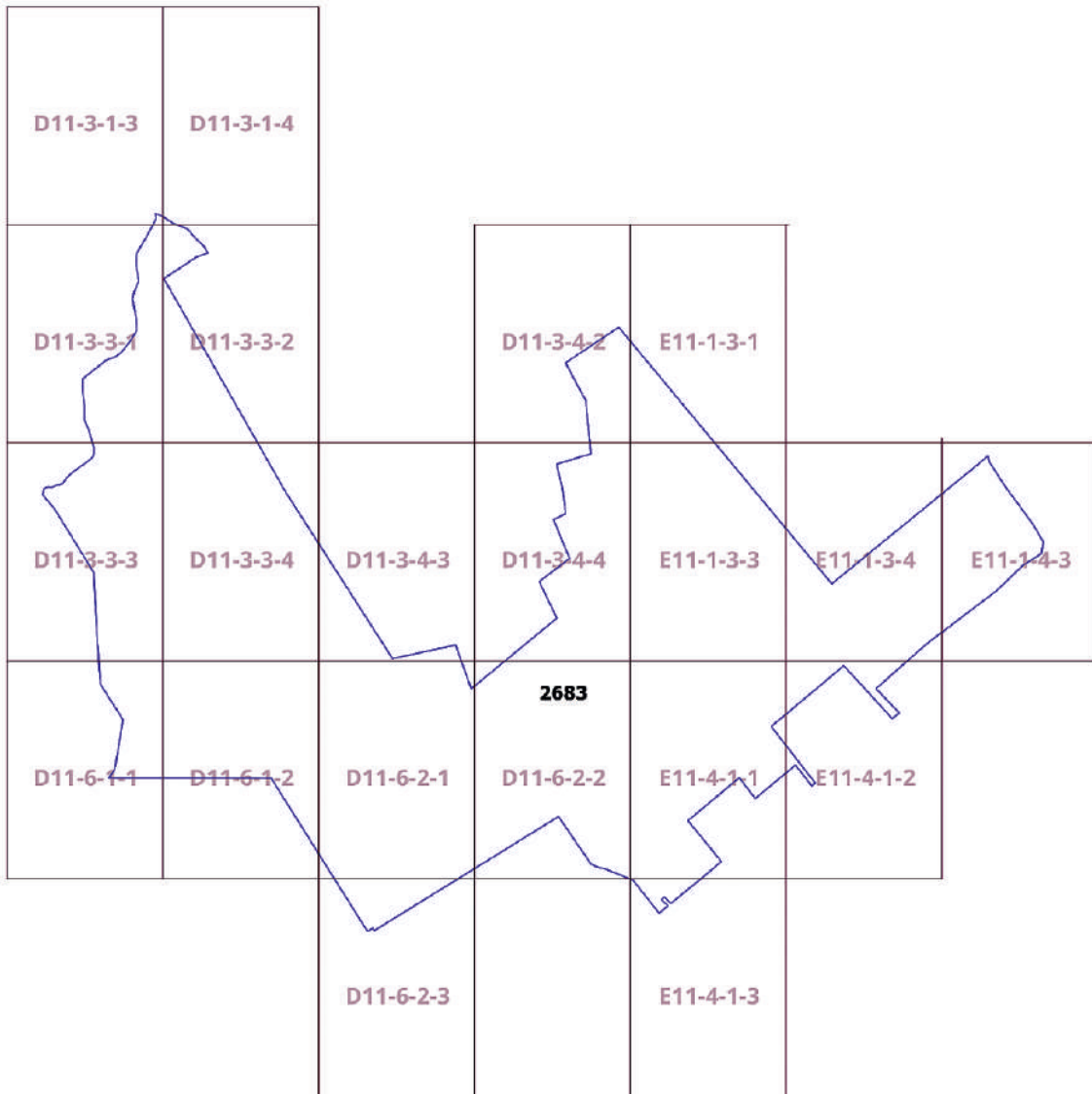
Книга 13
Троицкий административный округ города Москвы
Карта градостроительного зонирования
Границы территориальных зон, подзон территориальных зон и предельные параметры
разрешенного строительства, реконструкции объектов капитального строительства
поселение Щаповское города Москвы



Приложение 3
к постановлению Правительства Москвы
от 6 июня 2023 г. № 1034-ПП

Внесение изменения в приложение к постановлению Правительства Москвы
от 28 марта 2017 г. № 120-ПП

Книга 14
Карта градостроительного зонирования
Территории, в границах которых предусматривается осуществление
деятельности по комплексному развитию территории



О внесении изменения в постановление Правительства Москвы от 28 марта 2017 г. № 120-ПП

Постановление Правительства Москвы от 6 июня 2023 года № 1035-ПП

В соответствии с Градостроительным кодексом Российской Федерации, Законом города Москвы от 25 июня 2008 г. № 28 «Градостроительный кодекс города Москвы», постановлениями Правительства Москвы от 7 апреля 2009 г. № 270-ПП «О создании Городской комиссии по вопросам градостроительства, землепользования и застройки при Правительстве Москвы и об утверждении положений о Городской и окружной комиссиях по вопросам градостроительства, землепользования и застройки при Правительстве Москвы», от 22 марта 2022 г. № 438-ПП «О реализации положений пункта 2 статьи 7 Федерального закона от 14 марта 2022 г. № 58-ФЗ «О внесении изменений в отдельные законодательные акты Российской Федерации» **Правительство Москвы постановляет:**

1. Внести изменение в постановление Правительства Москвы от 28 марта 2017 г. № 120-ПП «Об утверждении правил землепользования и застройки города Москвы», изменив изображение территориальной зоны на карте градостроительного зонирования «Границы территориальных зон и виды разрешенного использования земельных участков и объектов капитального строительства. Северный административный округ города Москвы» раздела 1 книги 3 территориальной части правил землепользования и застройки приложения к постановлению согласно приложению к настоящему постановлению.

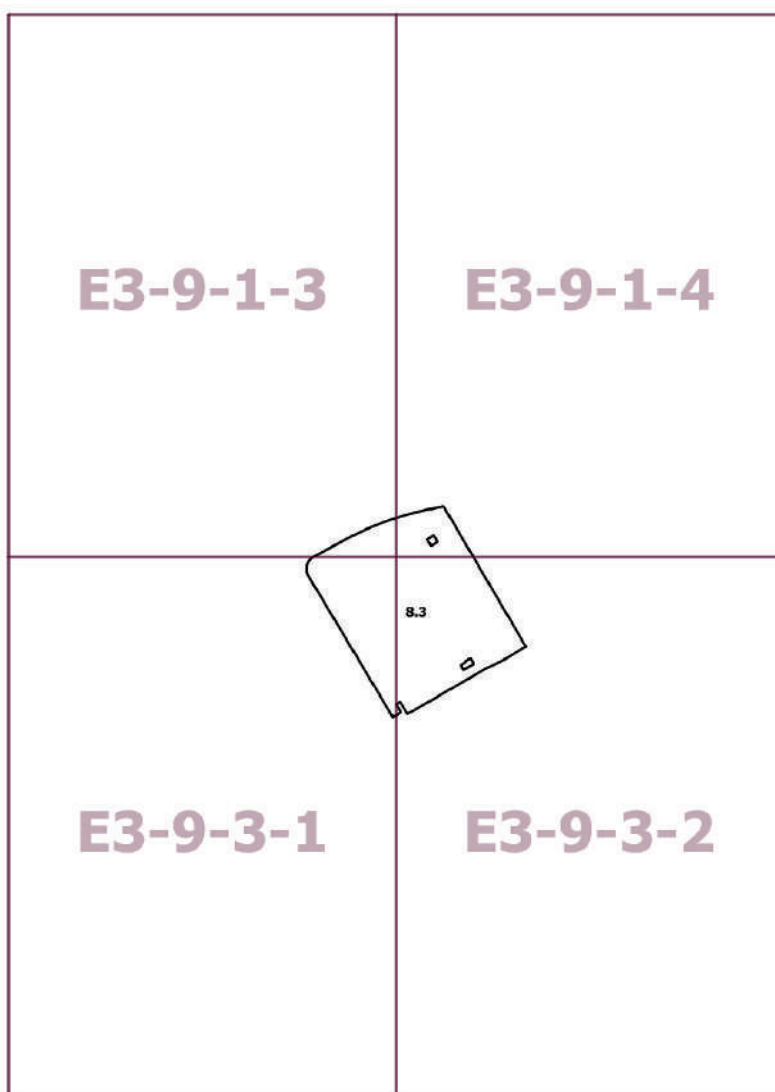
2. Контроль за выполнением настоящего постановления возложить на заместителя Мэра Москвы в Правительстве Москвы по вопросам градостроительной политики и строительства Бочкарева А.Ю.

Мэр Москвы **С.С.Собянин**

Приложение
к постановлению Правительства Москвы
от 6 июня 2023 г. № 1035-ПП

**Внесение изменения в приложение к постановлению Правительства Москвы
от 28 марта 2017 г. № 120-ПП**

Книга 3
Карта градостроительного зонирования
Границы территориальных зон и виды разрешенного использования
земельных участков и объектов капитального строительства
Северный административный округ города Москвы



О внесении изменений в постановление Правительства Москвы от 28 марта 2017 г. № 120-ПП

Постановление Правительства Москвы от 6 июня 2023 года № 1036-ПП

В соответствии с Градостроительным кодексом Российской Федерации, Законом города Москвы от 25 июня 2008 г. № 28 «Градостроительный кодекс города Москвы», постановлением Правительства Москвы от 7 апреля 2009 г. № 270-ПП «О создании Городской комиссии по вопросам градостроительства, землепользования и застройки при Правительстве Москвы и об утверждении положений о Городской и окружной комиссиях по вопросам градостроительства, землепользования и застройки при Правительстве Москвы» **Правительство Москвы постановляет:**

1. Внести изменения в постановление Правительства Москвы от 28 марта 2017 г. № 120-ПП «Об утверждении правил землепользования и застройки города Москвы»:

1.1. Карту градостроительного зонирования «Границы территориальных зон и виды разрешенного использования земельных участков и объектов капитального строительства. Южный административный округ города Москвы» раздела 1 книги 7 территориальной части правил землепользования и застройки приложения к постановлению дополнить изображением территориальной зоны согласно приложению 1 к настоящему постановлению.

1.2. Карту градостроительного зонирования «Границы территориальных зон, подзон территориальных зон и предельные параметры разрешенного строительства, реконструкции объектов капитального строительства. Южный административный округ города Москвы» раздела 1 книги 7 территориальной части правил землепользования и застройки приложения к постановлению дополнить изображением территориальной зоны согласно приложению 2 к настоящему постановлению.

1.3. Раздел 2 книги 7 территориальной части правил землепользования и застройки приложения к постановлению дополнить подразделом в редакции согласно приложению 3 к настоящему постановлению.

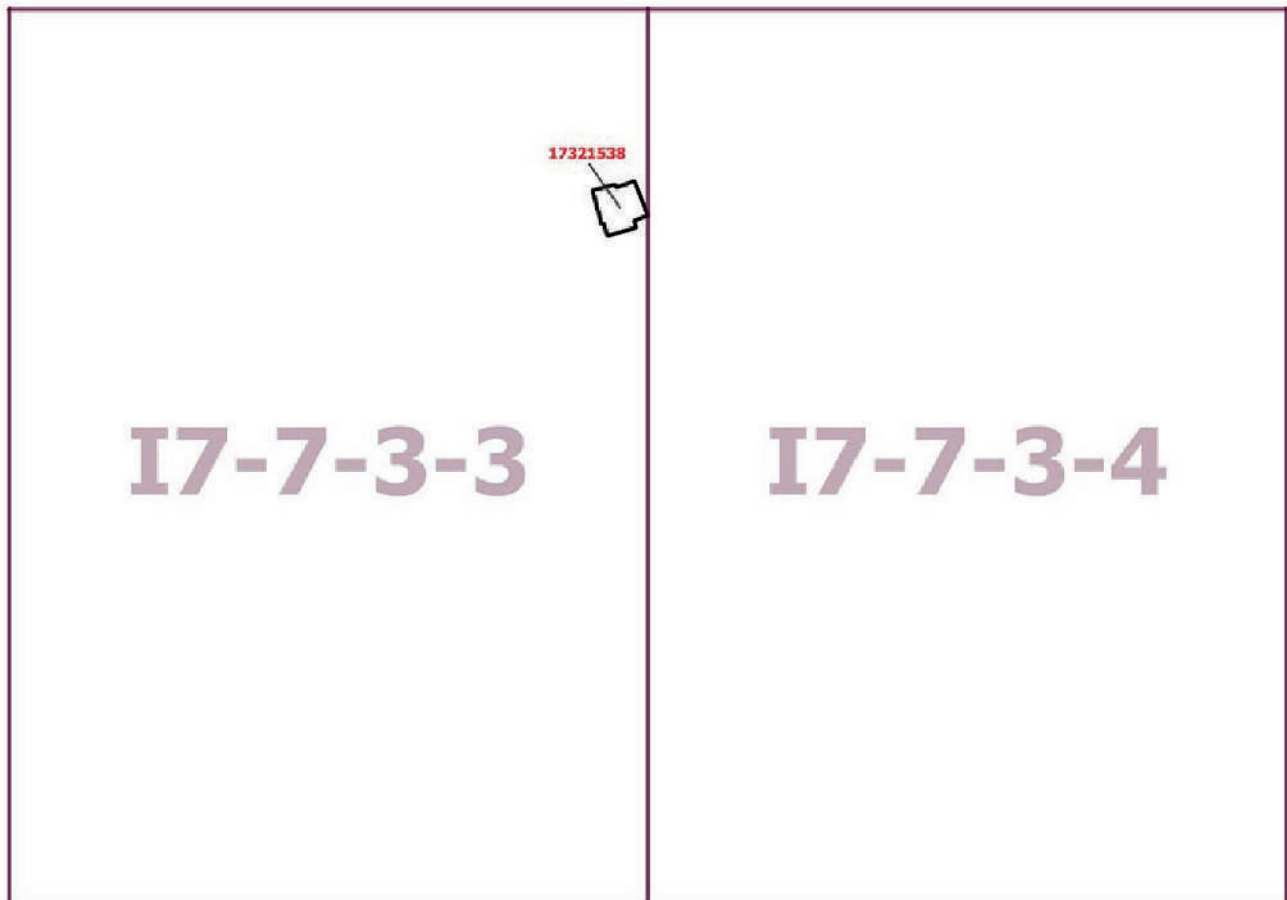
2. Контроль за выполнением настоящего постановления возложить на заместителя Мэра Москвы в Правительстве Москвы по вопросам градостроительной политики и строительства Бочкарева А.Ю.

Мэр Москвы **С.С.Собянин**

Приложение 1
к постановлению Правительства Москвы
от 6 июня 2023 г. № 1036-ПП

**Внесение изменения в приложение к постановлению Правительства Москвы
от 28 марта 2017 г. № 120-ПП**

Книга 7
Карта градостроительного зонирования
Границы территориальных зон и виды разрешенного использования
земельных участков и объектов капитального строительства
Южный административный округ города Москвы



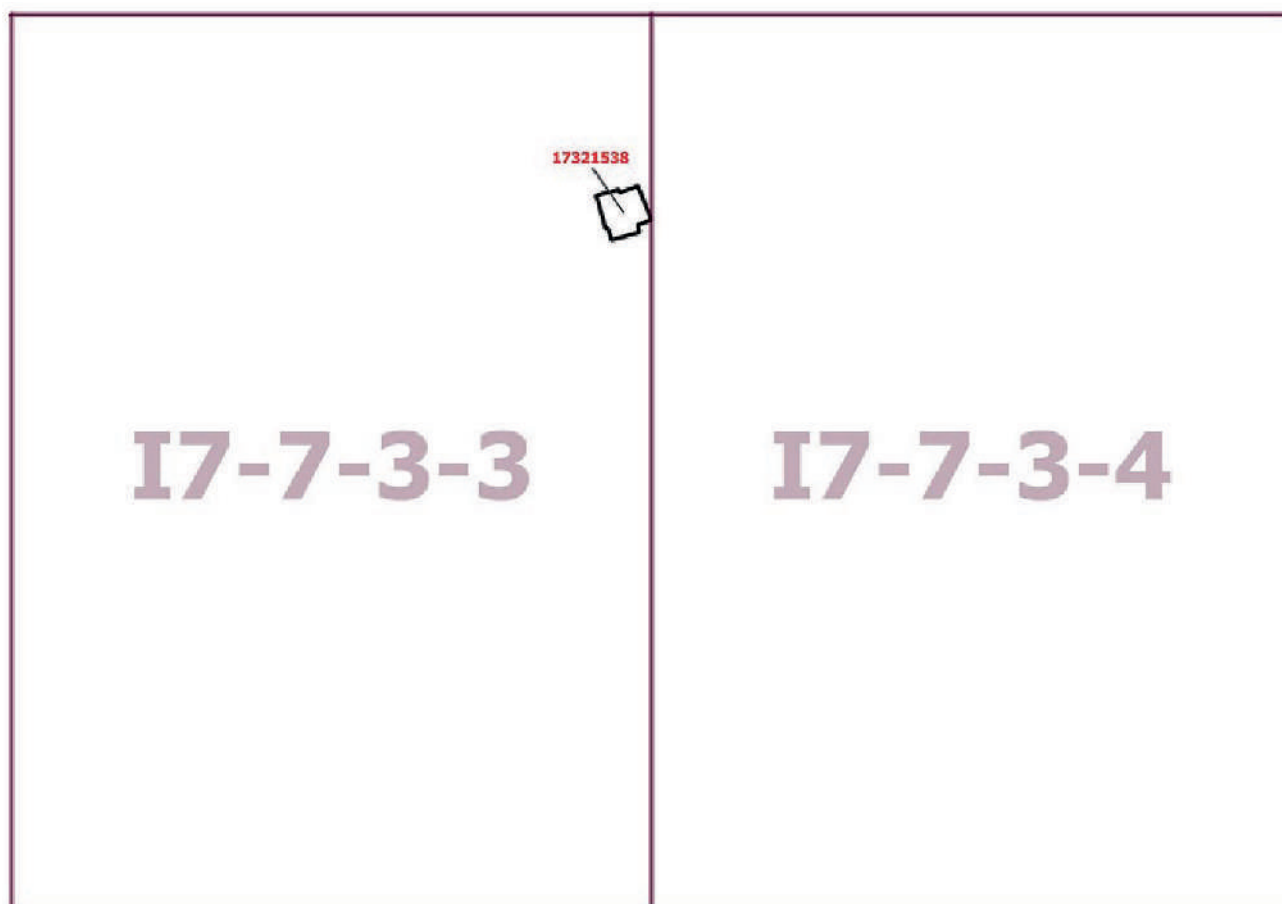
Приложение 2
к постановлению Правительства Москвы
от 6 июня 2023 г. № 1036-ПП

**Внесение изменения в приложение к постановлению Правительства Москвы
от 28 марта 2017 г. № 120-ПП**

Книга 7

Карта градостроительного зонирования

Границы территориальных зон, подзон территориальных зон и предельные параметры
разрешенного строительства, реконструкции объектов капитального строительства
Южный административный округ города Москвы



Приложение 3
к постановлению Правительства Москвы
от 6 июня 2023 г. № 1036-ПП

**Внесение изменения в приложение к постановлению Правительства Москвы
от 28 марта 2017 г. № 120-ПП**

Книга 7
Южный административный округ города Москвы

Пункт 612

Территориальная зона	17321538
Основные виды разрешенного использования	4.4. Магазины. 4.6. Общественное питание. 4.7. Гостиничное обслуживание
Условно разрешенные виды использования	
Вспомогательные виды	
Максимальный процент застройки (%)	По фактическому использованию
Высота застройки (м)	По фактическому использованию
Плотность застройки (тыс.кв.м/га)	По фактическому использованию
Минимальные и (или) максимальные размеры земельных участков (га)	
Иные показатели	Общая площадь объекта (назначение – общественное питание – 36%, торговля – 30%, гостиница – 33%, бытовое обслуживание – 1%) – 1 234,4 кв.м

О внесении изменений в постановление Правительства Москвы от 28 марта 2017 г. № 120-ПП

Постановление Правительства Москвы от 6 июня 2023 года № 1037-ПП

В соответствии с Градостроительным кодексом Российской Федерации, Законом города Москвы от 25 июня 2008 г. № 28 «Градостроительный кодекс города Москвы», постановлениями Правительства Москвы от 7 апреля 2009 г. № 270-ПП «О создании Городской комиссии по вопросам градостроительства, землепользования и застройки при Правительстве Москвы и об утверждении положений о Городской и окружной комиссиях по вопросам градостроительства, землепользования и застройки при Правительстве Москвы», от 22 марта 2022 г. № 438-ПП «О реализации положений пункта 2 статьи 7 Федерального закона от 14 марта 2022 г. № 58-ФЗ «О внесении изменений в отдельные законодательные акты Российской Федерации» **Правительство Москвы постановляет:**

1. Внести изменения в постановление Правительства Москвы от 28 марта 2017 г. № 120-ПП «Об утверждении правил землепользования и застройки города Москвы»:

1.1. Изображение территориальной зоны на карте градостроительного зонирования «Границы территориальных зон и виды разрешенного использования земельных участков и объектов капитального строительства. Западный административный округ города Москвы» раздела 1 книги 9 территориальной части правил землепользования и застройки приложения к постановлению изменить согласно приложению 1 к настоящему постановлению.

1.2. Изображение территориальной зоны на карте градостроительного зонирования «Границы территориальных зон, подзон территориальных зон и предельные параметры разрешенного строительства, реконструкции объектов капитального строительства. Западный административный округ города Москвы» раздела 1 книги 9 территориальной части правил землепользования и застройки приложения к постановлению изменить согласно приложению 2 к настоящему постановлению.

1.3. Раздел 2 книги 9 территориальной части правил землепользования и застройки приложения к постановлению дополнить подразделом в редакции согласно приложению 3 к настоящему постановлению.

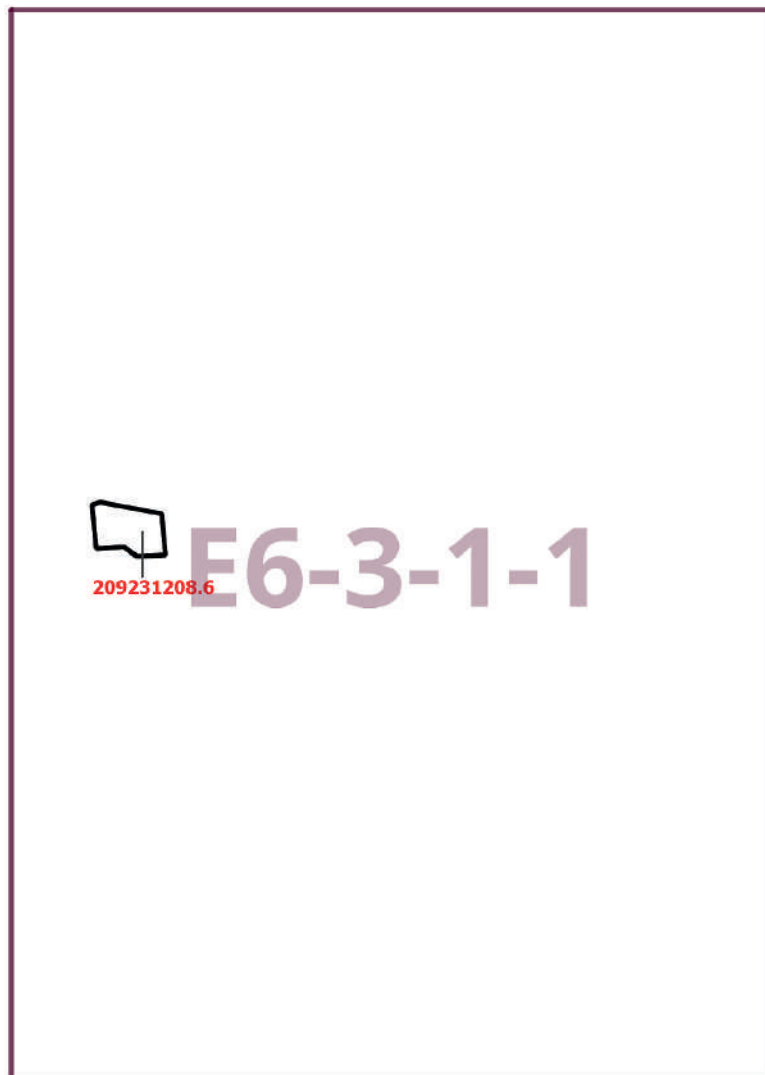
2. Контроль за выполнением настоящего постановления возложить на заместителя Мэра Москвы в Правительстве Москвы по вопросам градостроительной политики и строительства Бочкарева А.Ю.

Мэр Москвы **С.С.Собянин**

Приложение 1
к постановлению Правительства Москвы
от 6 июня 2023 г. № 1037-ПП

**Внесение изменения в приложение к постановлению Правительства Москвы
от 28 марта 2017 г. № 120-ПП**

Книга 9
Карта градостроительного зонирования
Границы территориальных зон и виды разрешенного использования
земельных участков и объектов капитального строительства
Западный административный округ города Москвы



Приложение 2
к постановлению Правительства Москвы
от 6 июня 2023 г. № 1037-ПП

**Внесение изменения в приложение к постановлению Правительства Москвы
от 28 марта 2017 г. № 120-ПП**

Книга 9

Карта градостроительного зонирования

Границы территориальных зон, подзон территориальных зон и предельные параметры
разрешенного строительства, реконструкции объектов капитального строительства
Западный административный округ города Москвы



209231208.6 E6-3-1-1

Приложение 3

к постановлению Правительства Москвы
от 6 июня 2023 г. № 1037-ПП

Внесение изменения в приложение к постановлению Правительства Москвы от 28 марта 2017 г. № 120-ПП

Книга 9
Западный административный округ города Москвы

Пункт 825

Территориальная зона	209231208.6
Основные виды разрешенного использования	4.4. Магазины. 4.6. Общественное питание
Условно разрешенные виды использования	
Вспомогательные виды	
Максимальный процент застройки (%)	Не установлен
Высота застройки (м)	16,5
Плотность застройки (тыс.кв.м/га)	16,7
Минимальные и (или) максимальные размеры земельных участков (га)	
Иные показатели	Суммарная поэтажная площадь объекта – 1 500 кв.м, в том числе новое строительство – 877,4 кв.м

О внесении изменений в постановление Правительства Москвы от 28 марта 2017 г. № 120-ПП

Постановление Правительства Москвы от 6 июня 2023 года № 1038-ПП

В соответствии с Градостроительным кодексом Российской Федерации, Законом города Москвы от 25 июня 2008 г. № 28 «Градостроительный кодекс города Москвы», постановлениями Правительства Москвы от 7 апреля 2009 г. № 270-ПП «О создании Городской комиссии по вопросам градостроительства, землепользования и застройки при Правительстве Москвы и об утверждении положений о Городской и окружной комиссиях по вопросам градостроительства, землепользования и застройки при Правительстве Москвы», от 22 марта 2022 г. № 438-ПП «О реализации положений пункта 2 статьи 7 Федерального закона от 14 марта 2022 г. № 58-ФЗ «О внесении изменений в отдельные законодательные акты Российской Федерации» **Правительство Москвы постановляет:**

1. Внести изменения в постановление Правительства Москвы от 28 марта 2017 г. № 120-ПП «Об утверждении правил землепользования и застройки города Москвы»:

1.1. Карту градостроительного зонирования «Границы территориальных зон и виды разрешенного использования земельных участков и объектов капитального строительства. Северный административный округ города Москвы» раздела 1 книги 3 территориальной части правил землепользования и застройки приложения к

постановлению дополнить изображением территориальной зоны согласно приложению 1 к настоящему постановлению.

1.2. Карту градостроительного зонирования «Границы территориальных зон, подзон территориальных зон и предельные параметры разрешенного строительства, реконструкции объектов капитального строительства. Северный административный округ города Москвы» раздела 1 книги 3 территориальной части правил землепользования и застройки приложения к постановлению дополнить изображением территориальной зоны согласно приложению 2 к настоящему постановлению.

1.3. Раздел 2 книги 3 территориальной части правил землепользования и застройки приложения к постановлению дополнить подразделом в редакции согласно приложению 3 к настоящему постановлению.

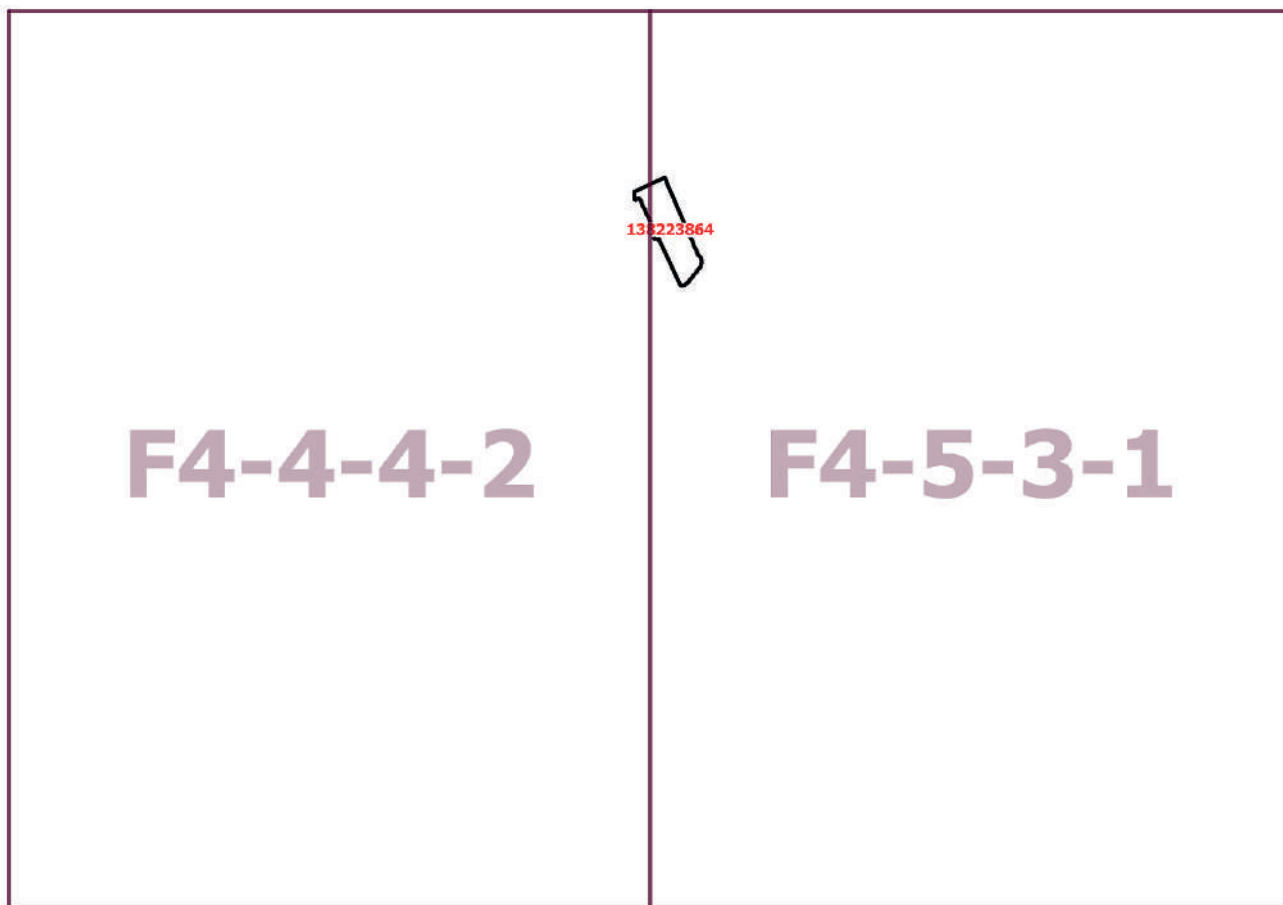
2. Контроль за выполнением настоящего постановления возложить на заместителя Мэра Москвы в Правительстве Москвы по вопросам градостроительной политики и строительства Бочкарева А.Ю.

Мэр Москвы **С.С.Собянин**

Приложение 1
к постановлению Правительства Москвы
от 6 июня 2023 г. № 1038-ПП

**Внесение изменения в приложение к постановлению Правительства Москвы
от 28 марта 2017 г. № 120-ПП**

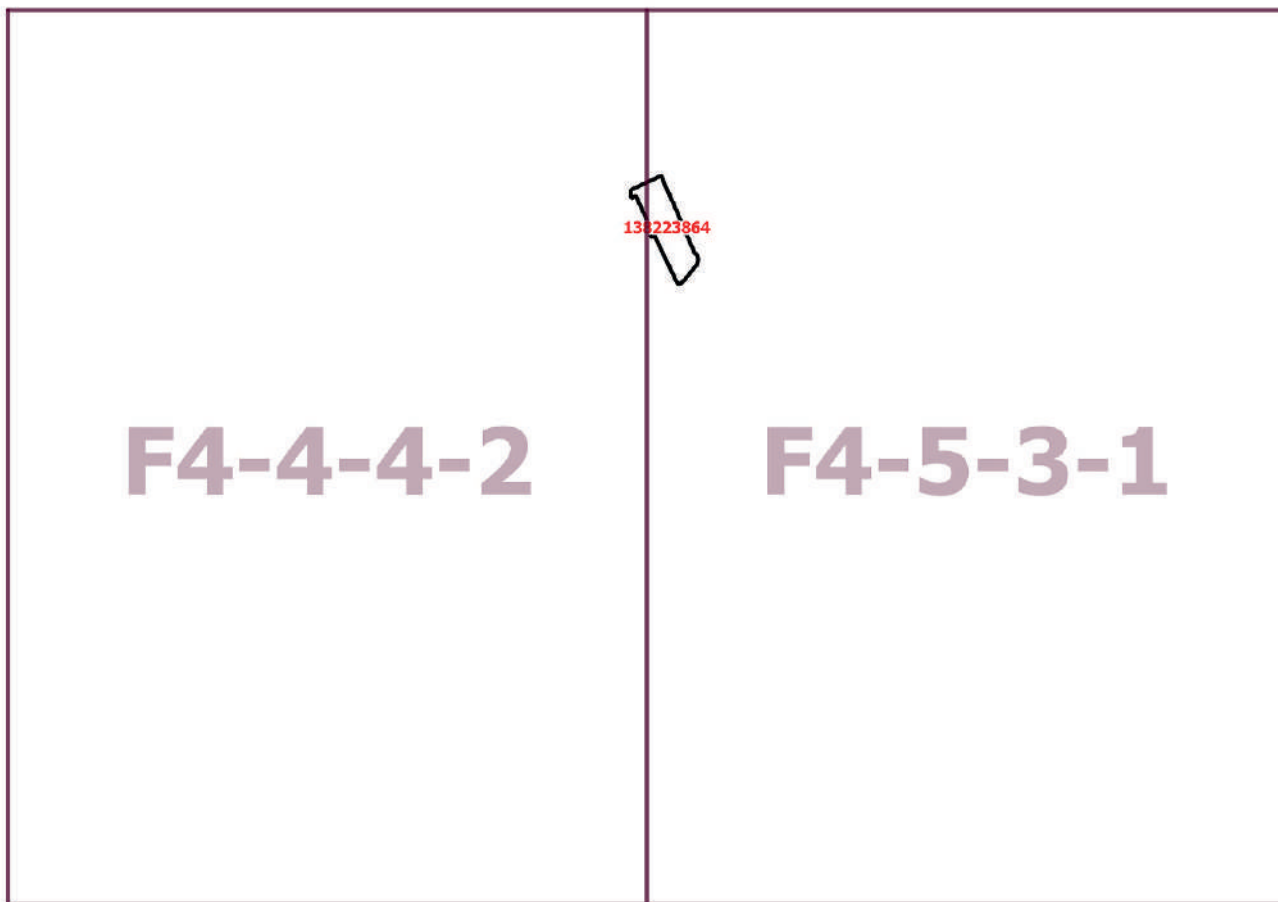
Книга 3
Карта градостроительного зонирования
Границы территориальных зон и виды разрешенного использования
земельных участков и объектов капитального строительства
Северный административный округ города Москвы



Приложение 2
к постановлению Правительства Москвы
от 6 июня 2023 г. № 1038-ПП

**Внесение изменения в приложение к постановлению Правительства Москвы
от 28 марта 2017 г. № 120-ПП**

Книга 3
Карта градостроительного зонирования
Границы территориальных зон, подзон территориальных зон и предельные параметры
разрешенного строительства, реконструкции объектов капитального строительства
Северный административный округ города Москвы



Приложение 3

к постановлению Правительства Москвы
от 6 июня 2023 г. № 1038-ПП

Внесение изменения в приложение к постановлению Правительства Москвы от 28 марта 2017 г. № 120-ПП

Книга 3

Северный административный округ города Москвы

Пункт 705

Территориальная зона	138223864
Основные виды разрешенного использования	3.3. Бытовое обслуживание. 4.4. Магазины. 4.6. Общественное питание
Условно разрешенные виды использования	
Вспомогательные виды	
Максимальный процент застройки (%)	Не установлен
Высота застройки (м)	15,6
Плотность застройки (тыс.кв.м/га)	Не установлена
Минимальные и (или) максимальные размеры земельных участков (га)	
Иные показатели	Общая площадь объекта – 2 940,6 кв.м, в том числе новое строительство – 588,6 кв.м

О внесении изменений в постановление Правительства Москвы от 28 марта 2017 г. № 120-ПП

Постановление Правительства Москвы от 6 июня 2023 года № 1039-ПП

В соответствии с Градостроительным кодексом Российской Федерации, Законом города Москвы от 25 июня 2008 г. № 28 «Градостроительный кодекс города Москвы», постановлениями Правительства Москвы от 7 апреля 2009 г. № 270-ПП «О создании Городской комиссии по вопросам градостроительства, землепользования и застройки при Правительстве Москвы и об утверждении положений о Городской и окружной комиссиях по вопросам градостроительства, землепользования и застройки при Правительстве Москвы», от 22 марта 2022 г. № 438-ПП «О реализации положений пункта 2 статьи 7 Федерального закона от 14 марта 2022 г. № 58-ФЗ «О внесении изменений в отдельные законодательные акты Российской Федерации» **Правительство Москвы постановляет:**

1. Внести изменения в постановление Правительства Москвы от 28 марта 2017 г. № 120-ПП «Об утверждении правил землепользования и застройки города Москвы»:

1.1. Карту градостроительного зонирования «Границы территориальных зон и виды разрешенного использования земельных участков и объектов капитального строительства. Западный административный округ города Москвы» раздела 1 книги 9 территориальной части правил землепользования и застройки приложения к

постановлению дополнить изображениями территориальных зон согласно приложению 1 к настоящему постановлению.

1.2. Карту градостроительного зонирования «Границы территориальных зон, подзон территориальных зон и предельные параметры разрешенного строительства, реконструкции объектов капитального строительства. Западный административный округ города Москвы» раздела 1 книги 9 территориальной части правил землепользования и застройки приложения к постановлению дополнить изображениями территориальных зон согласно приложению 2 к настоящему постановлению.

1.3. Подраздел «Пункт 8» раздела 2 книги 14 территориальной части правил землепользования и застройки приложения к постановлению изложить в редакции согласно приложению 3 к настоящему постановлению.

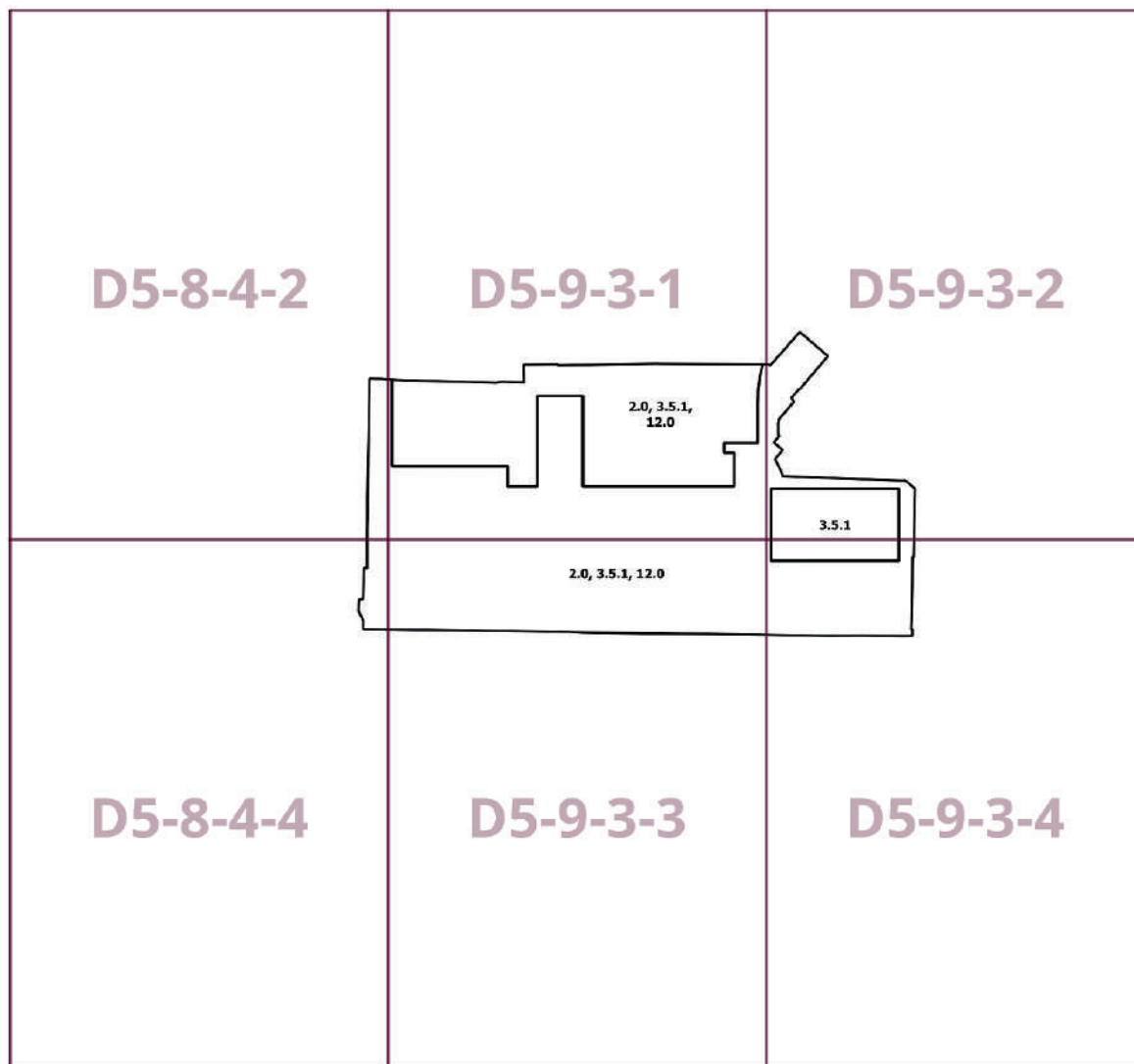
2. Контроль за выполнением настоящего постановления возложить на заместителя Мэра Москвы в Правительстве Москвы по вопросам градостроительной политики и строительства Бочкарева А.Ю.

Мэр Москвы **С.С.Собянин**

Приложение 1
к постановлению Правительства Москвы
от 6 июня 2023 г. № 1039-ПП

Внесение изменений в приложение к постановлению Правительства Москвы
от 28 марта 2017 г. № 120-ПП

Книга 9
Карта градостроительного зонирования
Границы территориальных зон и виды разрешенного использования
земельных участков и объектов капитального строительства
Западный административный округ города Москвы



Приложение 2

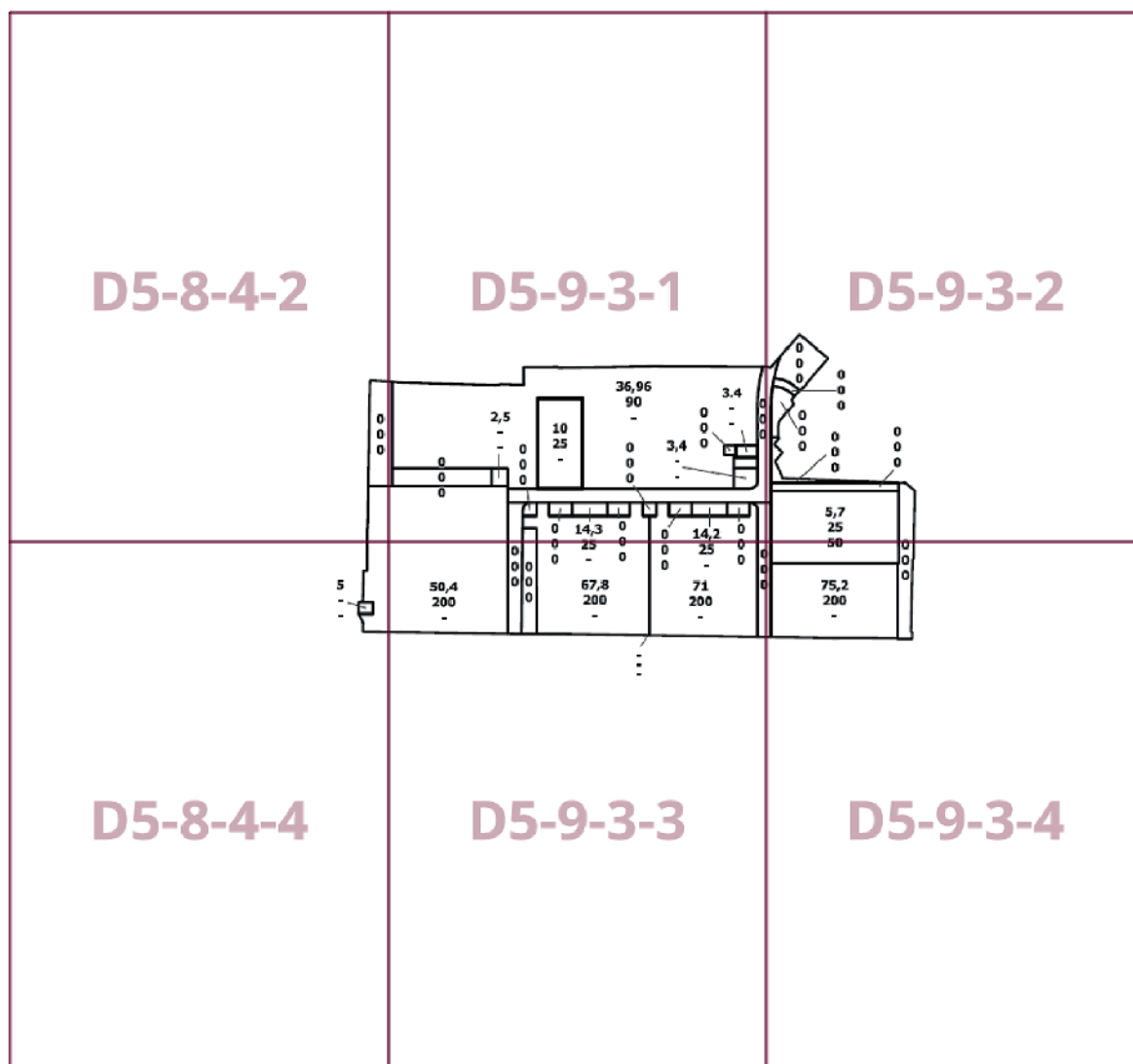
к постановлению Правительства Москвы
от 6 июня 2023 г. № 1039-ПП

Внесение изменений в приложение к постановлению Правительства Москвы от 28 марта 2017 г. № 120-ПП

Книга 9

Карта градостроительного зонирования

Границы территориальных зон, подзон территориальных зон и предельные параметры
разрешенного строительства, реконструкции объектов капитального строительства
Западный административный округ города Москвы



Приложение 3

к постановлению Правительства Москвы
от 6 июня 2023 г. № 1039-ПП

**Внесение изменения в приложение к постановлению Правительства Москвы
от 28 марта 2017 г. № 120-ПП**

Книга 14

Пункт 8

Комплексное развитие территории № 8

В отношении территориальных зон, для которых установлены виды разрешенного использования земельных участков и объектов капитального строительства с кодами 3.5.1, 12.0

Расчетные показатели минимально допустимого уровня обеспеченности территории объектами коммунальной, транспортной, социальной инфраструктур

Транспортная инфраструктура	В соответствии с нормативами		
Коммунальная инфраструктура		Наименование показателя (единицы измерения)	Общественные объекты
	Водопотребление	Усредненные расчетные показатели удельного водопотребления в сутки на 1 кв.м общей площади застройки (литр/(сутки * кв.м))	5
	Водоотведение	Коэффициент стока	0,7
		Объем поверхностных вод, поступающих на очистку (куб.м с 1 га территории)	60
	Теплоснабжение	Средний удельный показатель расхода тепла (отопление, вентиляция, горячее водоснабжение – среднечасовое, не более) (ккал/ (час * кв.м))	44,5 на 1 кв.м общей площади застройки
	Электроснабжение	Средний удельный показатель расхода электроэнергии на 1 кв.м общей площади застройки в функциональной зоне (не более) (кВт/ кв.м)	0,078

Максимально допустимые уровни территориальной доступности указанных объектов для населения в отношении территорий, подлежащих комплексному развитию, не нормируются

В отношении территориальных зон, для которых установлен вид разрешенного использования земельных участков и объектов капитального строительства с кодом 2.0

Расчетные показатели минимально допустимого уровня обеспеченности территории объектами коммунальной, транспортной, социальной инфраструктур

Социальная инфраструктура	Школа	124 места на 1000 жителей
	Дошкольная образовательная организация	54 места на 1000 жителей
	Поликлиники	17,6 посещений/смену на 1000 жителей
Транспортная инфраструктура	Улично-дорожная сеть	Плотность улично-дорожной сети не менее 2,5 км/кв.км (для плотности застройки 40,0 тыс.кв.м/га)
Коммунальная инфраструктура	Водоснабжение	435 л на 1 жителя в сутки
	Водоотведение. Дождевая канализация	310–275 л/сутки на 1 жителя. 35–40 куб./сутки с 1 га территории
	Электроснабжение	20 Вт/кв.м общей площади
	Теплоснабжение	165,0 ккал/час на 1 кв.м общей площади жилых зданий

Расчетные показатели максимально допустимого уровня территориальной доступности указанных объектов для населения в отношении территорий, подлежащих комплексному развитию

Социальная инфраструктура	Школа	Радиус доступности не более 500 м
	Дошкольная образовательная организация	Радиус доступности не более 300 м
	Поликлиники	Транспортная доступность не более 15 мин
Транспортная инфраструктура	Остановочные пункты скоростного внеуличного общественного транспорта	Пешеходная доступность не более 700 м, транспортная доступность не более 2200 м
	Остановочные пункты наземного городского пассажирского транспорта	Пешеходная доступность от мест проживания не более 400 м

О комплексном развитии территории нежилкой застройки города Москвы № 2144, расположенной по адресу: г. Москва, 1-я Горловская улица, вл. 4

Постановление Правительства Москвы от 6 июня 2023 года № 1040-ПП

В соответствии с Градостроительным кодексом Российской Федерации, постановлением Правительства Москвы от 23 марта 2021 г. № 331-ПП «О мерах по реализации проектов комплексного развития территорий нежилкой застройки города Москвы» **Правительство Москвы постановляет:**

1. Установить, что:

1.1. Комплексному развитию подлежит территория нежилкой застройки города Москвы № 2144 общей площадью 5 га, расположенная по адресу: г. Москва, 1-я Горловская улица, вл. 4 (далее – КРТ № 2144), в границах территории согласно приложению 1 к настоящему постановлению.

1.2. Графическое описание местоположения границ КРТ № 2144, основные виды разрешенного использования земельных участков и объектов капитального строительства, которые могут быть выбраны при реализации решения о КРТ № 2144, предельные параметры разрешенного строительства, реконструкции объектов капитального строительства, обязательство лица, реализующего решение о КРТ № 2144, приведены в приложении 1 к настоящему постановлению.

1.3. Перечень земельных участков и расположенных на них объектов капитального строительства в границах КРТ № 2144, в том числе перечень объектов капитального строительства, подлежащих сносу или реконструкции, приведены в приложении 2 к настоящему постановлению.

1.4. Предельный срок реализации решения о КРТ № 2144 составляет 4 года со дня заключения договора о КРТ № 2144.

1.5. Предельный срок подготовки документации по планировке территории в целях реализации решения о КРТ № 2144 составляет 12 месяцев со дня заключения договора о КРТ № 2144.

1.6. Реализация решения о КРТ № 2144 осуществляется по результатам торгов.

2. Контроль за выполнением настоящего постановления возложить на заместителя Мэра Москвы в Правительстве Москвы по вопросам экономической политики и имущественно-земельных отношений Ефимова В.В.

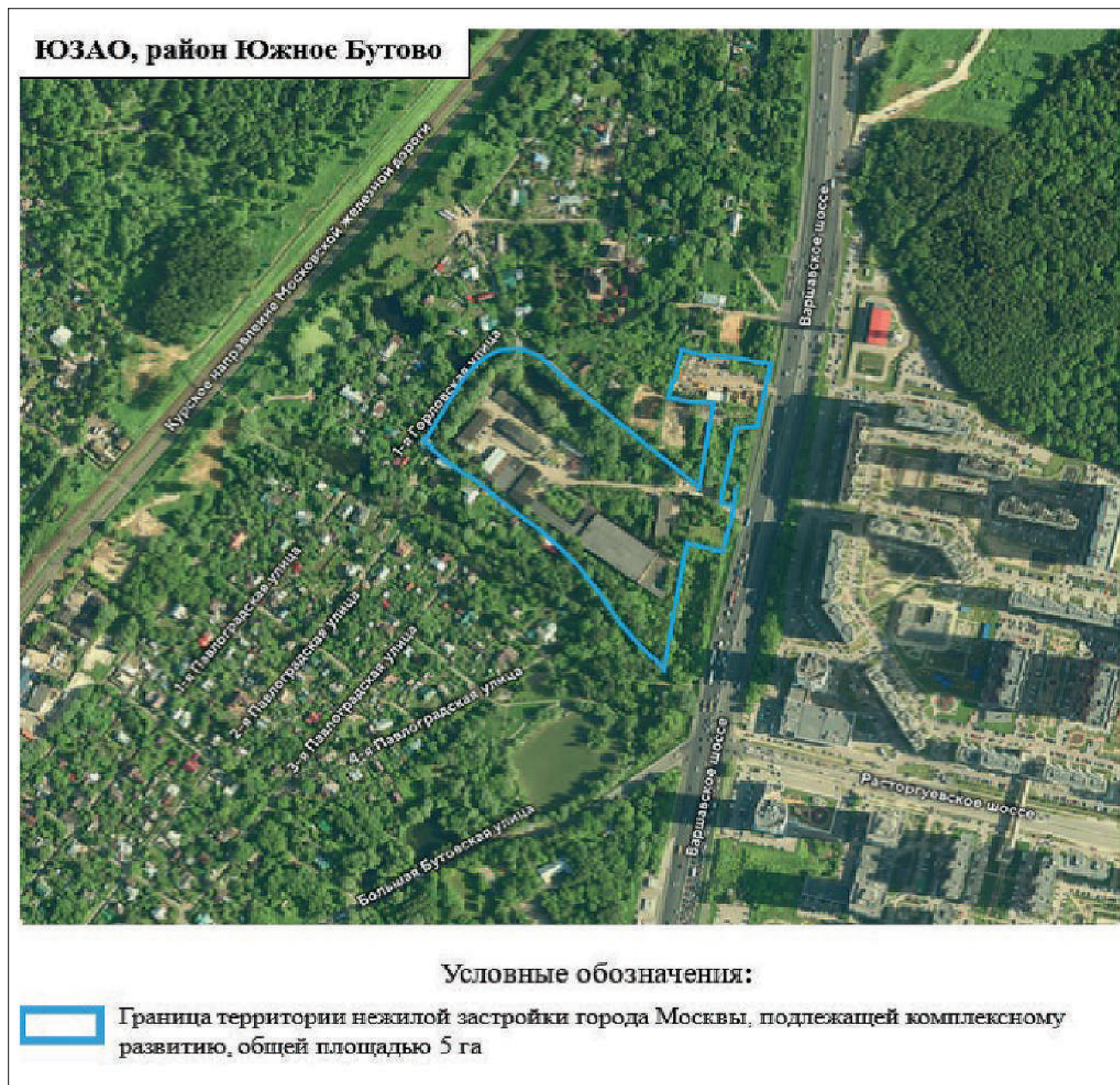
Мэр Москвы **С.С.Собянин**

Приложение 1

к постановлению Правительства Москвы
от 6 июня 2023 г. № 1040-ПП

Графическое описание местоположения границ, основные виды разрешенного использования земельных участков и объектов капитального строительства, предельные параметры разрешенного строительства, реконструкции объектов капитального строительства, обязательство лица, реализующего решение о комплексном развитии территории не жилой застройки города Москвы

1. Графическое описание местоположения границ комплексного развития территории не жилой застройки города Москвы № 2144, расположенной по адресу: г. Москва, 1-я Горловская улица, вл. 4



2. Основные виды разрешенного использования земельных участков и объектов капитального строительства, которые могут быть выбраны при реализации решения о комплексном развитии территории нежилкой застройки города Москвы № 2144, расположенной по адресу: г. Москва, 1-я Горловская улица, вл. 4

4.1 – Деловое управление. Размещение объектов капитального строительства с целью размещения объектов управленческой деятельности, не связанной с государственным или муниципальным управлением и оказанием услуг, а также с целью обеспечения совершения сделок, не требующих передачи товара в момент их совершения между организациями, в том числе биржевая деятельность (за исключением банковской и страховой деятельности).

4.4 – Магазины. Размещение объектов капитального строительства, предназначенных для продажи товаров, торговая площадь которых составляет до 5000 кв.м.

4.5 – Банковская и страховая деятельность. Размещение объектов капитального строительства, предназначенных для размещения организаций, оказывающих банковские и страховые услуги.

4.6 – Общественное питание. Размещение объектов капитального строительства в целях устройства мест общественного питания (рестораны, кафе, столовые, закусочные, бары).

4.9 – Служебные гаражи. Размещение постоянных или временных гаражей, стоянок для хранения служебного автотранспорта, используемого в целях осуществления видов деятельности, предусмотренных видами разрешенного использования с кодами 3.0, 4.0, а также для стоянки и хранения транспортных средств общего пользования, в том числе в депо.

5.1.1 – Обеспечение спортивно-зрелищных мероприятий. Размещение спортивно-зрелищных зданий и сооружений, имеющих специальные места для зрителей от 500 мест (стадионов, дворцов спорта, ледовых дворцов, ипподромов).

5.1.3 – Площадки для занятий спортом. Размещение площадок для занятия спортом и физкультурой на открытом воздухе (физкультурные площадки, беговые дорожки, поля для спортивной игры).

12.0.1 – Улично-дорожная сеть. Размещение объектов улично-дорожной сети: автомобильных дорог, трамвайных путей и пешеходных тротуаров в границах населенных пунктов, пешеходных переходов, бульваров, площадей, проездов, велодорожек и объектов велотранспортной и инженерной инфраструктуры; размещение придорожных стоянок (парковок) транспортных средств в границах городских улиц и дорог, за исключением предусмотренных видами разрешенного использования с кодами 2.7.1, 4.9, 7.2.3, а также некапитальных сооружений, предназначенных для охраны транспортных средств.

12.0.2 – Благоустройство территории. Размещение декоративных, технических, планировочных, конструктивных устройств, элементов озеленения, различных видов оборудования и оформления, малых архитектурных форм, некапитальных нестационарных строений и сооружений, информационных щитов и указателей, применяемых как составные части благоустройства территории, общественных туалетов.

3. Предельные параметры разрешенного строительства, реконструкции объектов капитального строительства в границах территории нежилкой застройки города Москвы № 2144, расположенной по адресу: г. Москва, 1-я Горловская улица, вл. 4

Предельная плотность застройки земельного участка – не установлена.

Предельное количество этажей или предельная высота зданий, строений, сооружений – не установлены.

Максимальный процент застройки в границах земельного участка – не установлен.

Предельная (максимальная) суммарная поэтажная площадь объектов капитального строительства в габаритах наружных стен по внешнему обмеру – 71 530 кв.м.

Предельная (максимальная) суммарная поэтажная площадь объектов капитального строительства в габаритах наружных стен по внешнему обмеру может быть увеличена в случае принятия соответствующих градостроительных решений.

Предельная (минимальная) суммарная поэтажная площадь общественно-деловых и иных объектов в габаритах наружных стен по внешнему обмеру – 53 648 кв.м.

4. Обязательство лица, реализующего решение о комплексном развитии территории нежилкой застройки города Москвы № 2144, расположенной по адресу: г. Москва, 1-я Горловская улица, вл. 4

Осуществить строительство в границах комплексного развития территории нежилкой застройки города Москвы № 2144, расположенной по адресу: г. Москва, 1-я Горловская улица, вл. 4, открытого стадиона с трибунами в соответствии с техническим заданием, согласованным с профильным органом исполнительной власти города Москвы.

Приложение 2
к постановлению Правительства Москвы
от 6 июня 2023 г. № 1040-ПП

Перечень земельных участков и расположенных на них объектов капитального строительства в границах комплексного развития территории нежилкой застройки города Москвы № 2144, расположенной по адресу: г. Москва, 1-я Горловская улица, вл. 4, в том числе перечень объектов капитального строительства, подлежащих сносу или реконструкции

№ п/п	Кадастровый номер земельного участка	Адрес (местоположение) земельного участка (ЗУ)	Площадь земельного участка, кв.м	Кадастровый номер объекта капитального строительства, расположенного на земельном участке	Адрес объекта капитального строительства	Площадь объекта капитального строительства, кв.м	Сведения о сносе/реконструкции объектов капитального строительства
1	2	3	4	5	6	7	8
1	77:06:0012015:43	г. Москва, вн.тер.г. муниципальный округ Южное Бутово, улица 1-я Горловская, земельный участок 4/1	36 113	77:06:0012015:7557	г. Москва, 1-я Горловская ул., дом 4, строение 4	9 467,5	Снос/реконструкция
				77:06:0012015:1328	г. Москва, 1-я Горловская ул., дом 4, строение 1	893,3	Снос/реконструкция
				77:06:0012015:1335	г. Москва, 1-я Горловская ул., дом 4, строение 10	338,1	Снос/реконструкция
				77:06:0012015:1334	г. Москва, 1-я Горловская ул., дом 4, строение 2	498,6	Снос/реконструкция
				77:06:0012015:1333	г. Москва, 1-я Горловская ул., дом 4, строение 8	1 141,4	Снос/реконструкция
				77:06:0012015:1332	г. Москва, 1-я Горловская ул., дом 4, строение 7	162,8	Снос/реконструкция

1	2	3	4	5	6	7	8
				77:06:0012015:1331	г. Москва, 1-я Горловская ул., дом 4, строение 3	622,7	Снос/реконструкция
				77:06:0012015:1424	г. Москва, 1-я Горловская ул., д. 4, строен. 15	71,9	Снос/реконструкция
				77:06:0012015:1347	г. Москва, Южное Бутово, ш. Варшавское, д. 192	192,8	Снос/реконструкция
2	77:06:0012015:7532	г. Москва, Варшавское шоссе, вл. 192; вл. 1 92, стр. 2, стр. 3	2 622	77:06:0012015:1348	г. Москва, Южное Бутово, ш. Варшавское, д. 192, строен. 3	114,3	Снос/реконструкция
				77:06:0012015:1349	г. Москва, Южное Бутово, ш. Варшавское, д. 192, строен. 2	41,1	Снос/реконструкция
3	77:06:0012015:16 (часть)	ЗУ 06/77/00698 является уч. 6109 перечня ЗУ существующей УДС От границы с ЗУ 06/77/ПРОЕК (Проектируемый проезд уч. УДС 6099) до границы с ЗУ 06/77/00535 (Горловская 2-я ул.)	631				Объекты капитального строительства отсутствуют

1	2	3	4	5	6	7	8
4	77:06:0012015:28 (часть)	г. Москва, ул. 2-я Горловская, ЗУ 06/77/00535 является уч. 6104 перечня ЗУ существующей УДС От границы с ЗУ 06/77/00536 (Горловский пр.) до границы с ЗУ 06/77/00065 (Варшавское шоссе)	1 233				Объекты капитального строительства отсутствуют
5	Территории, в границах которых земельные участки не сформированы	-	9 382				Объекты капитального строительства отсутствуют

О комплексном развитии территории нежилкой застройки города Москвы № 27, расположенной в производственной зоне № 26 «Южный порт»

Постановление Правительства Москвы от 6 июня 2023 года № 1041-ПП

В соответствии с Градостроительным кодексом Российской Федерации, постановлением Правительства Москвы от 23 марта 2021 г. № 331-ПП «О мерах по реализации проектов комплексного развития территорий нежилкой застройки города Москвы» **Правительство Москвы постановляет:**

1. Установить, что:

1.1. Комплексному развитию подлежит территория нежилкой застройки города Москвы № 27 общей площадью 51,3 га, расположенная в производственной зоне № 26 «Южный порт» (далее – КРТ № 27), в границах территории согласно приложению 1 к настоящему постановлению.

1.2. Графическое описание местоположения границ КРТ № 27, основные виды разрешенного использования земельных участков и объектов капитального строительства, которые могут быть выбраны при реализации решения о КРТ № 27, а также предельные параметры разрешенного строительства, реконструкции объектов капитального строительства приведены в приложении 1 к настоящему постановлению.

1.3. Перечень земельных участков и расположенных на них объектов капитального строительства в границах КРТ № 27, в том числе перечень объектов капитального строительства, подлежащих сносу или реконструкции, приведены в приложении 2 к настоящему постановлению.

1.4. Предельный срок реализации решения о КРТ № 27 составляет 22 года со дня вступления в силу настоящего постановления.

1.5. Предельный срок подготовки документации по планировке территории в целях реализации решения о КРТ № 27 составляет 12 месяцев со дня вступления в силу настоящего постановления.

1.6. Реализация решения о КРТ № 27 осуществляется юридическим лицом, определенным городом Москвой, – обществом с ограниченной ответственностью «НЕСО ДЕВЕЛОПМЕНТ» (ИНН 9703141756).

2. Контроль за выполнением настоящего постановления возложить на заместителя Мэра Москвы в Правительстве Москвы по вопросам экономической политики и имущественно-земельных отношений Ефимова В.В.

Мэр Москвы **С.С.Собянин**

Приложение 1

к постановлению Правительства Москвы
от 6 июня 2023 г. № 1041-ПП

Графическое описание местоположения границ, основные виды разрешенного использования земельных участков и объектов капитального строительства, предельные параметры разрешенного строительства, реконструкции объектов капитального строительства

1. Графическое описание местоположения границ комплексного развития территории нежилой застройки города Москвы № 27, расположенной в производственной зоне № 26 «Южный порт»



2. Основные виды разрешенного использования земельных участков и объектов капитального строительства, которые могут быть выбраны при реализации решения о комплексном развитии территории нежилой застройки города Москвы № 27, расположенной в промзональной зоне № 26 «Южный порт»

2.6 – Многоэтажная жилая застройка (высотная застройка). Размещение многоквартирных домов этажностью девять этажей и выше; благоустройство и озеленение придомовых территорий; обустройство спортивных и детских площадок, хозяйственных площадок и площадок для отдыха; размещение подземных гаражей и автостоянок; размещение объектов обслуживания жилой застройки во встроенных, пристроенных и встроенно-пристроенных помещениях многоквартирного дома, в отдельных помещениях дома, если площадь таких помещений в многоквартирном доме не составляет более 15% от общей площади дома.

2.7 – Обслуживание жилой застройки. Размещение объектов капитального строительства, размещение которых предусмотрено видами разрешенного использования с кодами 3.1, 3.2, 3.3, 3.4, 3.4.1, 3.5.1, 3.6, 3.7, 3.10.1, 4.1, 4.3, 4.4, 4.6, 5.1.2, 5.1.3, если их размещение необходимо для обслуживания жилой застройки, а также связано с проживанием граждан, не причиняет вреда окружающей среде и санитарному благополучию, не нарушает права жителей, не требует установления санитарной зоны.

2.7.1 – Хранение автотранспорта. Размещение отдельно стоящих и пристроенных гаражей, в том числе подземных, предназначенных для хранения автотранспорта, в том числе с разделением на машино-места, за исключением гаражей, размещение которых предусмотрено содержанием видов разрешенного использования с кодами 2.7.2, 4.9.

3.1.1 – Предоставление коммунальных услуг. Размещение зданий и сооружений, обеспечивающих поставку воды, тепла, электричества, газа, отвод канализационных стоков, очистку и уборку объектов недвижимости (котельных, водозаборов, очистных сооружений, насосных станций, водопроводов, линий электропередачи, трансформаторных подстанций, газопроводов, линий связи, телефонных станций, канализаций, стоянок, гаражей и мастерских для обслуживания уборочной и аварийной техники, сооружений, необходимых для сбора и плавки снега).

3.3 – Бытовое обслуживание. Размещение объектов капитального строительства, предназначенных для оказания населению или организациям бытовых услуг (мастерские мелкого ремонта, ателье, бани, парикмахерские, прачечные, химчистки, похоронные бюро).

3.4 – Здравоохранение. Размещение объектов капитального строительства, предназначенных для оказания гражданам медицинской помощи. Содержание данного вида разрешенного использования включает в себя содержание видов разрешенного использования с кодами 3.4.1–3.4.2.

3.5.1 – Дошкольное, начальное и среднее общее образование. Размещение объектов капитального строительства, предназначенных для просвещения, дошкольного, начального и среднего общего образования (детские ясли, детские сады, школы, лицеи, гимназии, художественные, музыкальные школы, образовательные кружки и иные

организации, осуществляющие деятельность по воспитанию, образованию и просвещению), в том числе зданий, спортивных сооружений, предназначенных для занятия обучающихся физической культурой и спортом.

3.6.1 – Объекты культурно-досуговой деятельности. Размещение зданий, предназначенных для размещения музеев, выставочных залов, художественных галерей, домов культуры, библиотек, кинотеатров и кинозалов, театров, филармоний, концертных залов, планетариев.

3.8.1 – Государственное управление. Размещение зданий, предназначенных для размещения государственных органов, государственного пенсионного фонда, органов местного самоуправления, судов, а также организаций, непосредственно обеспечивающих их деятельность или оказывающих государственные и (или) муниципальные услуги.

3.9.2 – Проведение научных исследований. Размещение зданий и сооружений, предназначенных для проведения научных изысканий, исследований и разработок (научно-исследовательские и проектные институты, научные центры, инновационные центры, государственные академии наук, опытно-конструкторские центры, в том числе отраслевые).

3.9.3 – Проведение научных испытаний. Размещение зданий и сооружений для проведения изысканий, испытаний опытных промышленных образцов, для размещения организаций, осуществляющих научные изыскания, исследования и разработки, научные и селекционные работы, ведение сельского и лесного хозяйства для получения ценных с научной точки зрения образцов растительного и животного мира.

4.1 – Деловое управление. Размещение объектов капитального строительства с целью размещения объектов управленческой деятельности, не связанной с государственным или муниципальным управлением и оказанием услуг, а также с целью обеспечения совершения сделок, не требующих передачи товара в момент их совершения между организациями, в том числе биржевая деятельность (за исключением банковской и страховой деятельности).

4.2 – Объекты торговли (торговые центры, торгово-развлекательные центры (комплексы)). Размещение объектов капитального строительства общей площадью свыше 5000 кв.м с целью размещения одной или нескольких организаций, осуществляющих продажу товаров и (или) оказание услуг в соответствии с содержанием видов разрешенного использования с кодами 4.5, 4.6, 4.8–4.8.2; размещение гаражей и (или) стоянок для автомобилей сотрудников и посетителей торгового центра.

4.3 – Рынки. Размещение объектов капитального строительства, сооружений, предназначенных для организации постоянной или временной торговли (ярмарка, рынок, базар), с учетом того, что каждое из торговых мест не располагает торговой площадью более 200 кв.м; размещение гаражей и (или) стоянок для автомобилей сотрудников и посетителей рынка.

4.4 – Магазины. Размещение объектов капитального строительства, предназначенных для продажи товаров, торговая площадь которых составляет до 5000 кв.м.

4.5 – Банковская и страховая деятельность. Размещение объектов капитального строительства, предназначен-

ных для размещения организаций, оказывающих банковские и страховые услуги.

4.6 – Общественное питание. Размещение объектов капитального строительства в целях устройства мест общественного питания (рестораны, кафе, столовые, закусочные, бары).

4.8.1 – Размещение зданий и сооружений, предназначенных для организации развлекательных мероприятий, путешествий, для размещения дискотек и танцевальных площадок, ночных клубов, аквапарков, боулинга, аттракционов и т.п., игровых автоматов (кроме игрового оборудования, используемого для проведения азартных игр), игровых площадок.

4.9 – Служебные гаражи. Размещение постоянных или временных гаражей, стоянок для хранения служебного автотранспорта, используемого в целях осуществления видов деятельности, предусмотренных видами разрешенного использования с кодами 3.0, 4.0, а также для стоянки и хранения транспортных средств общего пользования, в том числе в депо.

4.10 – Выставочно-ярмарочная деятельность. Размещение объектов капитального строительства, сооружений, предназначенных для осуществления выставочно-ярмарочной и конгрессной деятельности, включая деятельность, необходимую для обслуживания указанных мероприятий (застройка экспозиционной площади, организация питания участников мероприятий).

5.1.1 – Обеспечение спортивно-зрелищных мероприятий. Размещение спортивно-зрелищных зданий и сооружений, имеющих специальные места для зрителей от 500 мест (стадионов, дворцов спорта, ледовых дворцов, ипподромов).

5.1.2 – Обеспечение занятий спортом в помещениях. Размещение спортивных клубов, спортивных залов, бассейнов, физкультурно-оздоровительных комплексов в зданиях и сооружениях.

5.1.3 – Площадки для занятий спортом. Размещение площадок для занятия спортом и физкультурой на открытом воздухе (физкультурные площадки, беговые дорожки, поля для спортивной игры).

5.1.4 – Оборудованные площадки для занятий спортом. Размещение сооружений для занятия спортом и физкультурой на открытом воздухе (теннисные корты, автодромы, мотодромы, трамплины, спортивные стрельбища).

6.12 – Научно-производственная деятельность. Размещение технологических, промышленных, агропромышленных парков, бизнес-инкубаторов.

8.3 – Обеспечение внутреннего правопорядка. Размещение объектов капитального строительства, необходимых для подготовки и поддержания в готовности органов внутренних дел, Росгвардии и спасательных служб, в которых существует военизированная служба; размещение объектов гражданской обороны, за исключением объектов гражданской обороны, являющихся частями производственных зданий.

12.0.1 – Улично-дорожная сеть. Размещение объектов улично-дорожной сети: автомобильных дорог, трамвайных путей и пешеходных тротуаров в границах населенных пунктов, пешеходных переходов, бульваров, площадей, проездов, велодорожек и объектов велотранспортной и инженерной инфраструктуры; размещение придорож-

ных стоянок (парковок) транспортных средств в границах городских улиц и дорог, за исключением предусмотренных видами разрешенного использования с кодами 2.7.1, 4.9, 7.2.3, а также некапитальных сооружений, предназначенных для охраны транспортных средств.

12.0.2 – Благоустройство территории. Размещение декоративных, технических, планировочных, конструктивных устройств, элементов озеленения, различных видов оборудования и оформления, малых архитектурных форм, некапитальных нестационарных строений и сооружений, информационных щитов и указателей, применяемых как составные части благоустройства территории, общественных туалетов.

3. Предельные параметры разрешенного строительства, реконструкции объектов капитального строительства в границах территории нежилой застройки города Москвы № 27, расположенной в производственной зоне № 26 «Южный порт»

Предельная плотность застройки земельного участка – не установлена.

Предельное количество этажей или предельная высота зданий, строений, сооружений – не установлены.

Максимальный процент застройки в границах земельного участка – не установлен.

Предельная (максимальная) суммарная поэтажная площадь объектов капитального строительства в габаритах наружных стен по внешнему обмеру – 1 694 400 кв.м

Предельная (минимальная) суммарная поэтажная площадь общественно-деловых, в том числе встроенно-пристроенных нежилых помещений и иных объектов в габаритах наружных стен по внешнему обмеру – 558 825 кв.м, в том числе объекты дошкольных образовательных организаций суммарной емкостью не менее 775 мест, средняя общеобразовательная школа не менее 1 475 мест, объект здравоохранения не менее 300 посещений в смену, пожарное депо общей площадью не менее 1 552 кв.м.

Предельная (максимальная) суммарная поэтажная площадь объектов жилой части в габаритах наружных стен по внешнему обмеру – 949 300 кв.м.

Приложение 2
к постановлению Правительства Москвы
от 6 июня 2023 г. № 1041-ПП

Перечень земельных участков и расположенных на них объектов капитального строительства в границах комплексного развития территории нежилой застройки города Москвы № 27, расположенной в производственной зоне № 26 «Южный порт», в том числе перечень объектов капитального строительства, подлежащих сносу или реконструкции

№ п/п	Кадастровый номер земельного участка	Адрес (местоположение) земельного участка (ЗУ)	Площадь земельного участка, кв.м	Кадастровый номер объекта капитального строительства, расположенного на земельном участке	Адрес объекта капитального строительства	Площадь объекта капитального строительства, кв.м	Сведения о сносе/реконструкции объектов капитального строительства
1	77:04:0003006:62	Почтовый адрес ориентира: г. Москва, ул. Южнопортовая, вл. 19Б	7 300		Объекты капитального строительства отсутствуют		
2	77:04:0003006:76	г. Москва, ул. Южнопортовая, вл. 19Г	7 897		Объекты капитального строительства отсутствуют		
3	77:04:0003006:55	г. Москва, ул. Южнопортовая, вл. 25Б	6 299	77:04:0003006:5398	г. Москва, ул. Южнопортовая, д. 25Б, стр. 1	68,7	Снос/реконструкция
				77:04:0003006:5415	г. Москва, ул. Южнопортовая, д. 25Б, стр. 5	550,9	Снос/реконструкция
				77:04:0003006:5442	г. Москва, ул. Южнопортовая, д. 25Б, стр. 4	433,1	Снос/реконструкция
				77:04:0003006:5428	г. Москва, ул. Южнопортовая, д. 25Б, стр. 3	493,4	Снос/реконструкция
4	77:04:0003006:4	Почтовый адрес ориентира: г. Москва,	17 777	77:04:0003006:5421	г. Москва, ул. Южнопортовая, д. 19А, стр. 3	2 738,1	Снос/реконструкция

№ п/п	Кадастровый номер земельного участка	Адрес (местоположение) земельного участка (ЗУ)	Площадь земельного участка, кв.м	Кадастровый номер объекта капитального строительства, расположенного на земельном участке	Адрес объекта капитального строительства	Площадь объекта капитального строительства, кв.м	Сведения о сносе/реконструкции объектов капитального строительства
		ул. Южнопортовая, вл. 19/А		77:04:0003006:5418	г. Москва, ул. Южнопортовая, д. 19А, стр. 1	123,3	Снос/реконструкция
				77:04:0003006:5399	г. Москва, ул. Южнопортовая, д. 19А, стр. 2	60,2	Снос/реконструкция
				77:04:0003005:6713	г. Москва, ул. Южнопортовая, д. 19А, стр. 10	367,6	Снос/реконструкция
				77:04:0003006:5417	г. Москва, ул. Южнопортовая, д. 19А, стр. 7	339,7	Снос/реконструкция
				77:04:0003006:5423	г. Москва, ул. Южнопортовая, д. 19А, стр. 4	103,8	Снос/реконструкция
				77:04:0004020:1983	г. Москва, ул. Верхние Поля, вл. 54	-	Снос/реконструкция
				77:04:0003006:5024	г. Москва, Южнопортовая ул., вл. 19А	-	Снос/реконструкция
5	77:04:0003006:14	Российская Федерация, город Москва, вн.тер.г. муниципальный округ Печатники, улица Южнопортовая, земельный участок 25/Д	7 984	77:04:0003006:5209	г. Москва, ул. Южнопортовая, д. 25, строеп. 3	57,7	Снос/реконструкция
				77:04:0003006:5023	г. Москва, Южнопортовая ул., д. 25	не определена	Снос/реконструкция
				77:04:0003006:5426	г. Москва, ул. Южнопортовая, д. 25, стр. 12	754,2	Снос/реконструкция
				77:04:0003006:5437	г. Москва, ул. Южнопортовая, д. 25, стр. 7	67,2	Снос/реконструкция
				77:04:0003006:5436	г. Москва, ул. Южнопортовая, д. 25, стр. 6	23,9	Снос/реконструкция
				77:04:0003006:5389	г. Москва, ул. Южнопортовая, д. 25, стр. 1	530,4	Снос/реконструкция

№ п/п	Кадастровый номер земельного участка	Адрес (местоположение) земельного участка (ЗУ)	Площадь земельного участка, кв.м	Кадастровый номер объекта капитального строительства, расположенного на земельном участке	Адрес объекта капитального строительства	Площадь объекта капитального строительства, кв.м	Сведения о сносе/реконструкции объектов капитального строительства
				77:04:0003006:5438	г. Москва, ул. Южнопортовая, д. 25, стр. 2	530,4	Снос/реконструкция
6	77:04:0003006:54	Почтовый адрес ориентира: г. Москва, ул. Южнопортовая, вл. 25Б	573	Объекты капитального строительства отсутствуют			
7	77:04:0003006:92	г. Москва, ул. Южнопортовая, вл. 17Б, стр. 5	1 864	77:04:0003006:1126	г. Москва, ул. Южнопортовая, д. 17Б, строен. 4	41,2	Снос/реконструкция
				77:04:0003006:1137	Москва, Печатники, ул. Южнопортовая, д. 17Б, строен. 5	382,4	Снос/реконструкция
				77:04:0003006:1082	г. Москва, Печатники, ул. Южнопортовая, д. 27, строен. 7	502,5	Снос/реконструкция
				77:04:0003006:1107	г. Москва, Печатники, ул. Южнопортовая, д. 27, строен. 1	128,4	Снос/реконструкция
				77:04:0003006:1108	г. Москва, Печатники, ул. Южнопортовая, д. 27, строен. 2	76,5	Снос/реконструкция
				77:04:0003006:5386	г. Москва, ул. Южнопортовая, д. 27, стр. 5	314,4	Снос/реконструкция
				77:04:0003006:5422	г. Москва, ул. Южнопортовая, д. 27, стр. 3	398,5	Снос/реконструкция
				77:04:0003006:5388	г. Москва, ул. Южнопортовая, д. 27, стр. 9	158,7	Снос/реконструкция
				77:04:0003006:5387	г. Москва, ул. Южнопортовая, д. 27, стр. 6	195,3	Снос/реконструкция
				77:04:0003006:5427	г. Москва, ул. Южнопортовая, д. 27, стр. 10	11,1	Снос/реконструкция
				77:04:0003006:5390	г. Москва, ул. Южнопортовая, д. 27, стр. 4	318,4	Снос/реконструкция

№ п/п	Кадастровый номер земельного участка	Адрес (местоположение) земельного участка (ЗУ)	Площадь земельного участка, кв. м	Кадастровый номер объекта капитального строительства, расположенного на земельном участке	Адрес объекта капитального строительства	Площадь объекта капитального строительства, кв. м	Сведения о сносе/реконструкции объектов капитального строительства
				77:04:0003006:5435	г. Москва, ул. Южнопортовая, д. 27, стр. 8	215,3	Снос/реконструкция
9	77:04:0003006:21	Почтовый адрес ориентира: г. Москва, ул. Южнопортовая, вл. 32	37 897	77:04:0003006:1084	г. Москва, ул. Южнопортовая, д. 32, строен. 1	43,6	Снос/реконструкция
				77:04:0003006:1085	г. Москва, ул. Южнопортовая, д. 32, строен. 2	2 891,3	Снос/реконструкция
				77:04:0003006:1083	г. Москва, ул. Южнопортовая, д. 32, строен. 3	2 187,7	Снос/реконструкция
				77:04:0003006:1088	г. Москва, ул. Южнопортовая, д. 32, строен. 11	2 999,4	Снос/реконструкция
				77:04:0003006:1087	г. Москва, ул. Южнопортовая, д. 32, строен. 10	516,8	Снос/реконструкция
				77:04:0003006:1086	г. Москва, ул. Южнопортовая, д. 32, строен. 6	679,4	Снос/реконструкция
10	77:04:0003006:12	Почтовый адрес ориентира: г. Москва, ул. Южнопортовая, дом 34	14 542	77:04:0003006:1023	г. Москва, ул. Южнопортовая, д. 34, строен. 8	39,4	Снос/реконструкция
				77:04:0003006:1017	г. Москва, ул. Южнопортовая, д. 34, строен. 1	432,6	Снос/реконструкция
				77:04:0003006:1022	г. Москва, ул. Южнопортовая, д. 34, строен. 6	571	Снос/реконструкция
				77:04:0003006:1021	г. Москва, ул. Южнопортовая, д. 34, строен. 5	493,1	Снос/реконструкция
				77:04:0003006:1020	г. Москва, ул. Южнопортовая, д. 34, строен. 4	662,1	Снос/реконструкция
				77:04:0003006:1019	г. Москва, ул. Южнопортовая, д. 34, строен. 3	550,1	Снос/реконструкция

№ п/п	Кадастровый номер земельного участка	Адрес (местоположение) земельного участка (ЗУ)	Площадь земельного участка, кв.м	Кадастровый номер объекта капитального строительства, расположенного на земельном участке	Адрес объекта капитального строительства	Площадь объекта капитального строительства, кв.м	Сведения о сносе/реконструкции объектов капитального строительства
				77:04:0003006:1018	г. Москва, ул. Южнопортовая, д. 34, строен. 2	2 495,4	Снос/реконструкция
11	77:04:0003006:11	Почтовый адрес ориентира: г. Москва, ул. Южнопортовая, вл. 36	17 127	77:04:0003006:1109	г. Москва, ул. Южнопортовая, д. 36, строен. 9	33,7	Снос/реконструкция
				77:04:0003006:1114	г. Москва, ул. Южнопортовая, д. 36, строен. 1	1 450,4	Снос/реконструкция
				77:04:0003006:1113	г. Москва, ул. Южнопортовая, д. 36, строен. 2	373,3	Снос/реконструкция
				77:04:0003006:1111	г. Москва, ул. Южнопортовая, д. 36, строен. 11	85	Снос/реконструкция
				77:04:0003006:1116	г. Москва, ул. Южнопортовая, д. 36, строен. 6	782,8	Снос/реконструкция
				77:04:0003006:1112	г. Москва, ул. Южнопортовая, д. 36, строен. 3	885,2	Снос/реконструкция
				77:04:0003006:1090	г. Москва, ул. Южнопортовая, д. 36, строен. 7	855,3	Снос/реконструкция
				77:04:0003006:1091	г. Москва, ул. Южнопортовая, д. 36, строен. 8	296,6	Снос/реконструкция
				77:04:0003006:1115	г. Москва, ул. Южнопортовая, д. 36, строен. 4	958,7	Снос/реконструкция
				77:04:0003006:1081 (часть)	г. Москва, ул. Южнопортовая, д. 36, строен. 5	205,5	Снос/реконструкция
12	77:04:0003006:45	Почтовый адрес ориентира: г. Москва, ул. Южнопортовая, вл. 32	1 674	Объекты капитального строительства отсутствуют			
13	77:04:0003006:6	Почтовый адрес ориентира: г. Москва,	21 958	77:04:0003006:1054	г. Москва, ул. Южнопортовая, д. 38, строен. 4	856,8	Снос/реконструкция
				77:04:0003006:1053	г. Москва,	3 312,3	Снос/реконструкция

№ п/п	Кадастровый номер земельного участка	Адрес (местоположение) земельного участка (ЗУ)	Площадь земельного участка, кв. м	Кадастровый номер объекта капитального строительства, расположенного на земельном участке	Адрес объекта капитального строительства	Площадь объекта капитального строительства, кв. м	Сведения о сносе/реконструкции объектов капитального строительства
		ул. Южнопортовая, вл. 38			ул. Южнопортовая, д. 38, стрен. 3		
				77:04:0003006:1055	г. Москва, ул. Южнопортовая, д. 38, стрен. 2	1502,6	Снос/реконструкция
				77:04:0003006:1052	г. Москва, ул. Южнопортовая, д. 38, стрен. 1	124,3	Снос/реконструкция
				77:04:0003006:1061	г. Москва, ул. Южнопортовая, д. 38, стрен. 5	191,6	Снос/реконструкция
				77:04:0003006:5431	г. Москва, ул. Южнопортовая, д. 38, стр. 7	716,4	Снос/реконструкция
				77:04:0003006:5434	г. Москва, ул. Южнопортовая, д. 38, стр. 6	875,1	Снос/реконструкция
				77:04:0003006:5408	г. Москва, ул. Южнопортовая, д. 38, стр. 14	1 899,6	Снос/реконструкция
				77:04:0003006:1081 (часть)	г. Москва, ул. Южнопортовая, д. 36, стрен. 5	205,5	Снос/реконструкция
14	77:04:0003006:5	Почтовый адрес ориентира: г. Москва, ул. Южнопортовая, вл. 40	4 569	77:04:0003006:1039	г. Москва, ул. Южнопортовая, д. 40, стрен. 3	128,8	Снос/реконструкция
				77:04:0003006:1042	г. Москва, ул. Южнопортовая, д. 40, стрен. 2	619,8	Снос/реконструкция
15	77:04:0003006:5461	г. Москва, ул. Южнопортовая, вл. 40/1	5 066	77:04:0003006:1041	г. Москва, ул. Южнопортовая, д. 40, стрен. 1	576	Снос/реконструкция
16	77:04:0003006:33	Почтовый адрес ориентира: г. Москва, ул. Южнопортовая, вл. 21	5 400	Объекты капитального строительства отсутствуют			
17	77:04:0003006:31	г. Москва, ул. Южнопортовая, вл. 21	170 772	77:04:0003006:1118	г. Москва, ул. Южнопортовая, д. 21, стрен. 8	10 899,6	Снос/реконструкция

№ п/п	Кадастровый номер земельного участка	Адрес (местоположение) земельного участка (ЗУ)	Площадь земельного участка, кв.м	Кадастровый номер объекта капитального строительства, расположенного на земельном участке	Адрес объекта капитального строительства	Площадь объекта капитального строительства, кв.м	Сведения о сносе/реконструкции объектов капитального строительства
				77:04:0003006:1102	г. Москва, ул. Южнопортовая, д. 21, строен. 19	691,8	Снос/реконструкция
				77:04:0003006:1097	г. Москва, ул. Южнопортовая, д. 21, строен. 24	278,4	Снос/реконструкция
				77:04:0003006:1119	г. Москва, ул. Южнопортовая, д. 21, строен. 12	47,9	Снос/реконструкция
				77:04:0003006:1089	г. Москва, ул. Южнопортовая, д. 21, строен. 20	3 147,8	Снос/реконструкция
				77:04:0003006:1092	г. Москва, ул. Южнопортовая, д. 21, строен. 16	154,6	Снос/реконструкция
				77:04:0003006:1101	г. Москва, ул. Южнопортовая, д. 21, строен. 21	297	Снос/реконструкция
				77:04:0003006:1120	г. Москва, ул. Южнопортовая, д. 21, строен. 13	201,7	Снос/реконструкция
				77:04:0003006:1106	г. Москва, ул. Южнопортовая, д. 21, строен. 10	1 784,3	Снос/реконструкция
				77:04:0003006:1122	г. Москва, ул. Южнопортовая, д. 21, строен. 14	68,9	Снос/реконструкция
				77:04:0003006:1105	г. Москва, ул. Южнопортовая, д. 21, строен. 11	5 767,1	Снос/реконструкция
				77:04:0003006:1095	г. Москва, ул. Южнопортовая, д. 21, строен. 9	4 918,2	Снос/реконструкция
				77:04:0003006:1094	г. Москва, ул. Южнопортовая, д. 21, строен. 18	997,7	Снос/реконструкция
				77:04:0003006:1093	г. Москва, ул. Южнопортовая, д. 21, строен. 1	743,1	Снос/реконструкция
				77:04:0003006:1099	г. Москва, ул. Южнопортовая, д. 21, строен. 25	441,8	Снос/реконструкция

№ п/п	Кадастровый номер земельного участка	Адрес (местоположение) земельного участка (ЗУ)	Площадь земельного участка, кв. м	Кадастровый номер объекта капитального строительства, расположенного на земельном участке	Адрес объекта капитального строительства	Площадь объекта капитального строительства, кв. м	Сведения о сносе/реконструкции объектов капитального строительства
				77:04:0003006:1124	г. Москва, ул. Южнопортовая, д. 21, строен. 2	233,5	Снос/реконструкция
				77:04:0003006:1100	г. Москва, ул. Южнопортовая, д. 21, строен. 22	66,2	Снос/реконструкция
				77:04:0003006:5197	г. Москва, Южнопортовая ул., д. 21, стр. 23	12,5	Снос/реконструкция
				77:04:0003006:1103	г. Москва, ул. Южнопортовая, д. 21, строен. 4	432,2	Снос/реконструкция
				77:04:0003006:1125	г. Москва, ул. Южнопортовая, д. 21, строен. 15	84,8	Снос/реконструкция
				77:04:0003006:1121	г. Москва, ул. Южнопортовая, д. 21, строен. 7	8 475,7	Снос/реконструкция
				77:04:0003006:1123	г. Москва, ул. Южнопортовая, д. 21, строен. 3	291,9	Снос/реконструкция
				77:04:0003006:1104	г. Москва, ул. Южнопортовая, д. 21, строен. 5	835,7	Снос/реконструкция
				77:04:0003006:1117	г. Москва, ул. Южнопортовая, д. 21, строен. 6	91,3	Снос/реконструкция
				77:04:0003006:1096	г. Москва, ул. Южнопортовая, д. 21, строен. 17	587,5	Снос/реконструкция
				77:04:0003006:5419	г. Москва, ул. Южнопортовая, д. 21, стр. 28Б/Н	75,9	Снос/реконструкция
				77:04:0003006:5412	г. Москва, ул. Южнопортовая, д. 21, стр. 41Б/Н	269,7	Снос/реконструкция
				77:04:0003006:5397	г. Москва, ул. Южнопортовая, д. 21, стр. 4Б/Н	99,3	Снос/реконструкция
				77:04:0003006:5409	г. Москва, ул. Южнопортовая, д. 21, стр. 40Б/Н	320,7	Снос/реконструкция

№ п/п	Кадастровый номер земельного участка	Адрес (местоположение) земельного участка (ЗУ)	Площадь земельного участка, кв.м	Кадастровый номер объекта капитального строительства, расположенного на земельном участке	Адрес объекта капитального строительства	Площадь объекта капитального строительства, кв.м	Сведения о сносе/реконструкции объектов капитального строительства
				77:04:0003006:5440	г. Москва, ул. Южнопортовая, д. 21, строение 60	436,4	Снос/реконструкция
				77:04:0003006:5413	г. Москва, ул. Южнопортовая, д. 21, стр. 36Б/Н	166,6	Снос/реконструкция
				77:04:0003006:5393	г. Москва, ул. Южнопортовая, д. 21, стр. 27Б/Н	12	Снос/реконструкция
				77:04:0003006:5411	г. Москва, ул. Южнопортовая, д. 21, стр. 44Б/Н	191,2	Снос/реконструкция
				77:04:0003006:5391	г. Москва, ул. Южнопортовая, д. 21, стр. 43Б/Н	352,8	Снос/реконструкция
				77:04:0003006:5394	г. Москва, ул. Южнопортовая, д. 21, стр. 47Б/Н	94,0	Снос/реконструкция
				77:04:0003006:5392	г. Москва, ул. Южнопортовая, д. 21, стр. 61Б/Н	461,7	Снос/реконструкция
				77:04:0003006:5018	г. Москва, ул. Южнопортовая, д. 21	-	Снос/реконструкция
				77:04:0003006:1149	Российская Федерация, город Москва, вн.тер.г. муниципальный округ Печатники, улица Южнопортовая, дом 23, корпус 3	1049,5	Снос/реконструкция
18	77:04:0003006:82	Почтовый адрес ориентира: г. Москва, ул. Южнопортовая, вл. 17Б	3 522	77:04:0003006:1127	г. Москва, Печатники, ул. Южнопортовая, д. 17Б, строен. 1	199,8	Снос/реконструкция
19	77:04:0003006:44	Почтовый адрес ориентира: г. Москва,	2 300	Объекты капитального строительства отсутствуют			

№ п/п	Кадастровый номер земельного участка	Адрес (местоположение) земельного участка (ЗУ)	Площадь земельного участка, кв.м	Кадастровый номер объекта капитального строения, расположенного на земельном участке	Адрес объекта капитального строительства	Площадь объекта капитального строительства, кв.м	Сведения о сносе/реконструкции объектов капитального строительства
				77:04:0003006:1057	г. Москва, ул. Южнопортовая, д. 17, строен. 1	31,2	Снос/реконструкция
				77:04:0003006:5402	г. Москва, ул. Южнопортовая, д. 17, стр. 18	388,5	Снос/реконструкция
				77:04:0003006:1062	Москва, Печатники, ул. Южнопортовая, д. 17, строен. 5	261,7	Снос/реконструкция
				77:04:0003006:1079	Москва, Печатники, ул. Южнопортовая, д. 17, строен. 7	513,6	Снос/реконструкция
				77:04:0003006:1078	Москва, Печатники, ул. Южнопортовая, д. 17, строен. 8	216,5	Снос/реконструкция
				77:04:0003006:5425	г. Москва, ул. Южнопортовая, д. 17, стр. 11	1 307	Снос/реконструкция
				77:04:0003006:5424	г. Москва, ул. Южнопортовая, д. 17, стр. 12	49,3	Снос/реконструкция
				77:04:0003006:1076	Москва, Печатники, ул. Южнопортовая, д. 17, строен. 13	84	Снос/реконструкция
				77:04:0003006:5022	Москва, ул. Южнопортовая, д. 17	нет	Снос/реконструкция
				77:04:0003006:1063	Москва, Печатники, ул. Южнопортовая, д. 17, строен. 16	142,9	Снос/реконструкция
				77:04:0003006:5410	г. Москва, ул. Южнопортовая, д. 17, стр. 15	52,6	Снос/реконструкция
				77:04:0003006:5006	г. Москва, ул. Южнопортовая, д. 17	нет	Снос/реконструкция
				77:04:0003006:1064	Москва, Печатники, ул. Южнопортовая, д. 17, строен. 14	1 390,7	Снос/реконструкция

№ п/п	Кадастровый номер земельного участка	Адрес (местоположение) земельного участка (ЗУ)	Площадь земельного участка, кв.м	Кадастровый номер объекта капитального строительства, расположенного на земельном участке	Адрес объекта капитального строительства	Площадь объекта капитального строительства, кв.м	Сведения о сносе/реконструкции объектов капитального строительства
				77:04:0000000:5443	Москва, Текстильщики, ул. Новохохолдовская, вл. 26А, строен. 2	345,4	Снос/реконструкция
				77:04:0003006:5010	г. Москва, Южнопортовая ул., д. 17, стр. 11	2 386,7	Снос/реконструкция
22	77:04:0003006:28	Почтовый адрес ориентира: г. Москва, ул. Южнопортовая, вл. 17 А	3 665		Объекты капитального строительства отсутствуют		
23	77:04:0003019:6	г. Москва, ул. Южнопортовая, вл. 19Б	743		Объекты капитального строительства отсутствуют		
24	77:04:0003006:111	Почтовый адрес ориентира: г. Москва, ул. Южнопортовая, вл. 21	4 600	77:04:0003006:5381	Российская Федерация, г. Москва, вл.тер.г.м.о. Печатники, ул. Южнопортовая, двлд. 23, к. 3, стр. 1	253,5	Снос/реконструкция
				77:04:0003006:5382	г. Москва, ул. Южнопортовая, домовл. 23, кор. 3	627,5	Снос/реконструкция
25	77:04:0003006:101	Почтовый адрес ориентира: г. Москва, Проектируемый проезд № 3683, ЗУ 04/77/00606 ЯВЛЯЕТСЯ Уч.4700 ПЕРЕЧНЯ ЗУ СУЩЕСТВУЮЩЕЙ УДС ОТ ГРАНИЦЫ С ЗУ 04/77/ПРОЕК. (ПРОЕКТИРУЕМЫЙ ПРОЕЗД № 1423)	16 097,23		Объекты капитального строительства отсутствуют		

№ п/п	Кадастровый номер земельного участка	Адрес (местоположение) земельного участка (ЗУ)	Площадь земельного участка, кв.м	Кадастровый номер объекта капитального строительства, расположенного на земельном участке	Адрес объекта капитального строительства	Площадь объекта капитального строительства, кв.м	Сведения о сносе/реконструкции объектов капитального строительства
		ДО ТУПИКА ВЕЛИКИ Ж/Д ВЕТКИ г. Москва, ул. Южнопортовая, вл. 30А	2 130		Объекты капитального строительства отсутствуют		
26	77:04:0003006:116	г. Москва, ул. Южнопортовая, вл. 30А	5 020		Объекты капитального строительства отсутствуют		
27	77:04:0003006:46	г. Москва, ул. Южнопортовая, вл. 32	256,96		Объекты капитального строительства отсутствуют		
28	77:04:0003019:10	г. Москва, Южнопортовая ул., ЗУ 04/77/00427 в составе уч.4721 перечня ЗУ существующей УДС, от границы полосы отвода ж/д ветки до границы с ЗУ 04/77/00428 (Южнопортовая ул.), совпадающей с кад. границей (с кв.77:04:03006), проходящей по юго-восточной границе полосы отвода ответвления соединительной ветки Малого кольца МЖД					
29	77:04:0003006:98	Почтовый адрес ориентира: г. Москва, проезд № 3502, ЗУ 04/77/00604 в составе уч.4743 перечня ЗУ существующей УДС От границы с ЗУ 04/77/00603 (Проезд № 3502), совпадающей с кад. границей	9 762,32	77:04:0003006:5200	г. Москва, ул. Южнопортовая, д. 30А	667	Снос/реконструкция

№ п/п	Кадастровый номер земельного участка	Адрес (местоположение) земельного участка (ЗУ)	Площадь земельного участка, кв. м	Кадастровый номер объекта капитального строительства, расположенного на земельном участке	Адрес объекта капитального строительства	Площадь объекта капитального строительства, кв. м	Сведения о сносе/реконструкции объектов капитального строительства
30	77:04:0003006:96	(с кв. 77:04:03019), проходящей по юго-западной границе полосы отвода соединительной ветки Малого кольца МЖД до границы с ЗУ 04/77/ПРОЕК (Проектируемый проезд № 1423) ЗУ 04/77/00428 В СОСТАВЕ УЧ.4721 ПЕРЕЧНЯ ЗУ СУЩЕСТВУЮЩЕЙ УДС ОТ ГРАНИЦЫ С ЗУ 04/77/00427 (ЮЖНОПОРТОВАЯ УЛ.), СОВПАДАЮЩЕЙ С КАД. ГРАНИЦЕЙ (С КВ. 77:04:03019), ПРОХОДЯЩЕЙ ПО ЮГО-ВОСТОЧНОЙ ГРАНИЦЕ ПОЛОСЫ ОТВОДА ОТВЕТВЛЕНИЯ СОЕДИНИТЕЛЬНОЙ ВЕТКИ МАЛОГО КОЛЬЦА МЖД ДО ГРАНИЦЫ С ЗУ 04/77/00429 (ЮЖНОПОРТОВАЯ УЛ.), ПРОХОДЯЩЕЙ ВЕЛИЗИ ДОМА № 36	6 881,22				Объекты капитального строительства отсутствуют
31	77:04:0003006:97	г. Москва, ул. Южнопортовая, ЗУ 04/77/00429 ЯВЛЯЕТСЯ УЧ.4715 ПЕРЕЧНЯ ЗУ	8 006,93			92	

№ п/п	Кадастровый номер земельного участка	Адрес (местоположение) земельного участка (ЗУ)	Площадь земельного участка, кв.м	Кадастровый номер объекта капитального строения, расположенного на земельном участке	Адрес объекта капитального строительства	Площадь объекта капитального строительства, кв.м	Сведения о сносе/реконструкции объектов капитального строительства
		СУЩЕСТВУЮЩЕЙ УДС ОТ ГРАНИЦЫ С ЗУ 04/77/00428 ЮЖНОПОРТОВАЯ УЛ., ПРОХОДЯЩЕЙ ВЕЛАЗИ ДОМА № 36 ДО ГРАНИЦЫ С ЗУ 04/77/ПРОЕК (ПРОЕКТИРУЕМЫЙ ПРОЕЗД № 1423)					
32	Территории, в границах которых земельные участки не сформированы	-	55 360	77:04:0003006:1136	г. Москва, ул. Южнопортовая, д.17б, строен 2	83,6	Снос/реконструкция
				77:04:0003006:1056	г. Москва, ул. Южнопортовая, д.19, строен 1	2 865,3	Снос/реконструкция

О внесении изменений в постановление Правительства Москвы от 28 марта 2017 г. № 120-ПП

Постановление Правительства Москвы от 7 июня 2023 года № 1049-ПП

В соответствии с Градостроительным кодексом Российской Федерации, Законом города Москвы от 25 июня 2008 г. № 28 «Градостроительный кодекс города Москвы», постановлениями Правительства Москвы от 7 апреля 2009 г. № 270-ПП «О создании Городской комиссии по вопросам градостроительства, землепользования и застройки при Правительстве Москвы и об утверждении положений о Городской и окружной комиссиях по вопросам градостроительства, землепользования и застройки при Правительстве Москвы», от 22 марта 2022 г. № 438-ПП «О реализации положений пункта 2 статьи 7 Федерального закона от 14 марта 2022 г. № 58-ФЗ «О внесении изменений в отдельные законодательные акты Российской Федерации» **Правительство Москвы постановляет:**

1. Внести изменения в постановление Правительства Москвы от 28 марта 2017 г. № 120-ПП «Об утверждении правил землепользования и застройки города Москвы»:

1.1. Карту градостроительного зонирования «Границы территориальных зон и виды разрешенного использования земельных участков и объектов капитального строительства. Центральный административный округ города Москвы» раздела 1 книги 2 территориальной части правил землепользования и застройки приложения к постановлению дополнить изображением территориальной зоны согласно приложению 1 к настоящему постановлению.

1.2. Карту градостроительного зонирования «Границы территориальных зон, подзон территориальных зон и предельные параметры разрешенного строительства, реконструкции объектов капитального строительства. Центральный административный округ города Москвы» раздела 1 книги 2 территориальной части правил землепользования и застройки приложения к постановлению дополнить изображением территориальной зоны согласно приложению 2 к настоящему постановлению.

1.3. Раздел 2 книги 2 территориальной части правил землепользования и застройки приложения к постановлению дополнить подразделом в редакции согласно приложению 3 к настоящему постановлению.

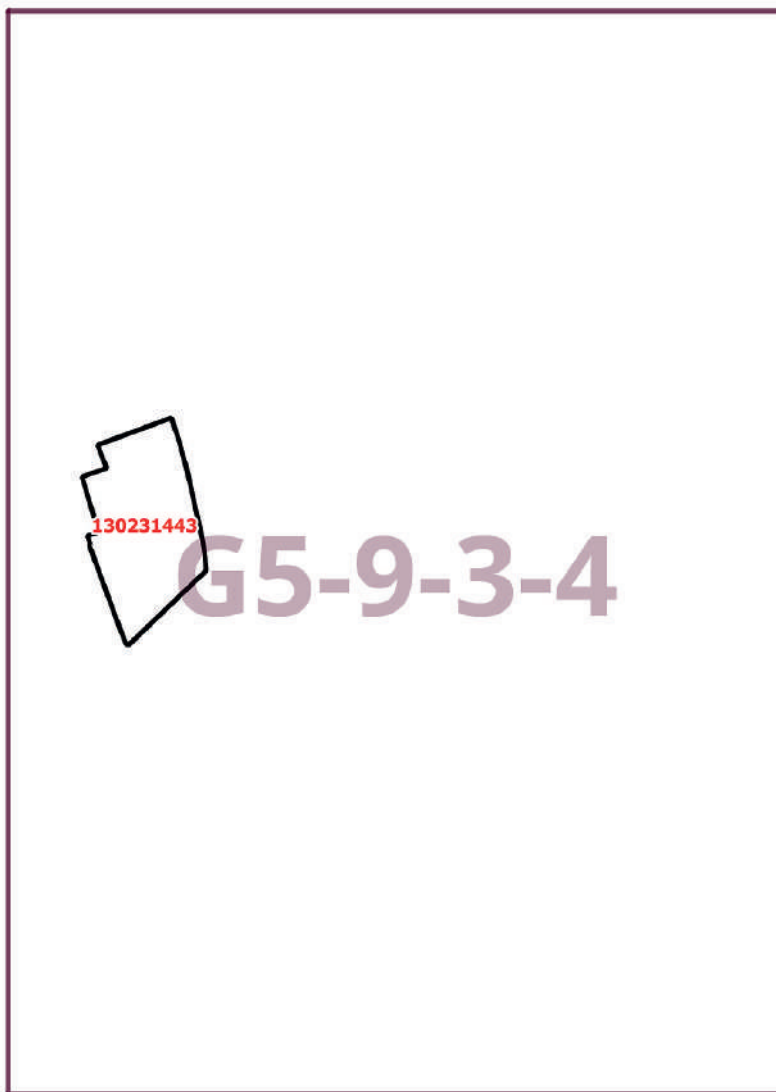
2. Контроль за выполнением настоящего постановления возложить на заместителя Мэра Москвы в Правительстве Москвы по вопросам градостроительной политики и строительства Бочкарева А.Ю.

Мэр Москвы **С.С.Собянин**

Приложение 1
к постановлению Правительства Москвы
от 7 июня 2023 г. № 1049-ПП

**Внесение изменения в приложение к постановлению Правительства Москвы
от 28 марта 2017 г. № 120-ПП**

Книга 2
Карта градостроительного зонирования
Границы территориальных зон и виды разрешенного использования
земельных участков и объектов капитального строительства
Центральный административный округ города Москвы



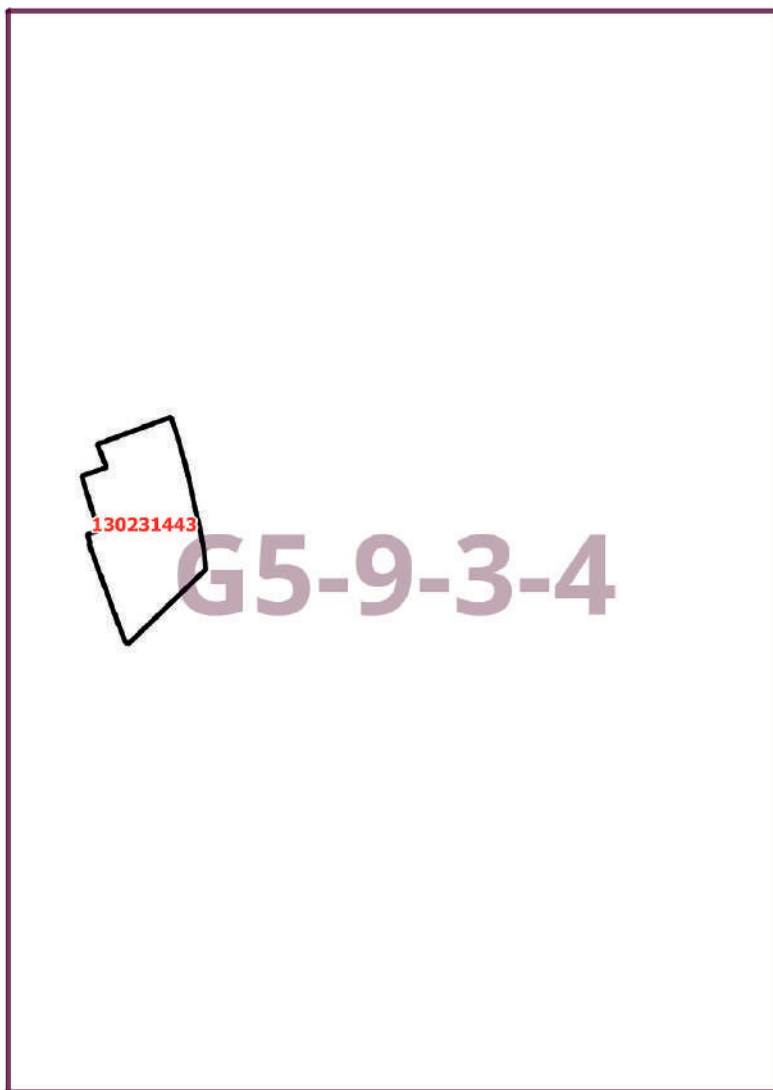
Приложение 2
к постановлению Правительства Москвы
от 7 июня 2023 г. № 1049-ПП

**Внесение изменения в приложение к постановлению Правительства Москвы
от 28 марта 2017 г. № 120-ПП**

Книга 2

Карта градостроительного зонирования

Границы территориальных зон, подзон территориальных зон и предельные параметры
разрешенного строительства, реконструкции объектов капитального строительства
Центральный административный округ города Москвы



Приложение 3
к постановлению Правительства Москвы
от 7 июня 2023 г. № 1049-ПП

**Внесение изменения в приложение к постановлению Правительства Москвы
от 28 марта 2017 г. № 120-ПП**

Книга 2
Центральный административный округ города Москвы

Пункт 1198

Территориальная зона	130231443
Основные виды разрешенного использования	3.6.1. Объекты культурно-досуговой деятельности
Условно разрешенные виды использования	
Вспомогательные виды	
Максимальный процент застройки (%)	Не установлен
Высота застройки (м)	20,6
Плотность застройки (тыс.кв.м/га)	Не установлена
Минимальные и (или) максимальные размеры земельных участков (га)	
Иные показатели	Общая площадь объекта – 4400 кв.м

О внесении изменений в постановление Правительства Москвы от 28 марта 2017 г. № 120-ПП

Постановление Правительства Москвы от 8 июня 2023 года № 1050-ПП

В соответствии с Градостроительным кодексом Российской Федерации, Законом города Москвы от 25 июня 2008 г. № 28 «Градостроительный кодекс города Москвы», постановлениями Правительства Москвы от 7 апреля 2009 г. № 270-ПП «О создании Городской комиссии по вопросам градостроительства, землепользования и застройки при Правительстве Москвы и об утверждении положений о Городской и окружной комиссиях по вопросам градостроительства, землепользования и застройки при Правительстве Москвы», от 22 марта 2022 г. № 438-ПП «О реализации положений пункта 2 статьи 7 Федерального закона от 14 марта 2022 г. № 58-ФЗ «О внесении изменений в отдельные законодательные акты Российской Федерации» **Правительство Москвы постановляет:**

1. Внести изменения в постановление Правительства Москвы от 28 марта 2017 г. № 120-ПП «Об утверждении правил землепользования и застройки города Москвы»:

1.1. Карту градостроительного зонирования «Границы территориальных зон и виды разрешенного использования земельных участков и объектов капитального строительства. Северо-Западный административный округ города Москвы» раздела 1 книги 10 территориальной части правил землепользования и застройки приложения к постановлению дополнить изображением территориальной зоны согласно приложению 1 к настоящему постановлению.

1.2. Карту градостроительного зонирования «Границы территориальных зон, подзон территориальных зон и предельные параметры разрешенного строительства, реконструкции объектов капитального строительства. Северо-Западный административный округ города Москвы» раздела 1 книги 10 территориальной части правил землепользования и застройки приложения к постановлению дополнить изображением территориальной зоны согласно приложению 2 к настоящему постановлению.

1.3. Подраздел «Пункт 299» раздела 2 книги 10 территориальной части правил землепользования и застройки приложения к постановлению признать утратившим силу.

1.4. Раздел 2 книги 10 территориальной части правил землепользования и застройки приложения к постановлению дополнить подразделом в редакции согласно приложению 3 к настоящему постановлению.


2. Контроль за выполнением настоящего постановления возложить на заместителя Мэра Москвы в Правительстве Москвы по вопросам градостроительной политики и строительства Бочкарева А.Ю.

Мэр Москвы **С.С.Собянин**

Приложение 1
к постановлению Правительства Москвы
от 8 июня 2023 г. № 1050-ПП

**Внесение изменения в приложение к постановлению Правительства Москвы
от 28 марта 2017 г. № 120-ПП**

Книга 10
Карта градостроительного зонирования
Границы территориальных зон и виды разрешенного использования
земельных участков и объектов капитального строительства
Северо-Западный административный округ города Москвы



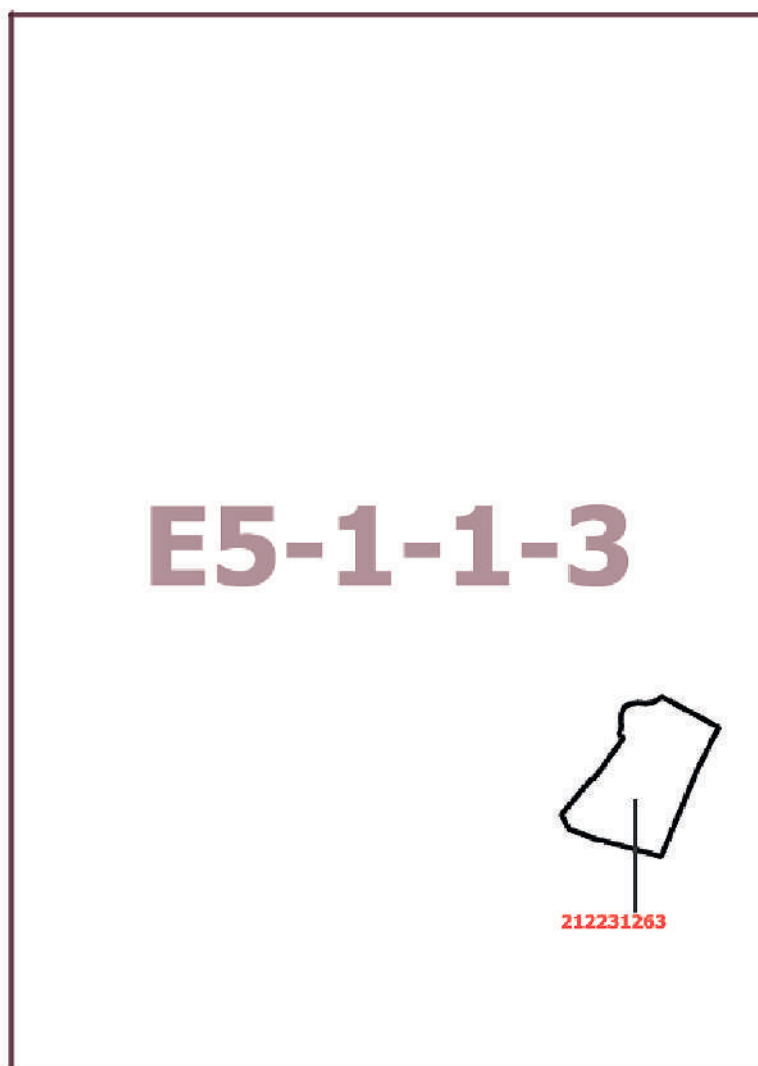
Приложение 2
к постановлению Правительства Москвы
от 8 июня 2023 г. № 1050-ПП

Внесение изменения в приложение к постановлению Правительства Москвы
от 28 марта 2017 г. № 120-ПП

Книга 10

Карта градостроительного зонирования

Границы территориальных зон, подзон территориальных зон и предельные параметры
разрешенного строительства, реконструкции объектов капитального строительства
Северо-Западный административный округ города Москвы



Приложение 3
к постановлению Правительства Москвы
от 8 июня 2023 г. № 1050-ПП

**Внесение изменения в приложение к постановлению Правительства Москвы
от 28 марта 2017 г. № 120-ПП**

Книга 10
Северо-Западный административный округ города Москвы

Пункт 462

Территориальная зона	212231263
Основные виды разрешенного использования	2.1. Для индивидуального жилищного строительства
Условно разрешенные виды использования	
Вспомогательные виды	
Максимальный процент застройки (%)	Не установлен
Высота застройки (м)	15
Плотность застройки (тыс.кв.м/га)	Не установлена
Минимальные и (или) максимальные размеры земельных участков (га)	
Иные показатели	Площадь существующих объектов в габаритах наружных стен – 2 247,8 кв.м (общая площадь объектов – 2 805,8 кв.м по обмерам ГБУ МосгорБТИ)

Об утверждении проекта планировки территории линейного объекта – трамвайная линия вдоль шоссе Энтузиастов от 3-й Владимирской улицы до улицы Сталеваров и прилегающая улично-дорожная сеть

Постановление Правительства Москвы от 8 июня 2023 года № 1051-ПП

В соответствии с Градостроительным кодексом Российской Федерации, постановлением Правительства Российской Федерации от 12 мая 2017 г. № 564 «Об утверждении Положения о составе и содержании документации по планировке территории, предусматривающей размещение одного или нескольких линейных объектов», Законом города Москвы от 25 июня 2008 г. № 28 «Градостроительный кодекс города Москвы» и постановлениями Правительства Москвы от 28 марта 2017 г. № 120-ПП «Об утверждении правил землепользования и застройки города Москвы», от 22 марта 2022 г. № 438-ПП «О реализации положений пункта 2 статьи 7 Федерального закона от 14 марта 2022 г. № 58-ФЗ «О внесении изменений в отдельные законодательные акты Российской Федерации» **Правительство Москвы постановляет:**

1. Утвердить проект планировки территории линейного объекта – трамвайная линия вдоль шоссе Энтузиастов от 3-й Владимирской улицы до улицы Сталеваров и прилегающая улично-дорожная сеть (приложение 1).

2. Изменить границы объекта природного комплекса № 62 Восточного административного округа города Москвы «Бульвар вдоль шоссе Энтузиастов», исключив из его состава участки территории общей площадью 0,03 га и включив в его состав участки территории общей площадью 0,03 га, согласно приложению 2 к настоящему постановлению.

3. Изменить границы объекта природного комплекса № 62а Восточного административного округа города Москвы «Озелененная территория вдоль шоссе Энтузиастов», исключив из его состава участки территории общей площадью 0,43 га и включив его состав участки территории общей площадью 0,07 га, согласно приложению 3 к настоящему постановлению.

4. Включить в состав природных и озелененных территорий Восточного административного округа города Москвы участок территории площадью 0,36 га, образовав объект природного комплекса № 78а «Озелененная территория по улице Старый Гай, владение 1» и установив его границы согласно приложению 4 к настоящему постановлению.

5. Внести изменения в постановление Правительства Москвы от 19 января 1999 г. № 38 «О проектных предложениях по установлению границ Природного комплекса с их описанием и закреплением актами красных линий» (в редакции постановления Правительства Москвы от 29 сентября 2015 г. № 621-ПП):

5.1. Пункт 62а раздела «Восточный АО» приложения 1 к постановлению изложить в редакции согласно приложению 5 к настоящему постановлению.

5.2. Раздел «Восточный АО» приложения 1 к постановлению дополнить пунктом 78а в редакции согласно приложению 5 к настоящему постановлению.

6. Контроль за выполнением настоящего постановления возложить на заместителя Мэра Москвы в Правительстве Москвы по вопросам градостроительной политики и строительства Бочкарева А.Ю.

Мэр Москвы **С.С.Собянин**

Приложение 1

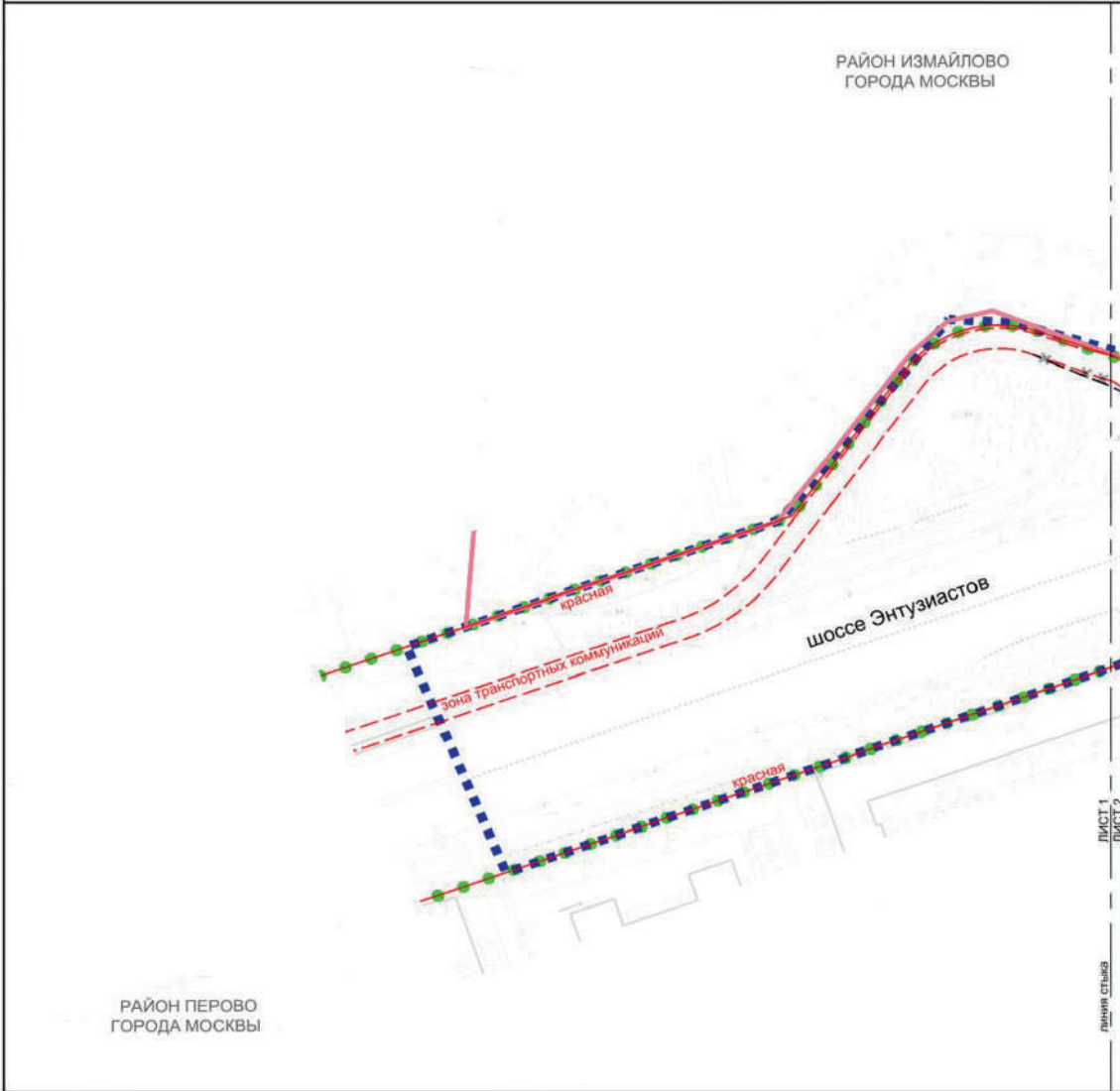
к постановлению Правительства Москвы
от 8 июня 2023 г. № 1051-ПП

Проект планировки территории линейного объекта – трамвайная линия вдоль шоссе Энтузиастов от 3-й Владимирской улицы до улицы Сталеваров и прилегающая улично-дорожная сеть

1. Графическая часть

1.1. Чертеж красных линий и перечень координат характерных точек устанавливаемых красных линий
 1.1.1. Чертеж красных линий

Масштаб 1:2000
 район Измайлово города Москвы
 район Перово города Москвы
 Лист 1 из 16




ЛИСТ 1
 ЛИСТ 2
 ЛИНИЯ СТЫКОВ

УСЛОВНЫЕ ОБОЗНАЧЕНИЯ:

- ГРАНИЦЫ:**
- подготовки проекта планировки территории
 - районов города Москвы
 - существующих и планируемых элементов планировочной структуры
- ЛИНИИ ГРАДОСТРОИТЕЛЬНОГО РЕГУЛИРОВАНИЯ:**
- СУЩЕСТВУЮЩИЕ:**
- красные линии улично-дорожной сети
 - границы зон транспортных коммуникаций
- ОТМЕНЯЕМЫЕ:**
- границы зон транспортных коммуникаций
- УСТАНАВЛИВАЕМЫЕ:**
- границы зон транспортных коммуникаций




Масштаб 1:2000
район Измайлово города Москвы
район Перово города Москвы
Лист 2 из 16



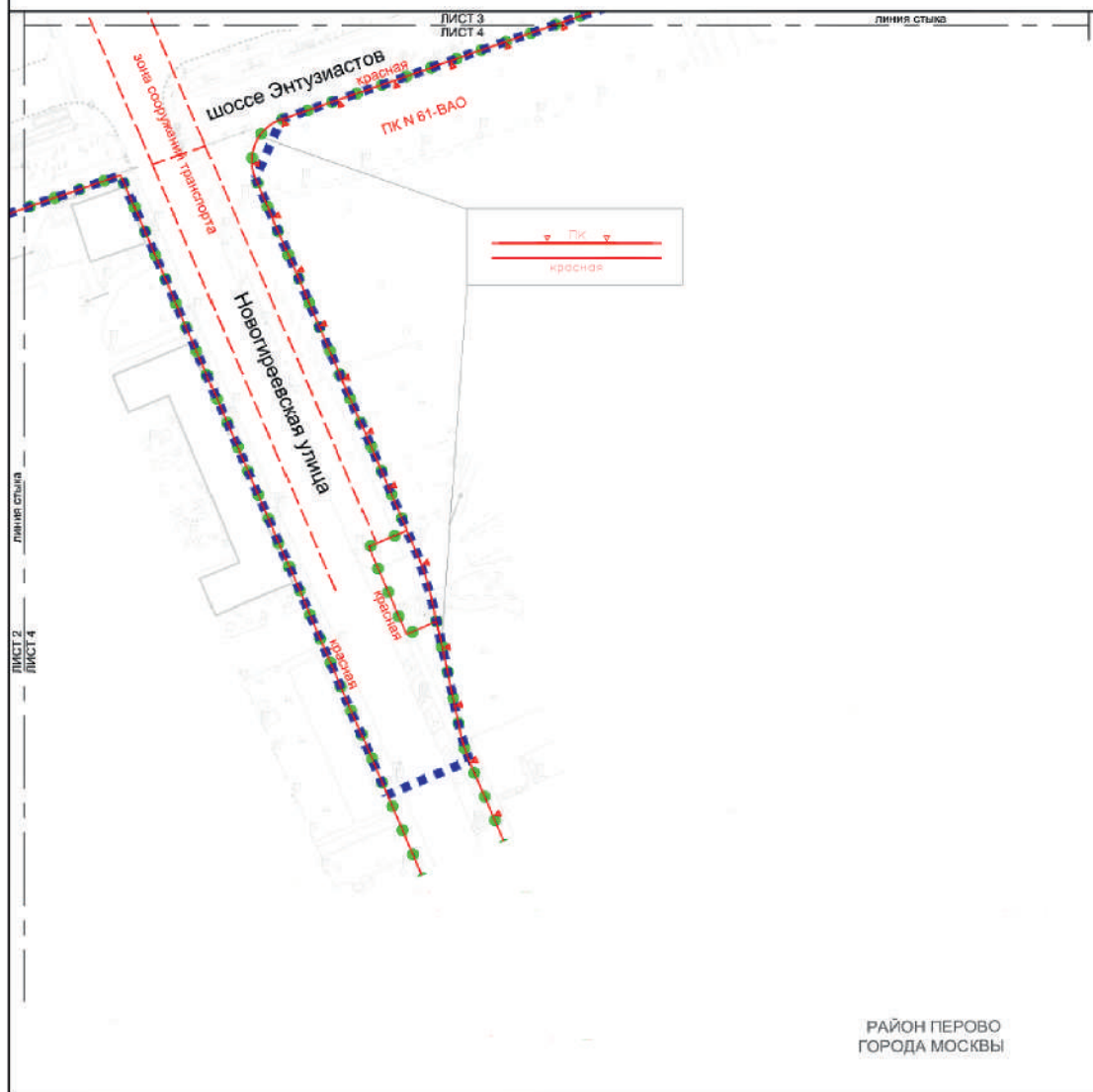
УСЛОВНЫЕ ОБОЗНАЧЕНИЯ:

- ГРАНИЦЫ:**
- подготовки проекта планировки территории
 - районов города Москвы
 - существующая и планируемая элементы планировочной структуры
- ЛИНИИ ГРАДОСТРОИТЕЛЬНОГО РЕГУЛИРОВАНИЯ:**
- СУЩЕСТВУЮЩИЕ:**
- красная линия
 - границы зон транспортных коммуникаций
- ОТМЕНЯЕМЫЕ:**
- границы зон транспортных коммуникаций
- УСТАНОВЛИВАЕМЫЕ:**
- границы зон транспортных коммуникаций





Масштаб 1:2000
район Перово города Москвы
Лист 4 из 16



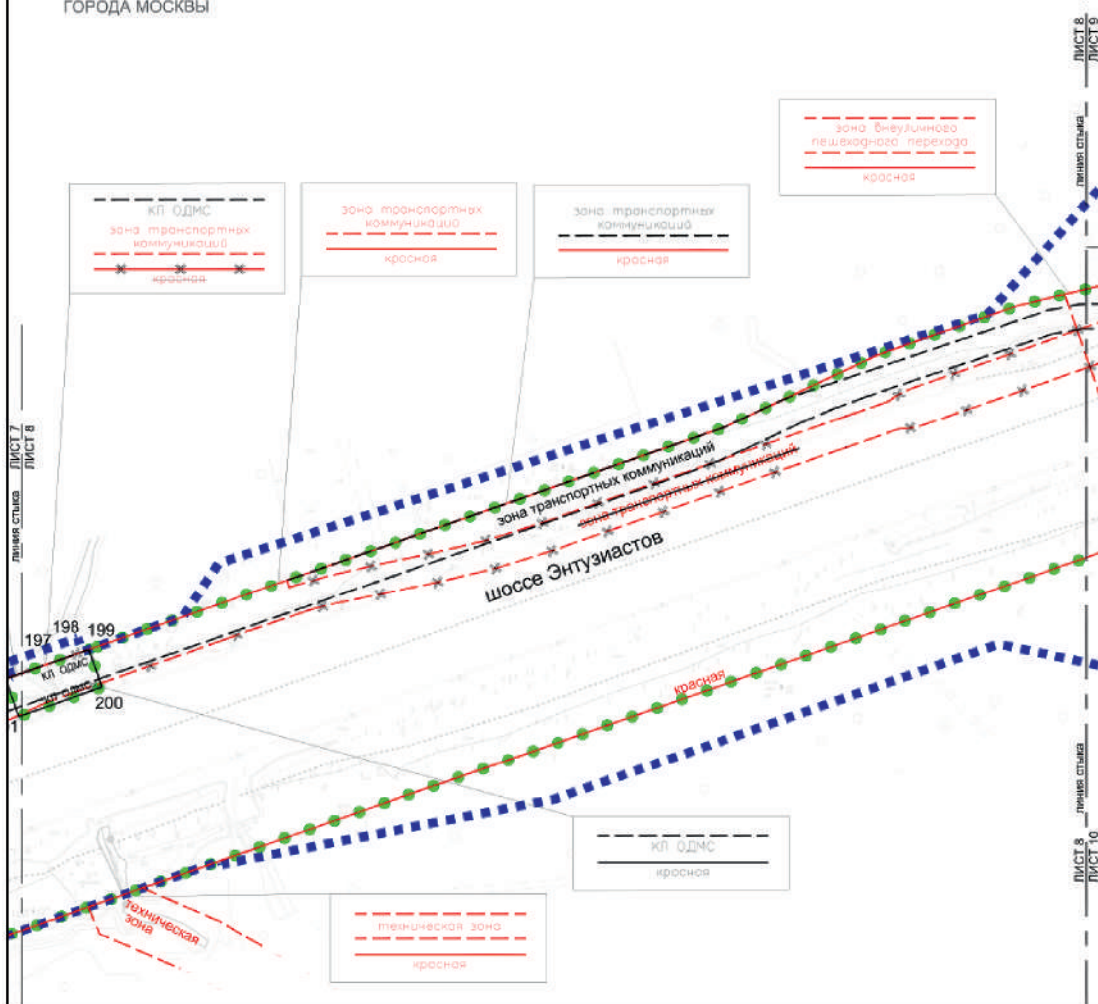
УСЛОВНЫЕ ОБОЗНАЧЕНИЯ:

- ГРАНИЦЫ:**
- ■ ■ ■ ■ подготовка проекта планировки территории
 - ● ● ● ● существующих и планируемых элементов планировочной структуры
- ЛИНИИ ГРАДОСТРОИТЕЛЬНОГО РЕГУЛИРОВАНИЯ:**
- СУЩЕСТВУЮЩИЕ:**
- красная красные линии улично-дорожной сети
 - зона содержания территории границы зон транспортных сооружений
 - ПК — границы объектов природного комплекса города Москвы



Масштаб 1:2000
район Ивановское города Москвы
Лист 8 из 16

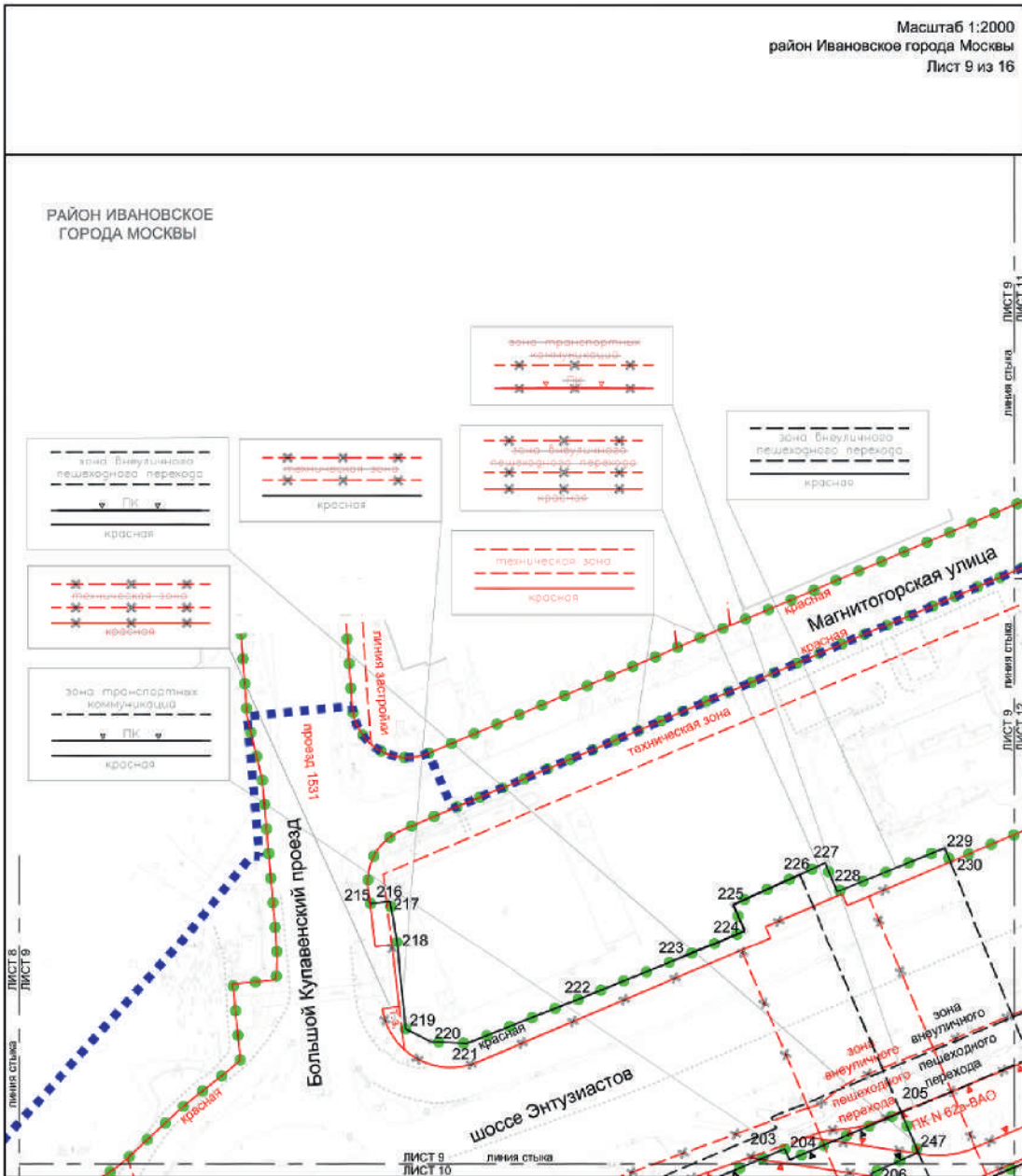
РАЙОН ИВАНОВСКОЕ
ГОРОДА МОСКВЫ



- ГРАНИЦЫ:**
- ■ ■ ■ ■ подготовка проекта планировки территории
 - ● ● ● ● существующих и планируемых элементов планировочной структуры
- ЛИНИИ ГРАДОСТРОИТЕЛЬНОГО РЕГУЛИРОВАНИЯ:**
- СУЩЕСТВУЮЩИЕ:**
- красная — красные линии улично-дорожной сети
 - техническая зона — границы технических зон инженерных коммуникаций и сооружений
 - зона пешеходного перехода — границы зон внеуличных пешеходных переходов
 - зона транспортной коммуникации — границы зон транспортных коммуникаций

- УСЛОВНЫЕ ОБОЗНАЧЕНИЯ:**
- ОТМЕНЯЕМЫЕ:**
- красная — красные линии улично-дорожной сети
 - граница зон транспортных коммуникаций
- УСТАНОВЛИВАЕМЫЕ:**
- красная — красные линии улично-дорожной сети
 - кп. ОДМС — красные линии объектов дорожно-мостового строительства
 - зона транспортной коммуникации — границы зон транспортных коммуникаций
 - 200 — номера характерных точек устанавливаемых красных линий





- ГРАНИЦЫ:**
- подготовки проекта планировки территории
 - существующих и планируемых элементов планировочной структуры

ЛИНИИ ГРАДОСТРОИТЕЛЬНОГО РЕГУЛИРОВАНИЯ: СУЩЕСТВУЮЩИЕ:

 - — — — — красные линии улично-дорожной сети
 - — — — — границы линий застройки
 - - - - - границы технических зон инженерных коммуникаций и сооружений

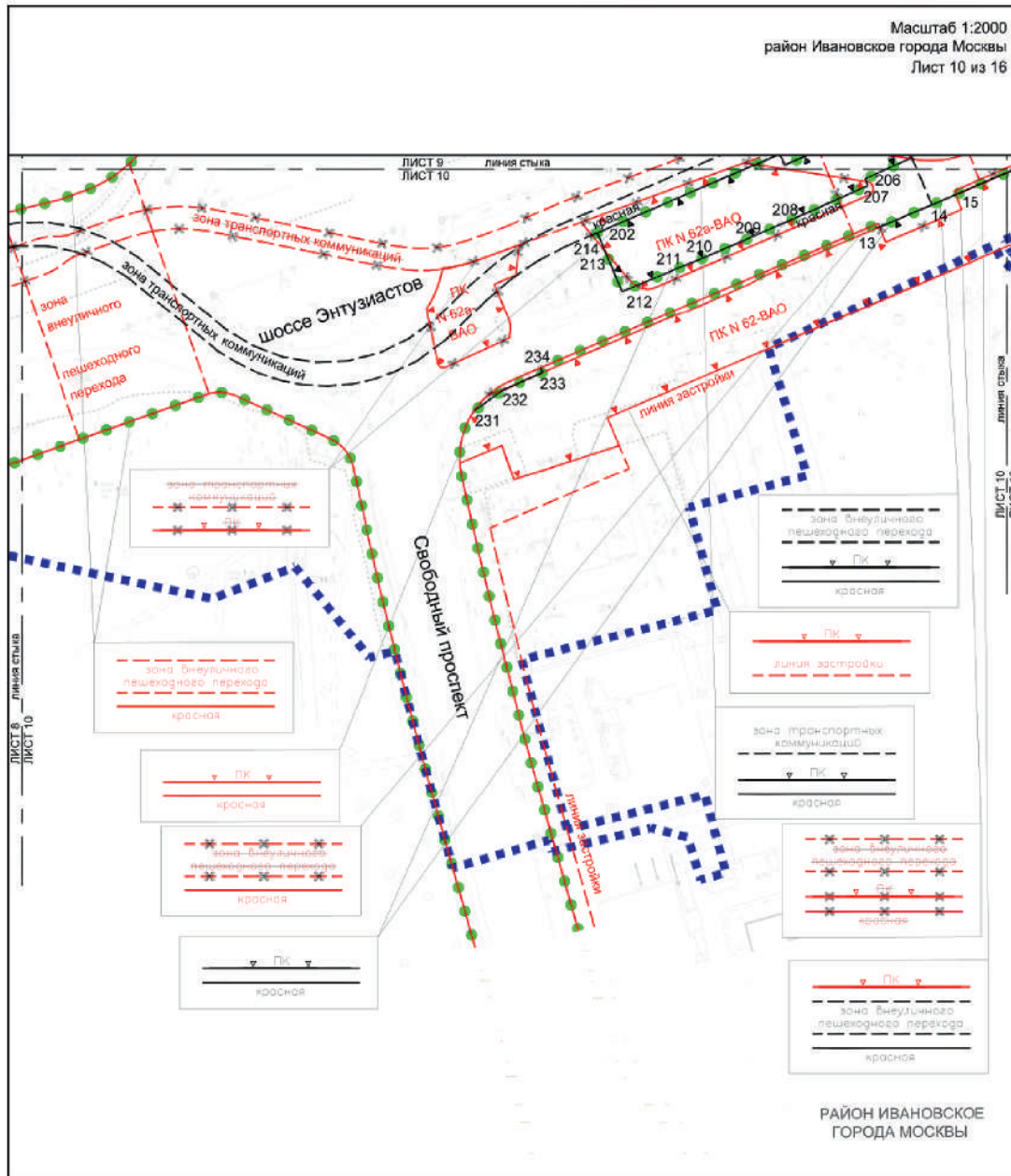
ОТМЕНЯЕМЫЕ:

 - - - - - красные линии улично-дорожной сети
 - - - - - границы объектов природного комплекса города Москвы
 - - - - - границы технических зон инженерных коммуникаций и сооружений
 - - - - - границы зон внеуличных пешеходных переходов
 - - - - - границы зон транспортных коммуникаций

- УСЛОВНЫЕ ОБОЗНАЧЕНИЯ:**
- УСТАНОВЛИВАЕМЫЕ:**
- — — — — красные линии улично-дорожной сети
 - — — — — границы объектов природного комплекса города Москвы
 - - - - - границы зон внеуличных пешеходных переходов
 - - - - - границы зон транспортных коммуникаций
 - 250 — номера характерных точек устанавливаемых красных линий



Масштаб 1:2000
район Ивановское города Москвы
Лист 10 из 16

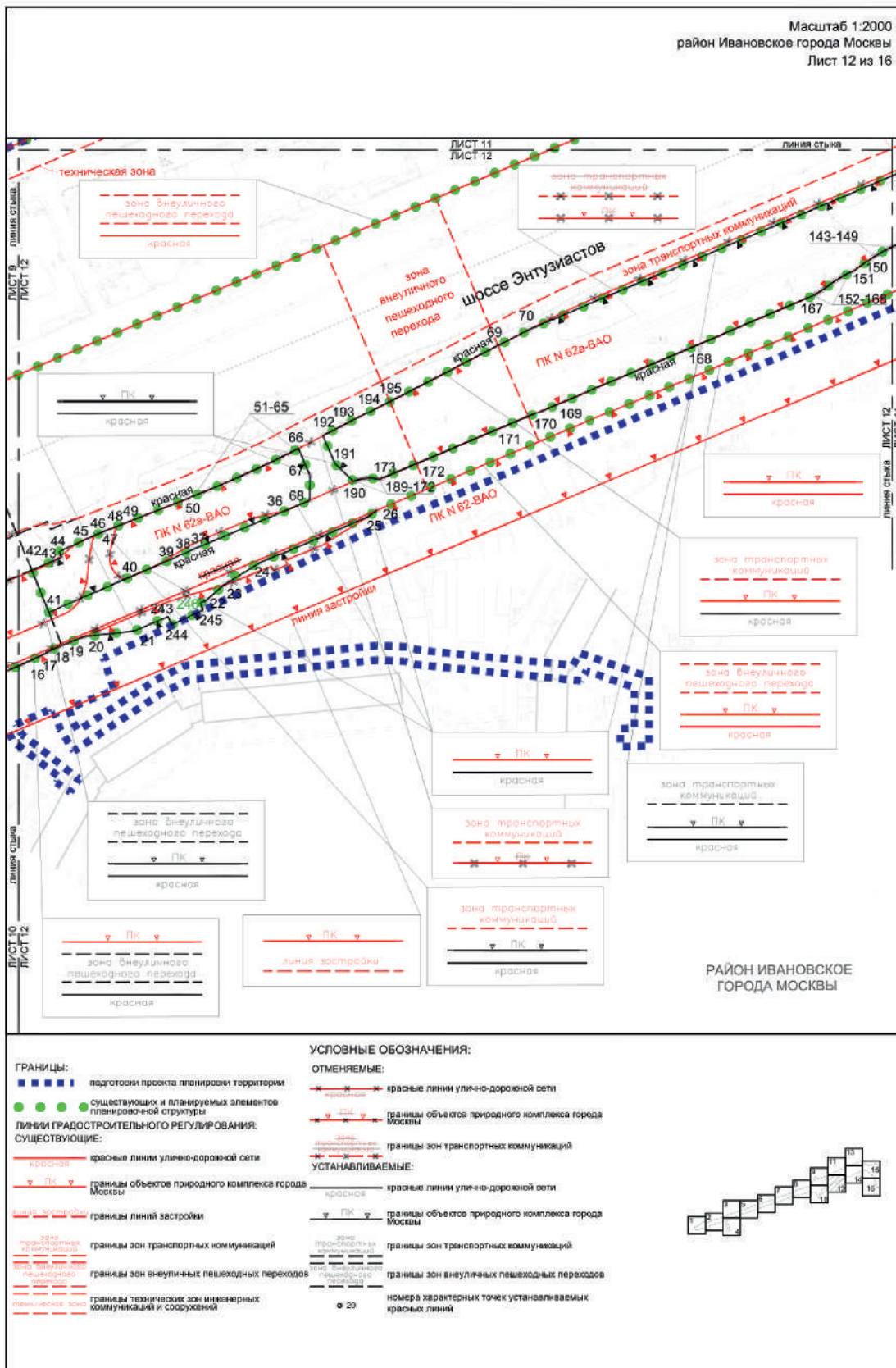


РАЙОН ИВАНОВСКОЕ
ГОРОДА МОСКВЫ

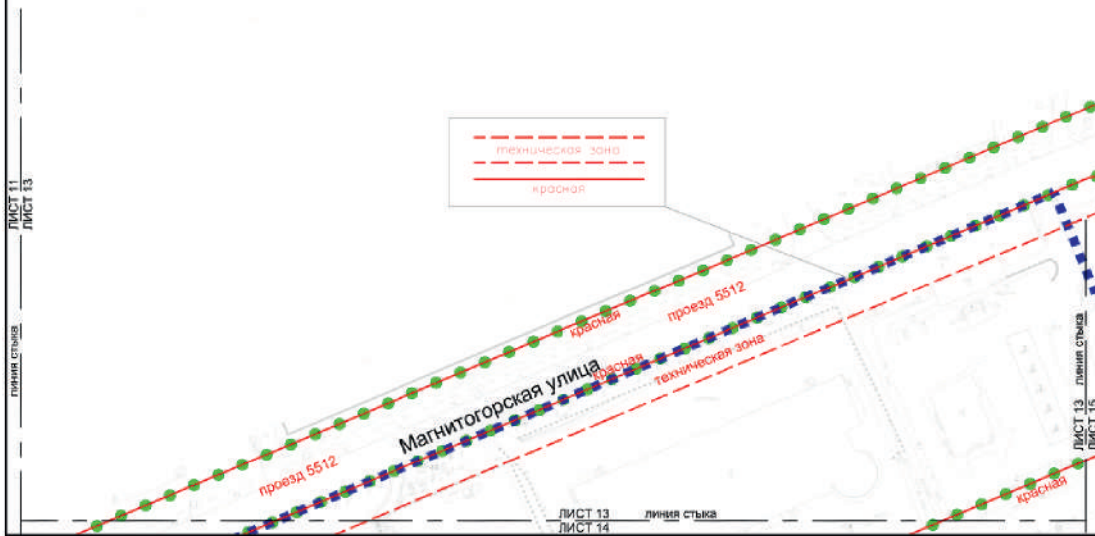
- ГРАНИЦЫ:**
- ■ ■ ■ ■ подготовки проекта планировки территории
 - ● ● ● ● существующих и планируемых элементов планировочной структуры
- ЛИНИИ ГРАДОСТРОИТЕЛЬНОГО РЕГУЛИРОВАНИЯ СУЩЕСТВУЮЩИЕ:**
- красная — красные линии улично-дорожной сети
 - ПК — границы объектов природного комплекса города Москвы
 - линия застройки — границы линий застройки
 - зона внеуличного пешеходного перехода — границы зон внеуличных пешеходных переходов

- УСЛОВНЫЕ ОБОЗНАЧЕНИЯ:**
- ОТМЕНЯЕМЫЕ:**
- красная — красные линии улично-дорожной сети
 - ПК — границы объектов природного комплекса города Москвы
 - зона внеуличного пешеходного перехода — границы зон внеуличных пешеходных переходов
 - зона транспортных коммуникаций — границы зон транспортных коммуникаций
- УСТАНОВЛИВАЕМЫЕ:**
- красная — красные линии улично-дорожной сети
 - ПК — границы объектов природного комплекса города Москвы
 - зона внеуличного пешеходного перехода — границы зон внеуличных пешеходных переходов
 - зона транспортных коммуникаций — границы зон транспортных коммуникаций
- 13: номера характерных точек устанавливаемых красных линий





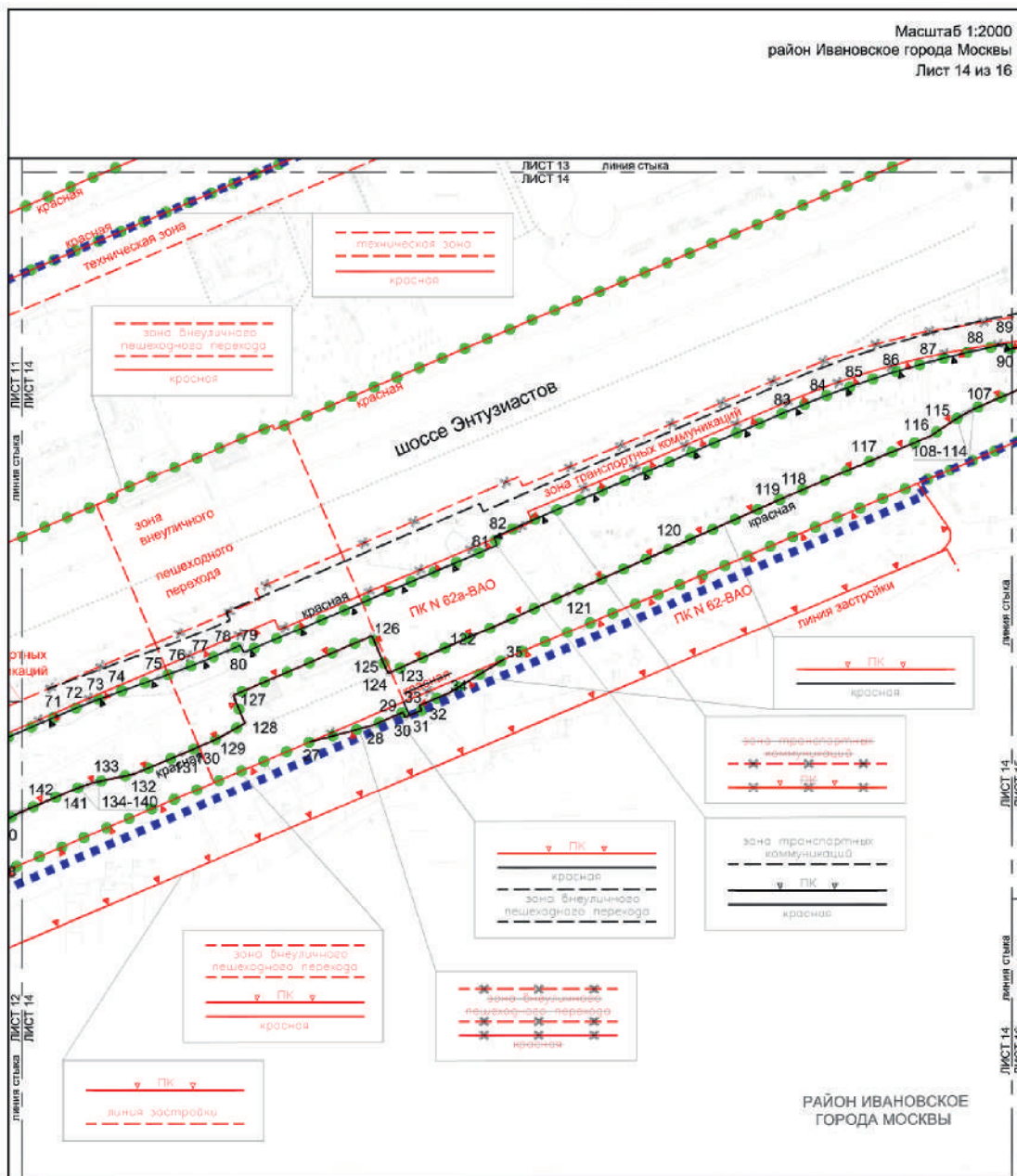
РАЙОН ИВАНОВСКОЕ
ГОРОДА МОСКВЫ



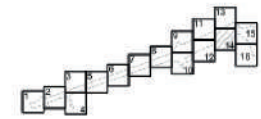
УСЛОВНЫЕ ОБОЗНАЧЕНИЯ:

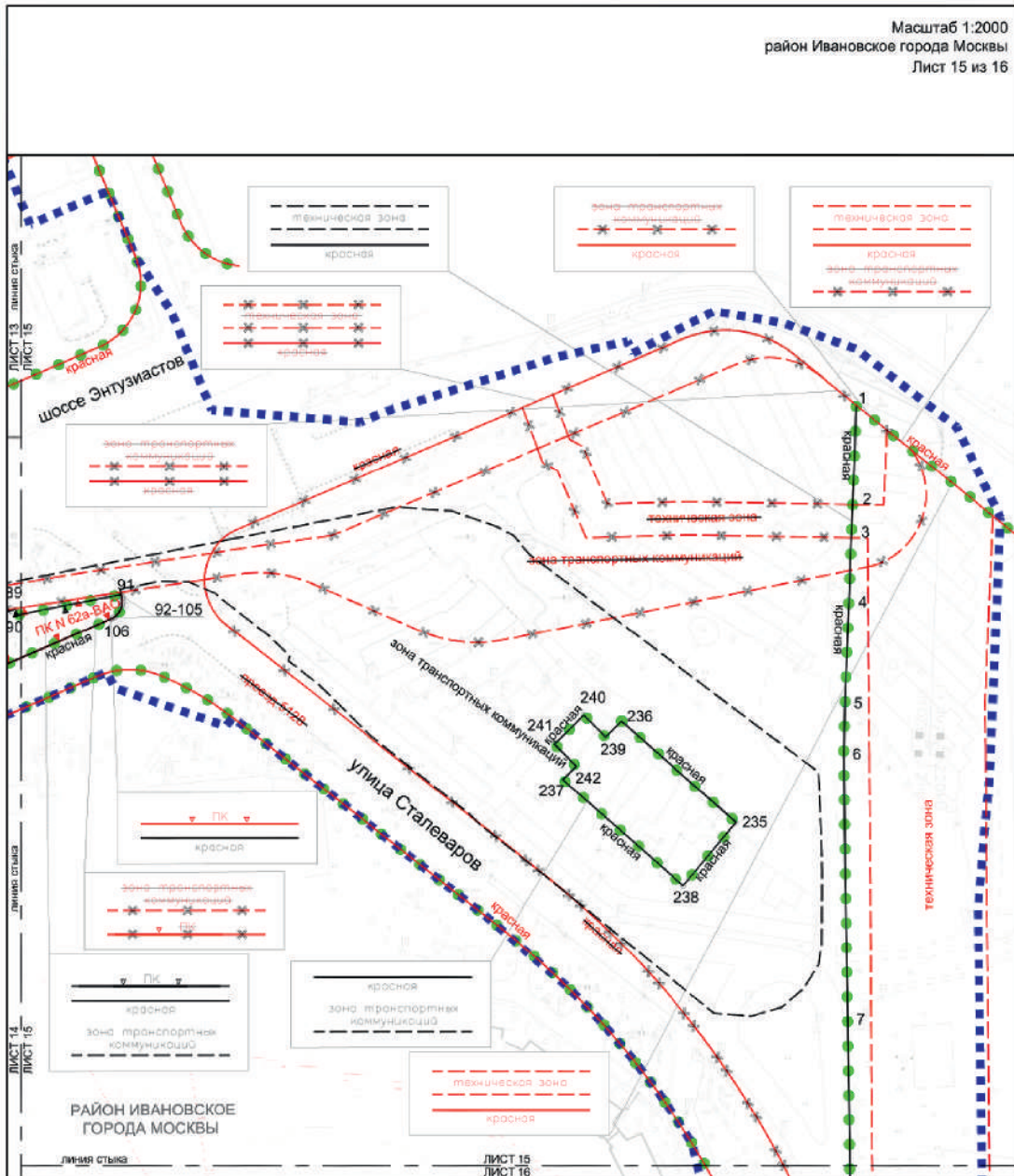
- ГРАНИЦЫ:**
- ■ ■ ■ подготовки проекта планировки территории
 - ● ● ● существующих и планируемых элементов планировочной структуры
- ЛИНИИ ГРАДОСТРОИТЕЛЬНОГО РЕГУЛИРОВАНИЯ:**
- СУЩЕСТВУЮЩИЕ:**
- — — — красная красные линии улично-дорожной сети
 - - - - - границы технических зон инженерных коммуникаций и сооружений





<p>ГРАНИЦЫ:</p> <ul style="list-style-type: none"> ■ ■ ■ ■ ■ подготовки проекта планировки территории ● ● ● ● ● существующих и планируемых элементов планировочной структуры <p>ЛИНИИ ГРАДОСТРОИТЕЛЬНОГО РЕГУЛИРОВАНИЯ: СУЩЕСТВУЮЩИЕ:</p> <ul style="list-style-type: none"> — красная — красные линии улично-дорожной сети — ПК — границы объектов природного комплекса города Москвы — линия застройки — границы линий застройки — зона внеуличного пешеходного перехода — границы зон внеуличных пешеходных переходов — зона технического зон инженерных коммуникаций и сооружений — границы технических зон инженерных коммуникаций и сооружений 	<p>УСЛОВНЫЕ ОБОЗНАЧЕНИЯ:</p> <p>ОТМЕНЯЕМЫЕ:</p> <ul style="list-style-type: none"> — красная — красные линии улично-дорожной сети — ПК — границы объектов природного комплекса города Москвы — зона внеуличного пешеходного перехода — границы зон внеуличных пешеходных переходов — зона технического зон инженерных коммуникаций и сооружений — границы зон технических зон инженерных коммуникаций и сооружений <p>УСТАНОВЛИВАЕМЫЕ:</p> <ul style="list-style-type: none"> — красная — красные линии улично-дорожной сети — ПК — границы объектов природного комплекса города Москвы — зона внеуличного пешеходного перехода — границы зон внеуличных пешеходных переходов — зона технического зон инженерных коммуникаций и сооружений — границы зон технических зон инженерных коммуникаций и сооружений <p>○ 125 номера характерных точек устанавливаемых красных линий</p>
---	--





РАЙОН ИВАНОВСКОЕ ГОРОДА МОСКВЫ

ГРАНИЦЫ:

- подготовки проекта планировки территории
- существующих и планируемых элементов планировочной структуры

ЛИНИИ ГРАДОСТРОИТЕЛЬНОГО РЕГУЛИРОВАНИЯ:

СУЩЕСТВУЮЩИЕ:

- красная линия улично-дорожной сети
- границы объектов природного комплекса города Москвы
- границы технических зон инженерных коммуникаций и сооружений

УСТАНОВЛИВАЕМЫЕ:

- красная линия улично-дорожной сети
- границы объектов природного комплекса города Москвы
- границы зон транспортных коммуникаций
- границы технических зон инженерных коммуникаций и сооружений

УСЛОВНЫЕ ОБОЗНАЧЕНИЯ:

ОТМЕНЯЕМЫЕ:

- красная линия улично-дорожной сети
- границы объектов природного комплекса города Москвы
- границы зон транспортных коммуникаций
- границы технических зон инженерных коммуникаций и сооружений

УСТАНОВЛИВАЕМЫЕ:

- красная линия улично-дорожной сети
- границы объектов природного комплекса города Москвы
- границы зон транспортных коммуникаций
- границы технических зон инженерных коммуникаций и сооружений

○ 106 — номера характерных точек устанавливаемых красных линий



1.1.2. Перечень координат характерных точек устанавливаемых красных линий

№ точки	Координаты точки (Система координат, используемая для ведения Единого государственного реестра недвижимости (МСК-77)	
	X	Y
1	2	3
Устанавливаемые красные линии улично-дорожной сети		
1	12126.56	21466.19
2	12090.74	21464.82
3	12078.75	21464.37
4	12053.54	21463.40
5	12018.54	21462.07
6	12000.14	21461.58
7	11904.27	21463.02
8	11844.44	21463.91
9	11805.09	21471.50
10	11785.59	21472.45
11	11756.38	21473.87
12	11728.41	21475.29
13	11690.78	20394.92
14	11698.74	20413.91
15	11702.41	20422.67
16	11710.97	20443.02
17	11715.44	20452.58
18	11716.38	20453.68
19	11718.72	20459.48
20	11722.28	20468.33
21	11724.75	20489.37
22	11737.26	20518.83
23	11743.68	20526.31
24	11752.78	20540.86
25	11771.72	20585.15
26	11774.53	20589.14
27	11908.67	20906.01
28	11914.75	20929.23
29	11919.39	20940.00
30	11917.55	20940.79
31	11918.22	20942.39
32	11920.08	20946.75
33	11921.89	20945.97
34	11926.32	20956.61
35	11938.57	20976.63
36	11774.32	20551.30
37	11758.43	20513.38

№ точки	Координаты точки (Система координат, используемая для ведения Единого государственного реестра недвижимости (МСК-77)	
	X	Y
1	2	3
38	11756.73	20509.68
39	11752.26	20499.94
40	11745.84	20485.01
41	11732.32	20453.97
42	11749.74	20446.93
43	11755.01	20459.40
44	11757.56	20458.37
45	11764.10	20472.60
46	11764.88	20474.44
47	11765.89	20476.80
48	11767.90	20481.90
49	11768.67	20483.87
50	11779.39	20511.18
51	11780.59	20514.20
52	11781.81	20517.21
53	11783.04	20520.21
54	11784.30	20523.21
55	11785.57	20526.20
56	11786.86	20529.17
57	11788.18	20532.14
58	11789.51	20535.11
59	11790.86	20538.06
60	11792.23	20541.00
61	11793.62	20543.94
62	11795.02	20546.86
63	11796.45	20549.78
64	11797.89	20552.69
65	11799.36	20555.59
66	11799.99	20556.81
67	11789.05	20561.46
68	11778.66	20561.40
69	11842.52	20639.06
70	11849.26	20652.09
71	11918.20	20814.65
72	11921.37	20822.37
73	11924.38	20830.15
74	11927.22	20838.00
75	11931.87	20851.27
76	11934.94	20859.73

1	2	3
77	11938.20	20868.12
78	11941.65	20876.44
79	11943.61	20881.04
80	11941.00	20882.15
81	11979.96	20974.19
82	11982.88	20972.95
83	12028.22	21079.09
84	12033.50	21092.09
85	12038.32	21105.28
86	12042.67	21118.62
87	12046.54	21132.11
88	12049.93	21145.73
89	12052.83	21159.47
90	12050.87	21159.85
91	12058.24	21198.06
92	12057.67	21198.25
93	12056.97	21198.41
94	12056.26	21198.49
95	12055.54	21198.50
96	12054.82	21198.44
97	12054.11	21198.31
98	12053.43	21198.10
99	12052.76	21197.82
100	12052.13	21197.48
101	12051.54	21197.07
102	12050.99	21196.61
103	12050.49	21196.09
104	12050.05	21195.52
105	12049.67	21194.91
106	12049.35	21194.26
107	12029.77	21148.57
108	12029.28	21147.51
109	12028.77	21146.45
110	12028.24	21145.40
111	12027.69	21144.36
112	12027.11	21143.33
113	12026.52	21142.32
114	12025.91	21141.32
115	12025.27	21140.32
116	12019.46	21131.57
117	12011.73	21112.76
118	12000.00	21085.27
119	11997.62	21079.68
120	11980.74	21041.51
121	11962.43	21000.00
122	11943.17	20956.33
123	11933.99	20935.71
124	11933.51	20934.64
125	11937.02	20933.07

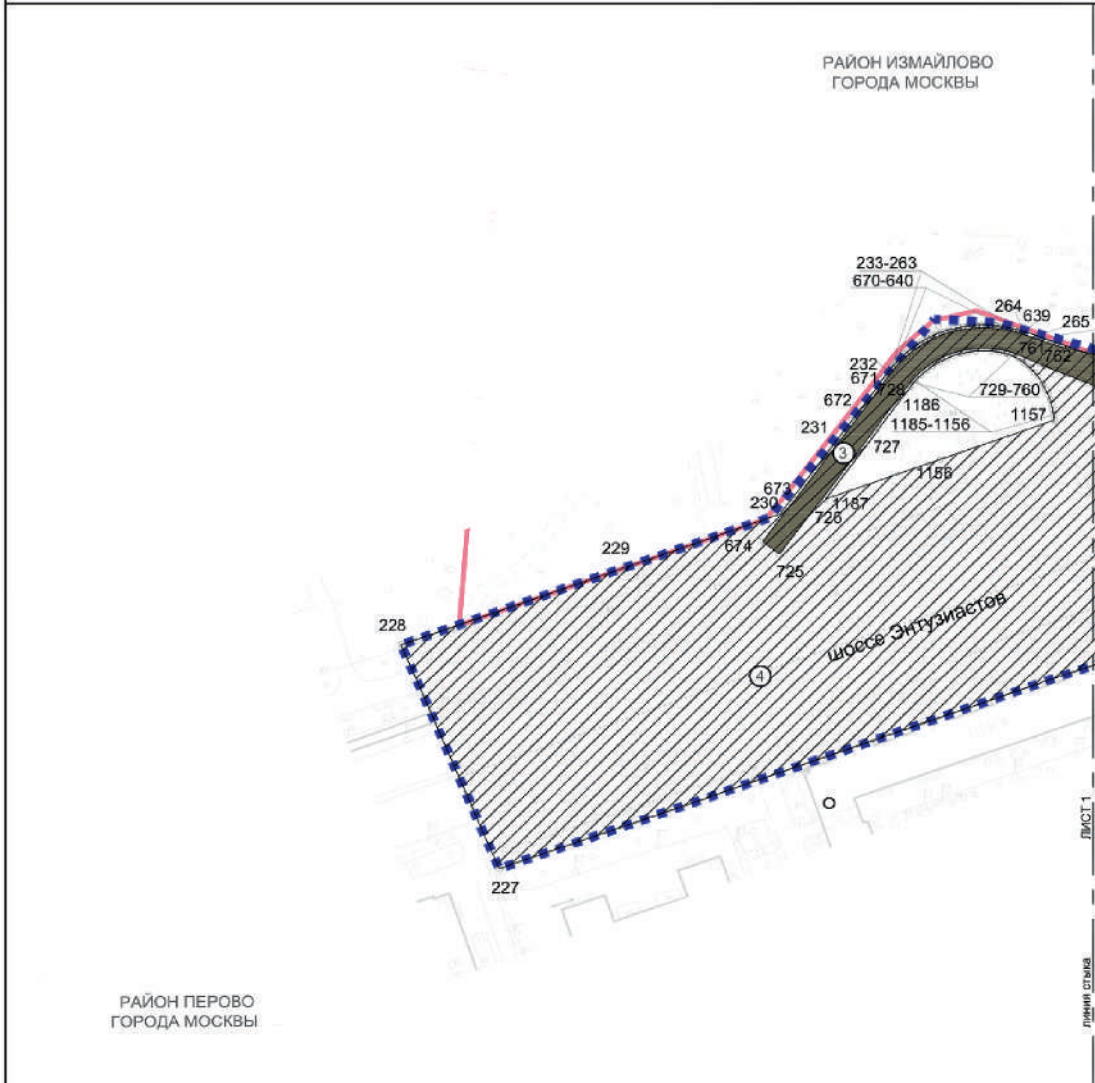
1	2	3
126	11947.08	20928.80
127	11925.49	20878.32
128	11915.43	20882.59
129	11910.06	20872.96
130	11906.96	20865.71
131	11904.32	20859.52
132	11897.01	20841.92
133	11894.71	20830.83
134	11894.43	20829.55
135	11894.12	20828.28
136	11893.77	20827.02
137	11893.40	20825.76
138	11892.99	20824.52
139	11892.56	20823.29
140	11892.09	20822.07
141	11891.60	20820.86
142	11883.74	20802.36
143	11883.22	20801.16
144	11882.66	20799.97
145	11882.08	20798.80
146	11881.47	20797.65
147	11880.82	20796.51
148	11880.15	20795.39
149	11879.46	20794.28
150	11878.73	20793.19
151	11873.07	20784.90
152	11872.49	20783.66
153	11871.88	20782.44
154	11871.23	20781.23
155	11870.55	20780.04
156	11869.84	20778.88
157	11869.09	20777.73
158	11868.32	20776.61
159	11867.51	20775.50
160	11866.82	20774.61
161	11866.15	20773.70
162	11865.51	20772.76
163	11864.89	20771.82
164	11864.30	20770.85
165	11863.73	20769.87
166	11863.19	20768.88
167	11862.68	20767.87
168	11840.32	20715.31
169	11817.66	20661.91
170	11813.23	20651.46
171	11807.04	20636.86
172	11793.74	20605.41
173	11787.90	20591.59
174	11787.30	20590.16

1	2	3
175	11787.44	20589.48
176	11787.56	20588.80
177	11787.65	20588.12
178	11787.71	20587.43
179	11787.74	20586.74
180	11787.75	20586.05
181	11787.73	20585.35
182	11787.69	20584.67
183	11787.61	20583.98
184	11787.51	20583.29
185	11787.39	20582.61
186	11787.23	20581.94
187	11787.05	20581.27
188	11786.85	20580.61
189	11786.62	20579.96
190	11786.49	20579.64
191	11793.74	20571.96
192	11805.28	20567.06
193	11809.50	20575.21
194	11814.93	20585.72
195	11819.48	20594.51
196	11565.68	19715.83
199	11575.58	19744.11
200	11562.92	19748.55
201	11552.98	19720.29
202	11688.69	20291.75
203	11717.03	20358.39
204	11713.04	20360.09
205	11730.12	20400.51
206	11708.11	20389.61
207	11705.63	20390.67
208	11691.75	20358.78
209	11685.77	20344.83
210	11679.28	20329.63
211	11674.83	20318.47
212	11667.50	20300.74
213	11683.16	20294.09
214	11688.69	20291.75
215	11805.77	20208.56
216	11806.52	20214.56

1	2	3
217	11806.66	20215.71
218	11791.84	20218.32
219	11760.44	20221.36
220	11755.83	20230.38
221	11755.19	20243.35
222	11771.09	20283.84
223	11786.25	20321.21
224	11795.91	20343.94
225	11805.39	20339.77
226	11816.22	20363.74
227	11820.45	20373.10
228	11810.10	20377.44
229	11825.77	20416.18
230	11820.80	20418.19
231	11624.50	20246.73
232	11632.04	20257.43
233	11638.17	20271.78
234	11639.87	20271.06
235	11975.89	21422.25
236	12012.49	21380.49
237	11991.35	21359.10
238	11952.98	21402.99
239	12006.75	21374.69
240	12014.73	21366.80
241	12004.19	21356.13
242	11996.21	21364.02
243	11730.58	20503.10
244	11727.17	20504.54
245	11733.34	20517.72
246	11736.27	20516.48
247	11715.70	20406.67
Устанавливаемые красные линии объектов дорожно-мостового строительства		
196	11565.68	19715.83
197	11568.28	19723.26
198	11572.58	19735.55
199	11575.58	19744.11
200	11562.92	19748.55
201	11552.98	19720.29

1.2. Чертеж границ зон планируемого размещения линейных объектов

Масштаб 1:2000
район Измайлово города Москвы
район Перово города Москвы
Лист 1 из 16

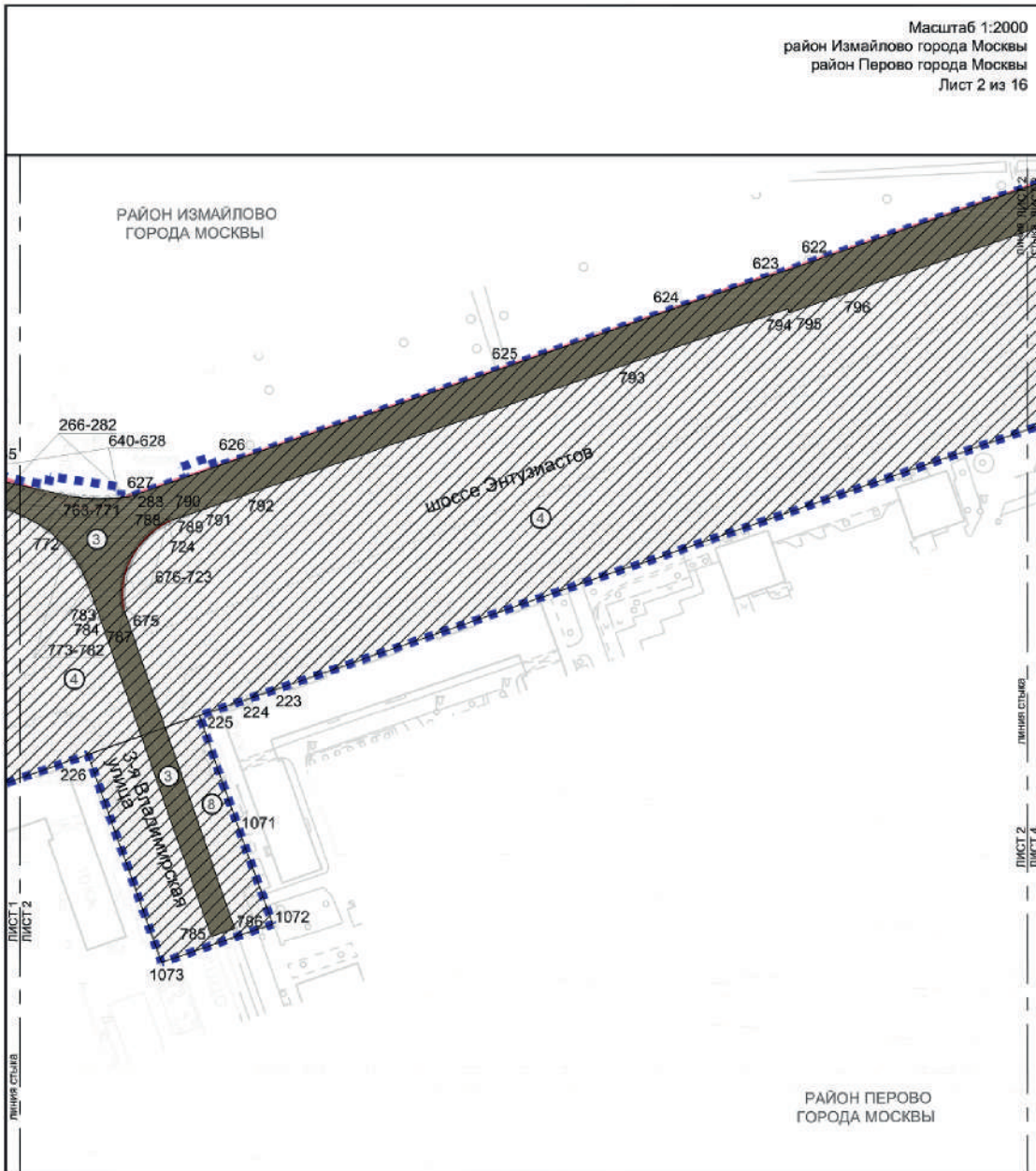


- ГРАНИЦЫ:**
- ■ ■ ■ ■ подготовка проекта планировки территории
 - район города Москвы
 - зона планируемого размещения линейных объектов
- ЗОНЫ ПЛАНИРУЕМОГО РАЗМЕЩЕНИЯ ЛИНЕЙНЫХ ОБЪЕКТОВ:**
- зона планируемого размещения наземных транспортных коммуникаций
 - ▨ зона планируемого размещения объектов улично-дорожной сети
 - ③ номер зоны планируемого размещения линейных объектов
 - 227 номер характерной точки границы зон планируемого размещения линейных объектов

УСЛОВНЫЕ ОБОЗНАЧЕНИЯ:



Масштаб 1:2000
район Измайлово города Москвы
район Перово города Москвы
Лист 2 из 16



УСЛОВНЫЕ ОБОЗНАЧЕНИЯ:

ГРАНИЦЫ:

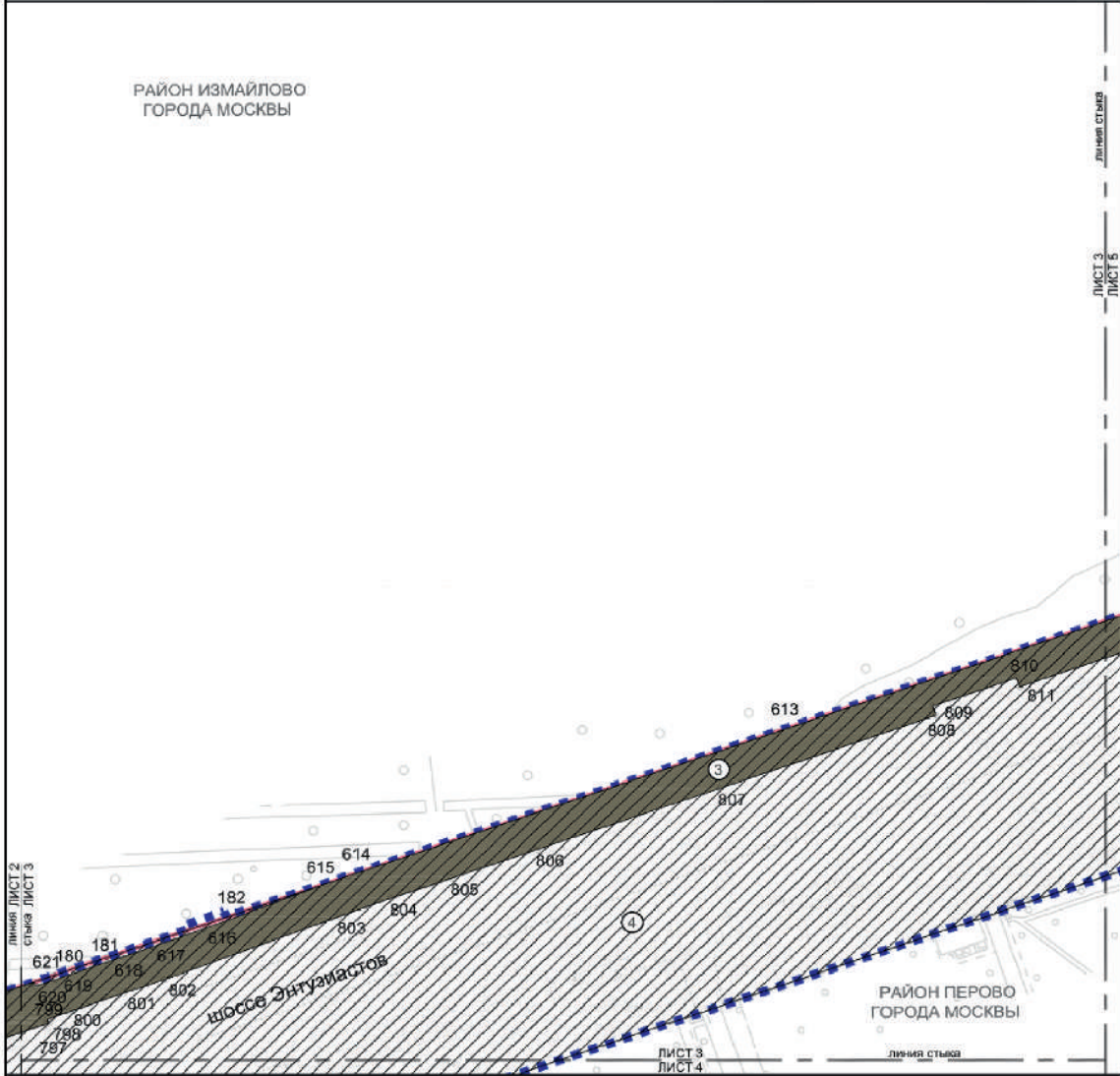
- ■ ■ ■ подготовки проекта планировки территории
- районов города Москвы
- зон планируемого размещения линейных объектов

ЗОНЫ ПЛАНИРУЕМОГО РАЗМЕЩЕНИЯ ЛИНЕЙНЫХ ОБЪЕКТОВ:

- зона планируемого размещения наземных транспортных коммуникаций
- зона планируемого размещения объектов улично-дорожной сети
- 3 номер зоны планируемого размещения линейных объектов
- 226 номер характерной точки границы зон планируемого размещения линейных объектов

Масштаб 1:2000
район Измайлово города Москвы
район Перово города Москвы
Лист 3 из 18

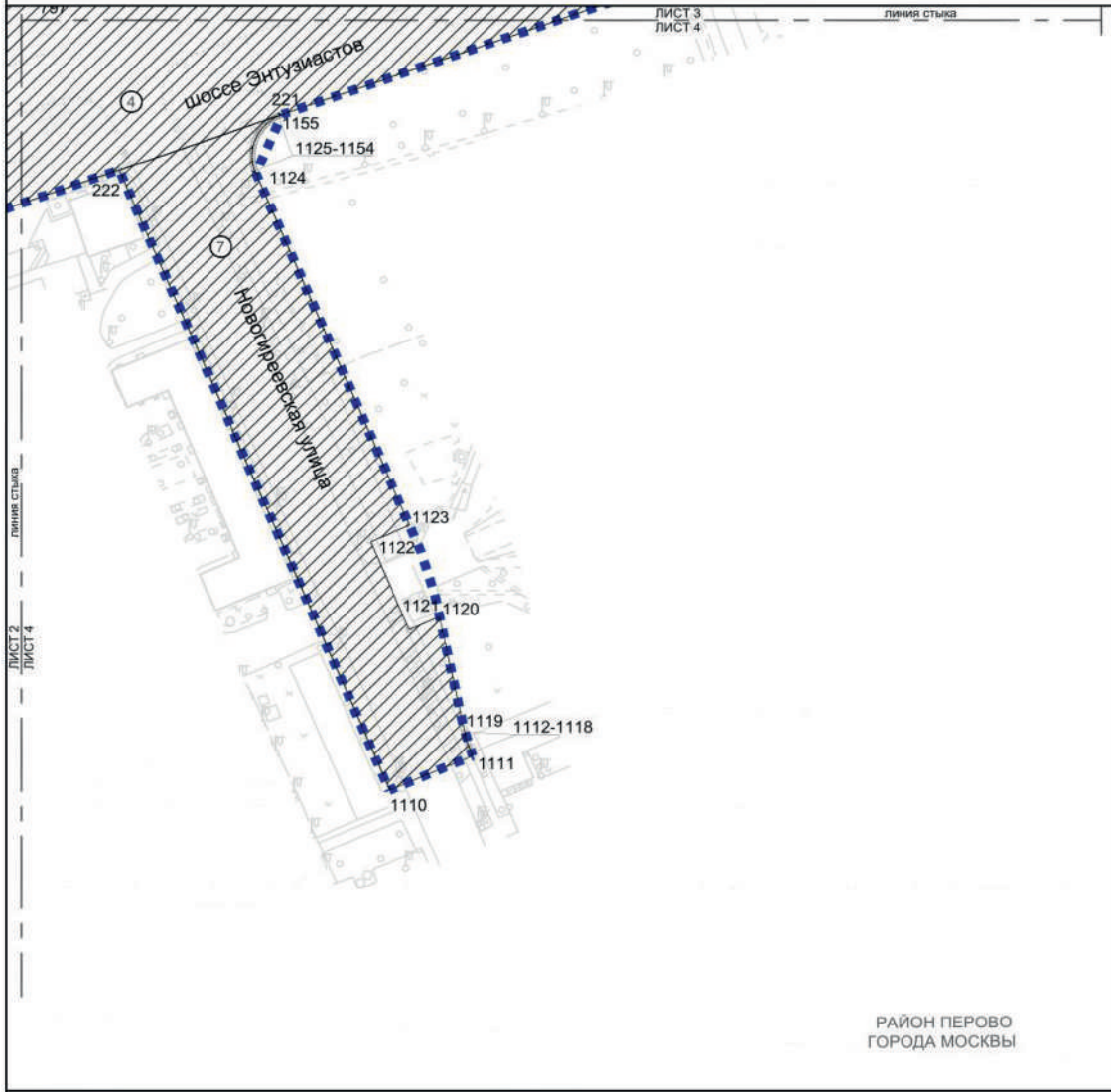
РАЙОН ИЗМАЙЛОВО
ГОРОДА МОСКВЫ



УСЛОВНЫЕ ОБОЗНАЧЕНИЯ:

- ГРАНИЦЫ:**
- ■ ■ ■ ■ подготовка проекта планировки территории
 - районное города Москвы
 - зона планируемого размещения линейных объектов
- ЗОНЫ ПЛАНИРУЕМОГО РАЗМЕЩЕНИЯ ЛИНЕЙНЫХ ОБЪЕКТОВ:**
- зона планируемого размещения наземных транспортных коммуникаций
 - ▨ зона планируемого размещения объектов улично-дорожной сети
- ③ номер зоны планируемого размещения линейных объектов
- 180 номер характерной точки границы зон планируемого размещения линейных объектов



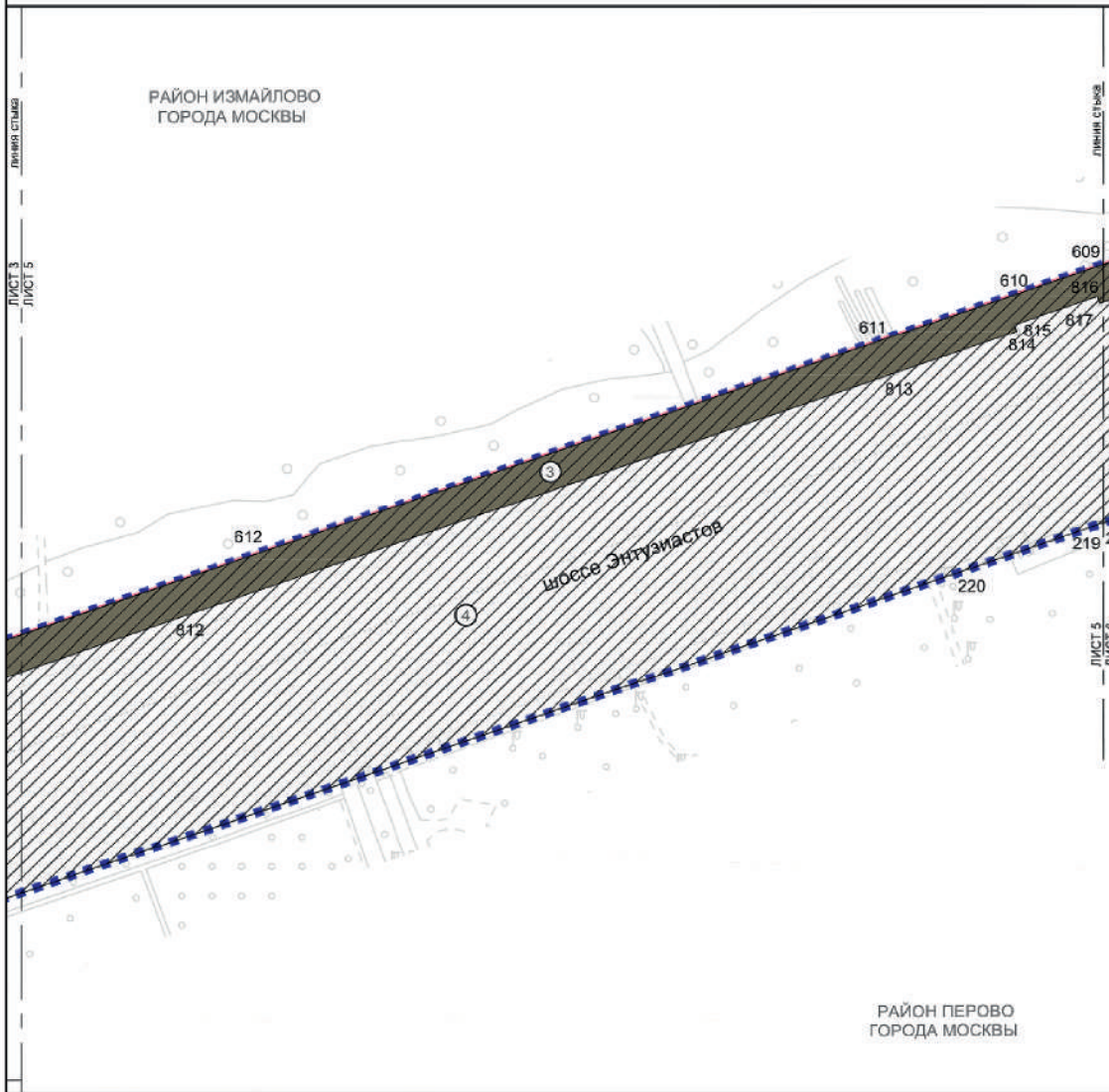


УСЛОВНЫЕ ОБОЗНАЧЕНИЯ:

- ГРАНИЦЫ:**
- ■ ■ ■ ■ подготовка проекта планировки территории
 - зон планируемого размещения линейных объектов
- ЗОНЫ ПЛАНИРУЕМОГО РАЗМЕЩЕНИЯ ЛИНЕЙНЫХ ОБЪЕКТОВ:**
- ▨ зона планируемого размещения объектов улично-дорожной сети
 - ⑦ номер зоны планируемого размещения линейных объектов
 - 222 номер характерной точки границы зон планируемого размещения линейных объектов



Масштаб 1:2000
 район Измайлово города Москвы
 район Перово города Москвы
 Лист 5 из 16

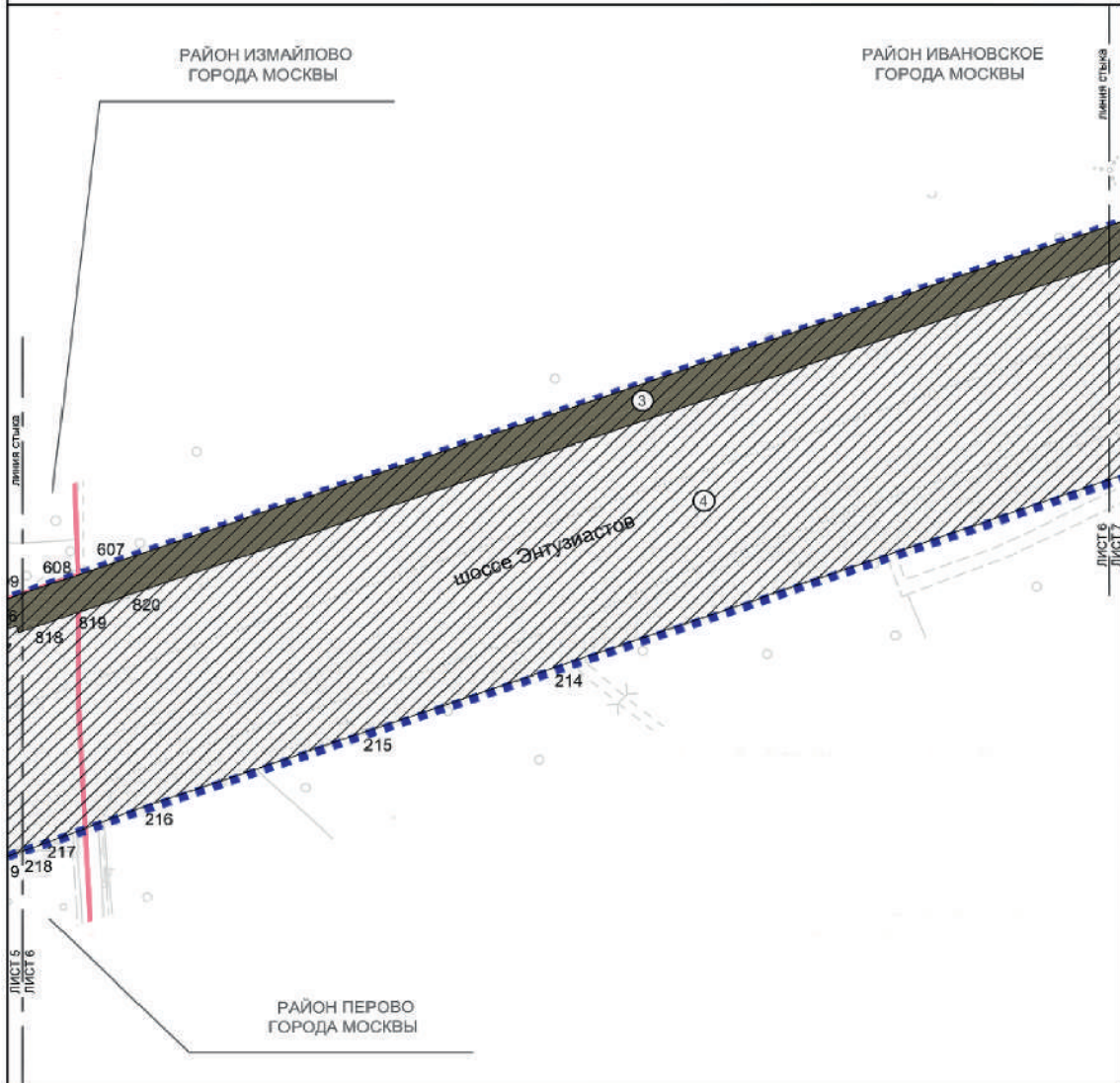


УСЛОВНЫЕ ОБОЗНАЧЕНИЯ:

- ГРАНИЦЫ:**
- ■ ■ ■ ■ подготовка проекта планировки территории
 - районное города Москвы
 - зона планируемого размещения линейных объектов
- ЗОНЫ ПЛАНИРУЕМОГО РАЗМЕЩЕНИЯ ЛИНЕЙНЫХ ОБЪЕКТОВ:**
- зона планируемого размещения наземных транспортных коммуникаций
 - ▨ зона планируемого размещения объектов улично-дорожной сети
 - ③ номер зоны планируемого размещения линейных объектов
 - 611 номер характерной точки границы зон планируемого размещения линейных объектов



Масштаб 1:2000
 район Ивановское города Москвы
 район Измайлово города Москвы
 район Перово города Москвы
 Лист 6 из 16



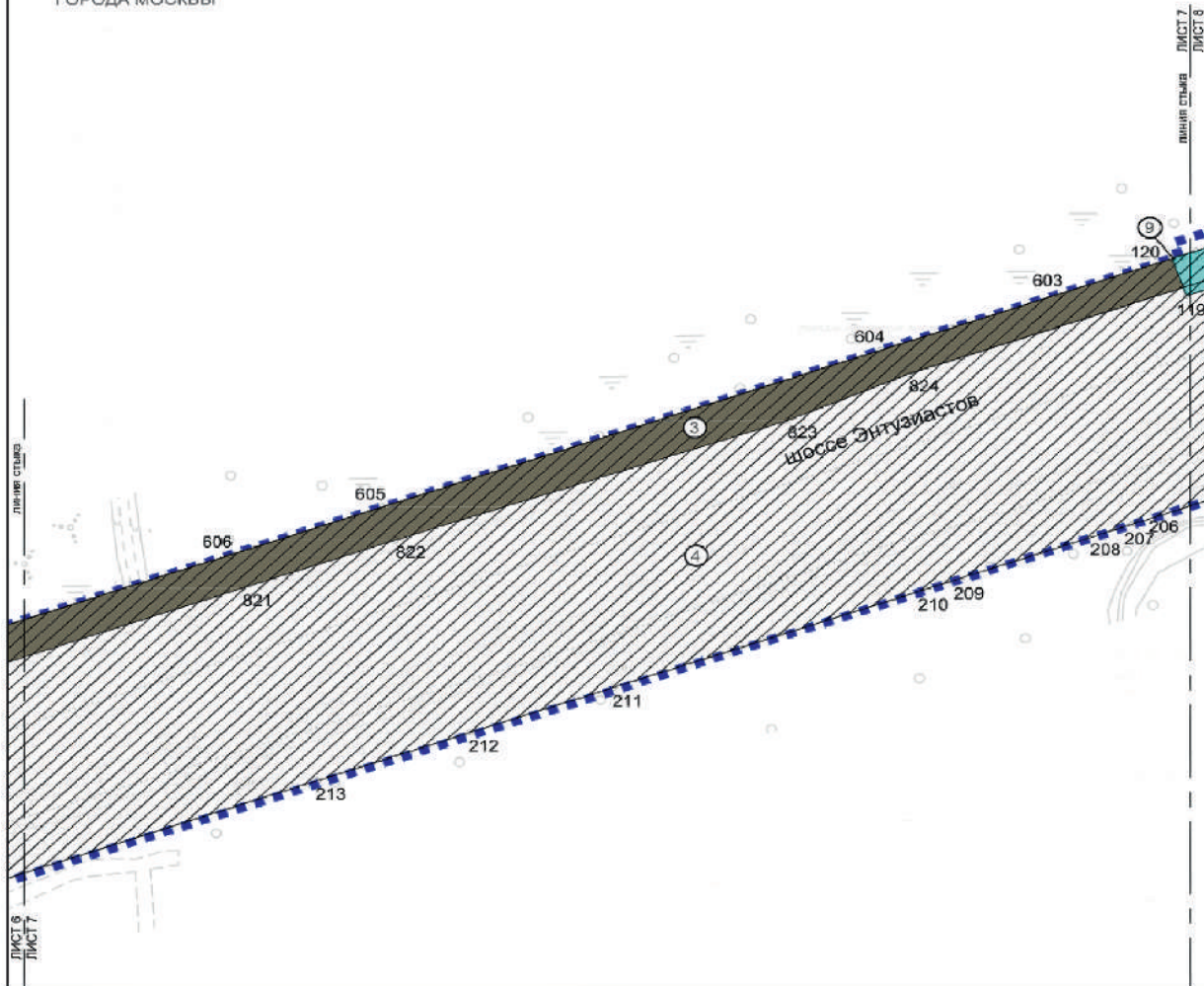
УСЛОВНЫЕ ОБОЗНАЧЕНИЯ:

- ГРАНИЦЫ:**
- подготовка проекта планировки территории
 - районов города Москвы
 - зон планируемого размещения линейных объектов
- ЗОНЫ ПЛАНИРУЕМОГО РАЗМЕЩЕНИЯ ЛИНЕЙНЫХ ОБЪЕКТОВ:**
- зона планируемого размещения наземных транспортных коммуникаций
 - зона планируемого размещения объектов улично-дорожной сети
- номер зоны планируемого размещения линейных объектов
- номер характерной точки границы зон планируемого размещения линейных объектов



Масштаб 1:2000
район Ивановское города Москвы
Лист 7 из 16

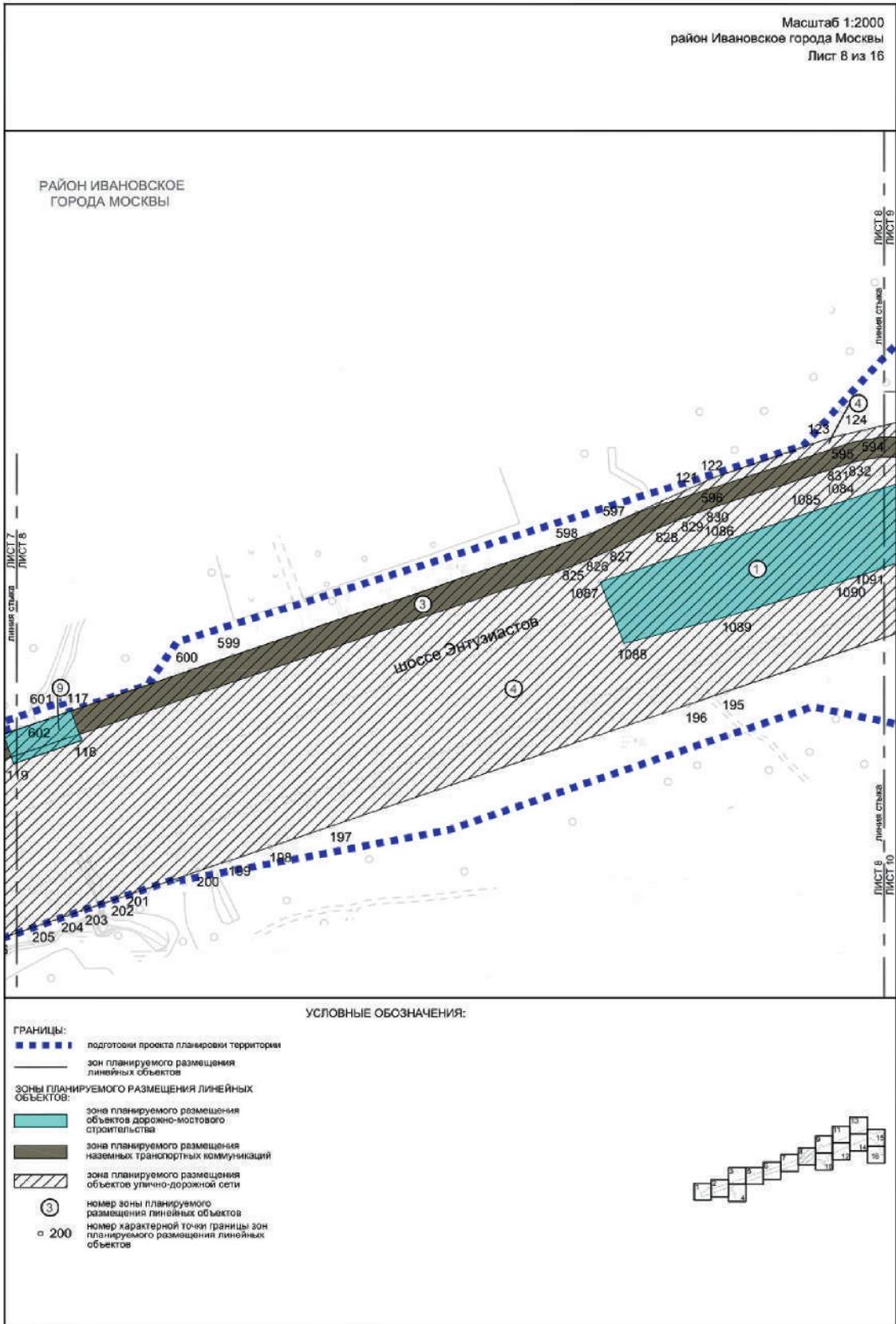
РАЙОН ИВАНОВСКОЕ
ГОРОДА МОСКВЫ



УСЛОВНЫЕ ОБОЗНАЧЕНИЯ:

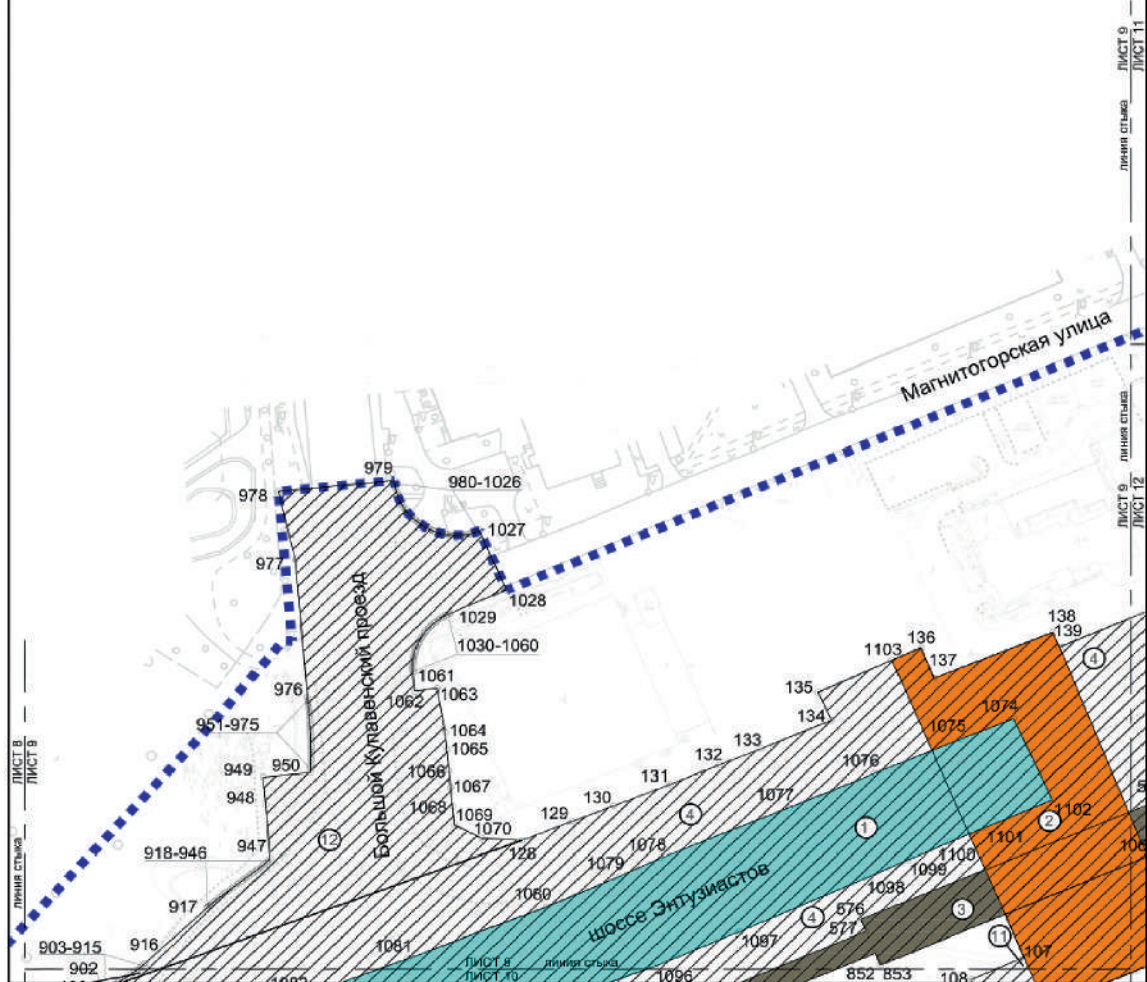
- ГРАНИЦЫ:**
- ■ ■ ■ ■ подготовка проекта планировки территории
 - зона планируемого размещения линейных объектов
- ЗОНЫ ПЛАНИРУЕМОГО РАЗМЕЩЕНИЯ ЛИНЕЙНЫХ ОБЪЕКТОВ:**
- зона планируемого размещения объектов дорожно-мостового строительства
 - зона планируемого размещения наземных транспортных коммуникаций
 - зона планируемого размещения объектов улично-дорожной сети
- ③ номер зоны планируемого размещения линейных объектов
- 211 номер характерной точки границы зон планируемого размещения линейных объектов





Масштаб 1:2000
район Ивановское города Москвы
Лист 9 из 16

РАЙОН ИВАНОВСКОЕ
ГОРОДА МОСКВЫ



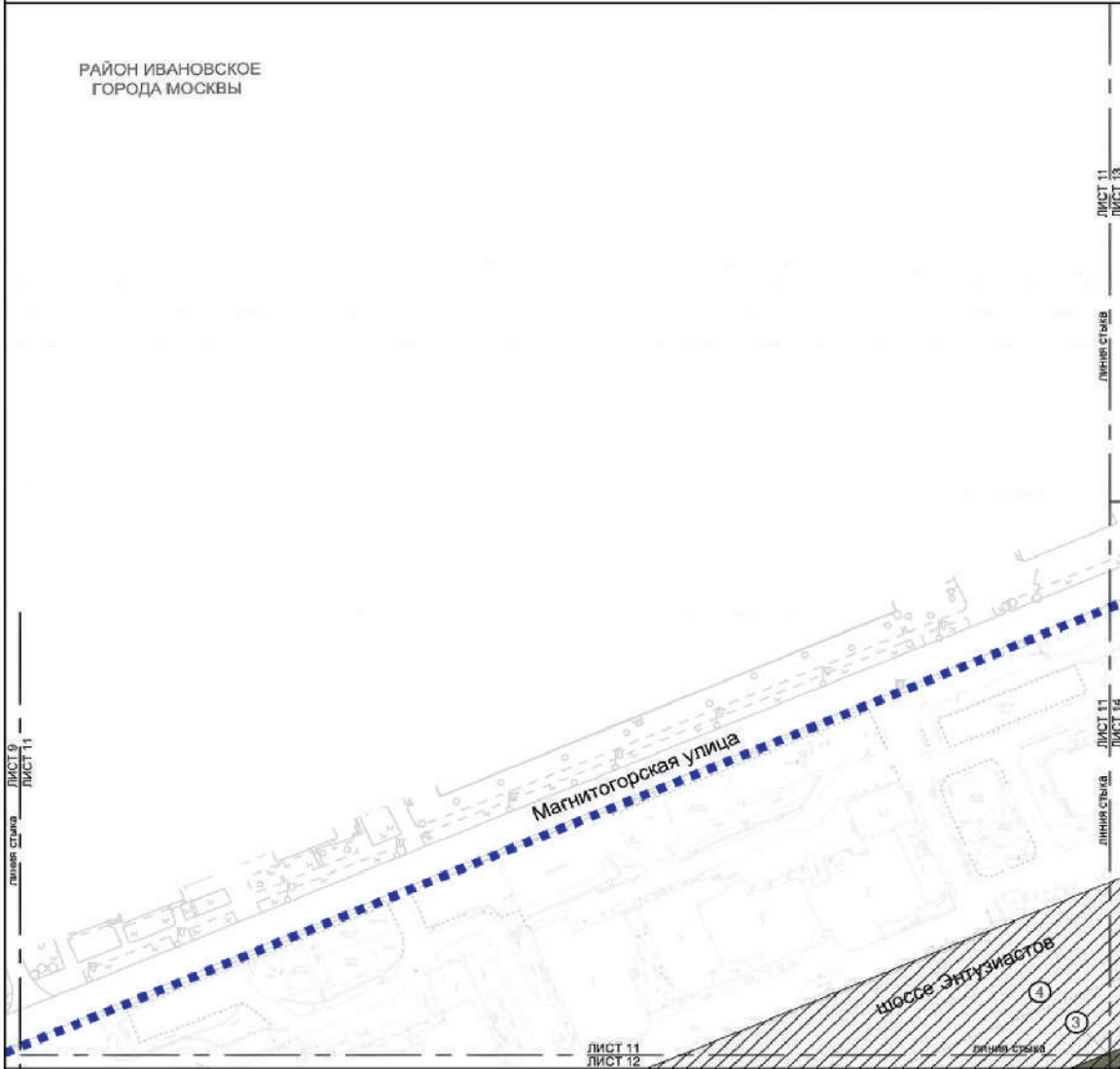
УСЛОВНЫЕ ОБОЗНАЧЕНИЯ:

- ГРАНИЦЫ:**
- подготовки проекта планировки территории
 - зон планируемого размещения линейных объектов
- ЗОНЫ ПЛАНИРУЕМОГО РАЗМЕЩЕНИЯ ЛИНЕЙНЫХ ОБЪЕКТОВ:**
- зона планируемого размещения внеуличных пешеходных переходов
 - зона планируемого размещения объектов дорожно-мостового строительства
 - зона планируемого размещения взаимных транспортных коммуникаций
 - зона планируемого размещения объектов улично-дорожной сети
 - номер зоны планируемого размещения линейных объектов
 - номер характерной точки границы зон планируемого размещения линейных объектов








Масштаб 1:2000
район Ивановское города Москвы
Лист 11 из 16

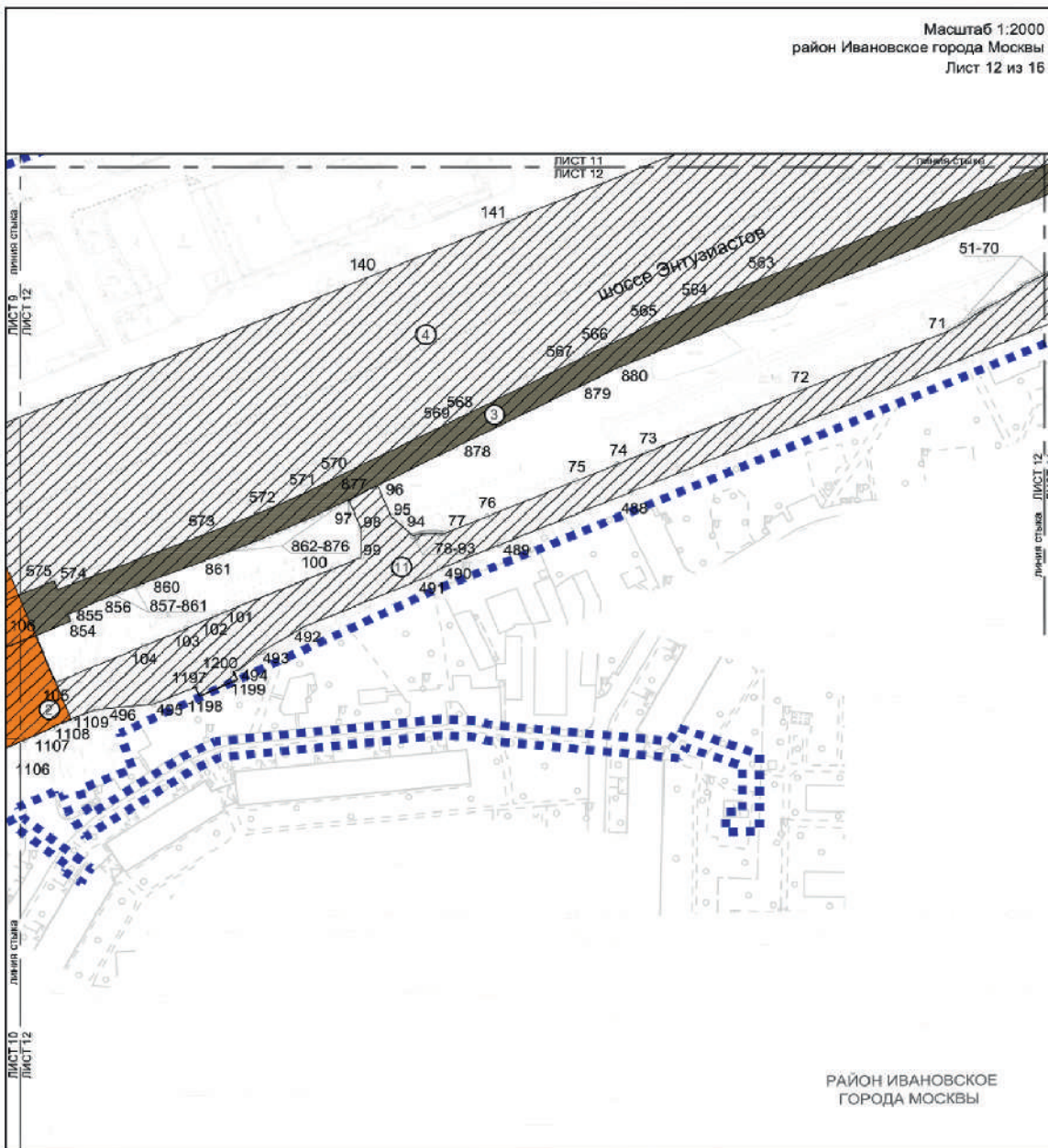
РАЙОН ИВАНОВСКОЕ
ГОРОДА МОСКВЫ



УСЛОВНЫЕ ОБОЗНАЧЕНИЯ:

- ГРАНИЦЫ:**
-  подготовка проекта планировки территории
 -  зона планируемого размещения линейных объектов
- ЗОНЫ ПЛАНИРУЕМОГО РАЗМЕЩЕНИЯ ЛИНЕЙНЫХ ОБЪЕКТОВ:**
-  зона планируемого размещения наземных транспортных коммуникаций
 -  зона планируемого размещения объектов улично-дорожной сети
 -  номер зоны планируемого размещения линейных объектов





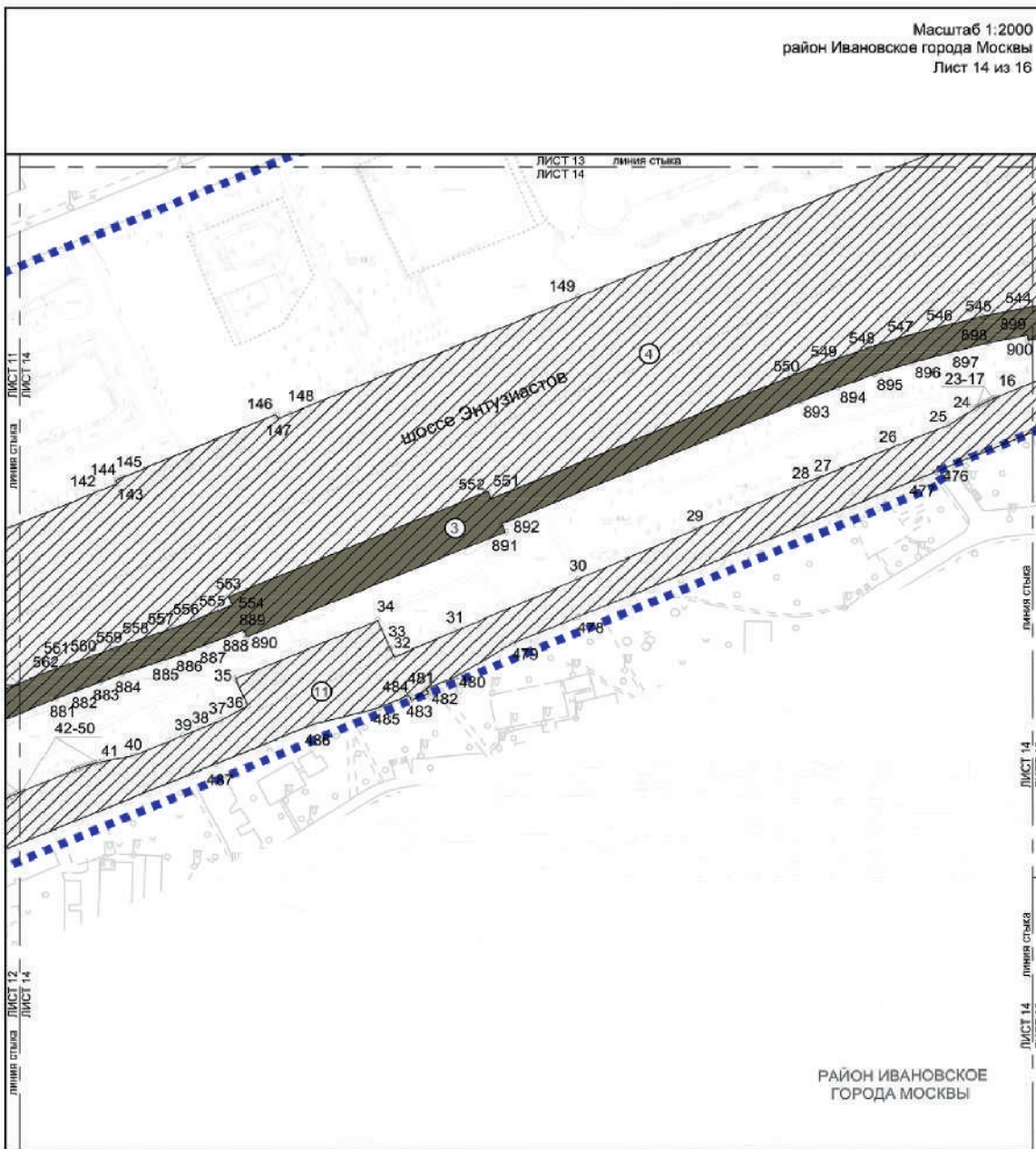
РАЙОН ИВАНОВСКОЕ
ГОРОДА МОСКВЫ

УСЛОВНЫЕ ОБОЗНАЧЕНИЯ:

- ГРАНИЦЫ:**
- ■ ■ ■ ■ подготовка проекта планировки территории
 - зон планируемого размещения линейных объектов
- ЗОНЫ ПЛАНИРУЕМОГО РАЗМЕЩЕНИЯ ЛИНЕЙНЫХ ОБЪЕКТОВ:**
- зона планируемого размещения внеуличных пешеходных переходов
 - зона планируемого размещения наземных транспортных коммуникаций
 - зона планируемого размещения объектов улично-дорожной сети
- ③ номер зоны планируемого размещения линейных объектов
- 77 номер характерной точки границы зон планируемого размещения линейных объектов



Масштаб 1:2000
район Ивановское города Москвы
Лист 14 из 16



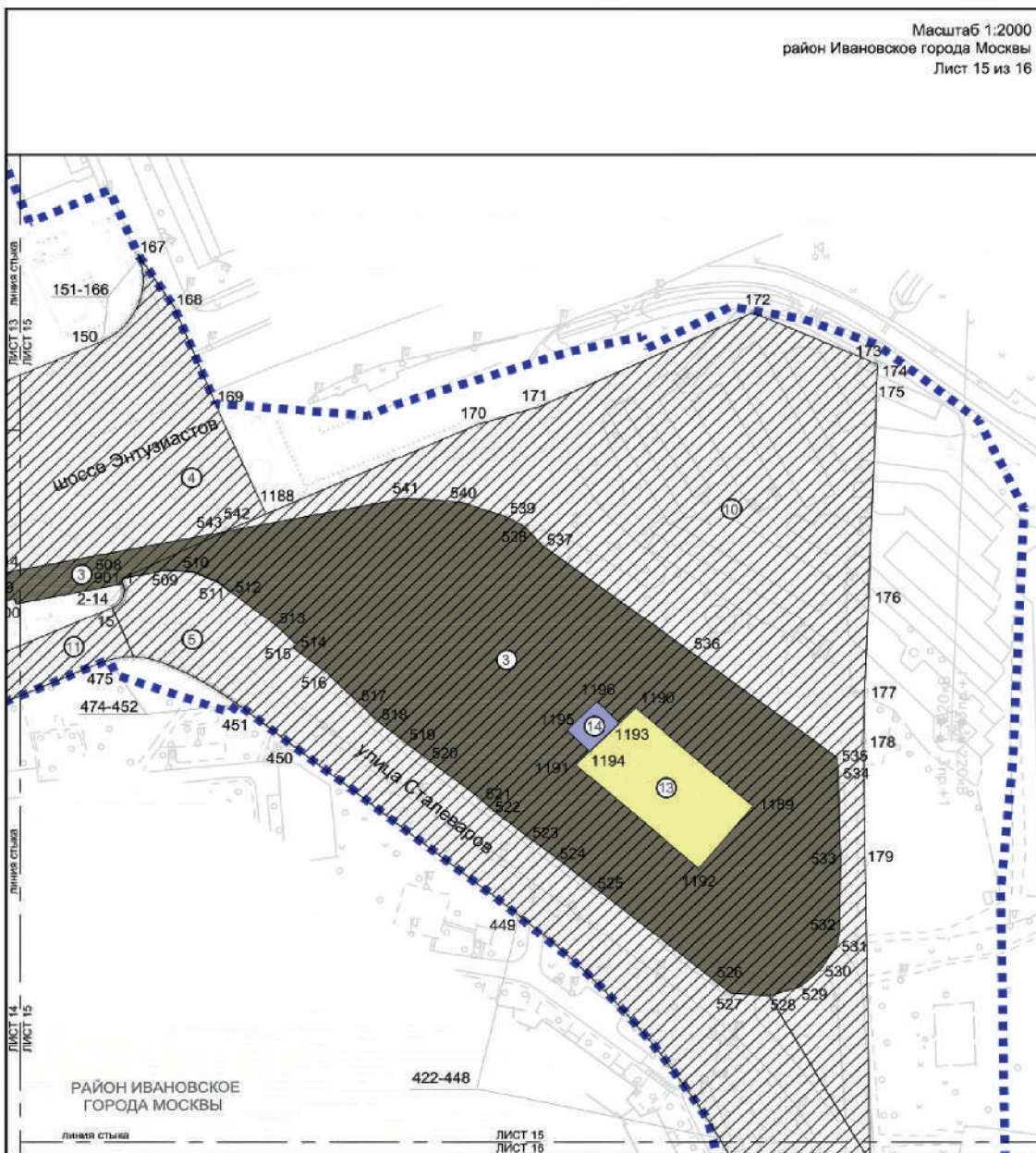
РАЙОН ИВАНОВСКОЕ
ГОРОДА МОСКВЫ

УСЛОВНЫЕ ОБОЗНАЧЕНИЯ:

- ГРАНИЦЫ:**
- границы подготовки проекта планировки территории
 - зон планируемого размещения линейных объектов
- ЗОНЫ ПЛАНИРУЕМОГО РАЗМЕЩЕНИЯ ЛИНЕЙНЫХ ОБЪЕКТОВ:**
- зона планируемого размещения наземных транспортных коммуникаций
 - зона планируемого размещения объектов улично-дорожной сети
 - номер зоны планируемого размещения линейных объектов
 - номер характерной точки границы зон планируемого размещения линейных объектов



Масштаб 1:2000
район Ивановское города Москвы
Лист 15 из 16

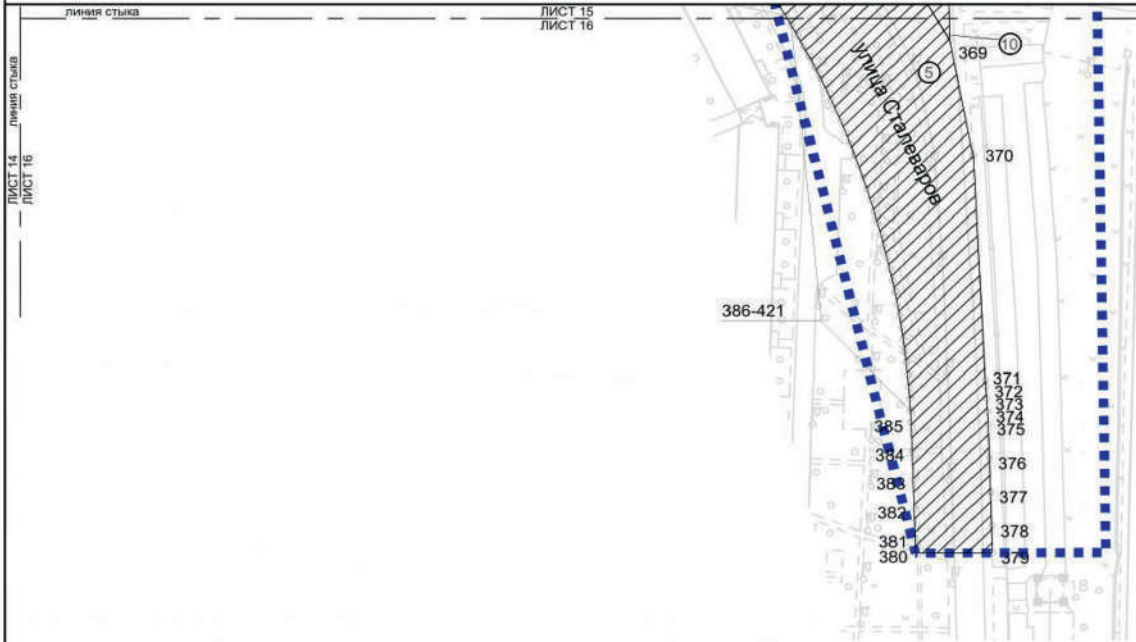


- ГРАНИЦЫ:**
- ■ ■ ■ ■ подготовка проекта планировки территории
 - зон планируемого размещения линейных объектов
- ЗОНЫ ПЛАНИРУЕМОГО РАЗМЕЩЕНИЯ ЛИНЕЙНЫХ ОБЪЕКТОВ:**
- зона планируемого размещения наземных транспортных коммуникаций
 - ▨ зона планируемого размещения объектов улично-дорожной сети
 - зона планируемого размещения объектов транспортной инфраструктуры
 - зона планируемого размещения наземных объектов инженерной инфраструктуры
 - ③ номер зоны планируемого размещения линейных объектов
 - 170 номер характерной точки границы зон планируемого размещения линейных объектов

УСЛОВНЫЕ ОБОЗНАЧЕНИЯ:



Масштаб 1:2000
район Ивановское города Москвы
Лист 16 из 16



РАЙОН ИВАНОВСКОЕ
ГОРОДА МОСКВЫ

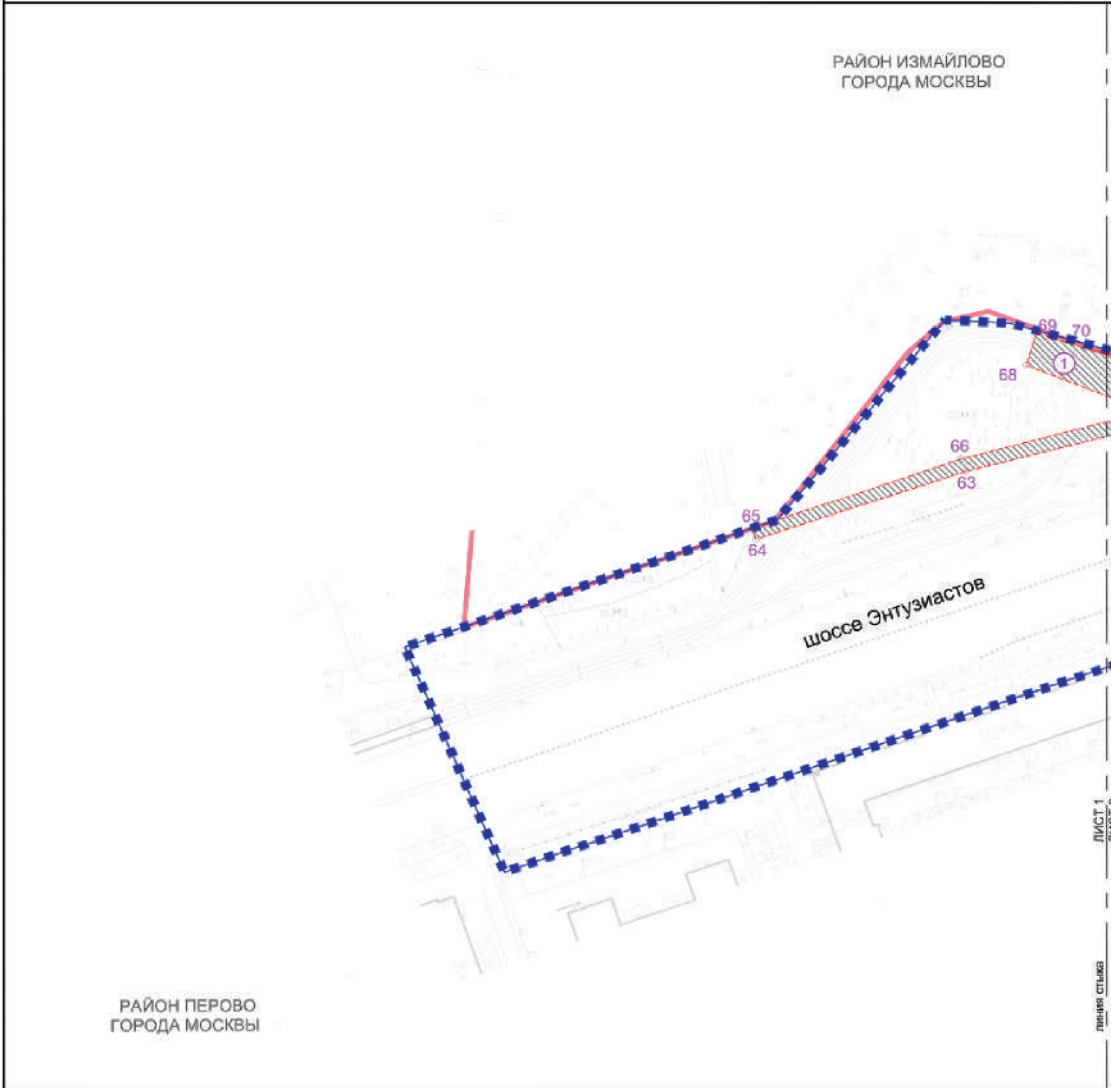
УСЛОВНЫЕ ОБОЗНАЧЕНИЯ:

- ГРАНИЦЫ:**
- ■ ■ ■ ■ подготовка проекта планировки территории
 - зона планируемого размещения линейных объектов
- ЗОНЫ ПЛАНИРУЕМОГО РАЗМЕЩЕНИЯ ЛИНЕЙНЫХ ОБЪЕКТОВ:**
- ▨ зона планируемого размещения объектов улично-дорожной сети
 - ⑤ номер зоны планируемого размещения линейных объектов
 - 370 номер характерной точки границы зон планируемого размещения линейных объектов



1.3. Чертеж границ зон планируемого размещения линейных объектов, подлежащих реконструкции в связи с изменением их местоположения

Масштаб 1:2000
район Измайлово города Москвы
район Перово города Москвы
Лист 1 из 16



ЛИСТ 1
ЛИСТ 2
ЛИСТ 3
ЛИСТ 4

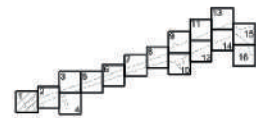
УСЛОВНЫЕ ОБОЗНАЧЕНИЯ:

ГРАНИЦЫ:

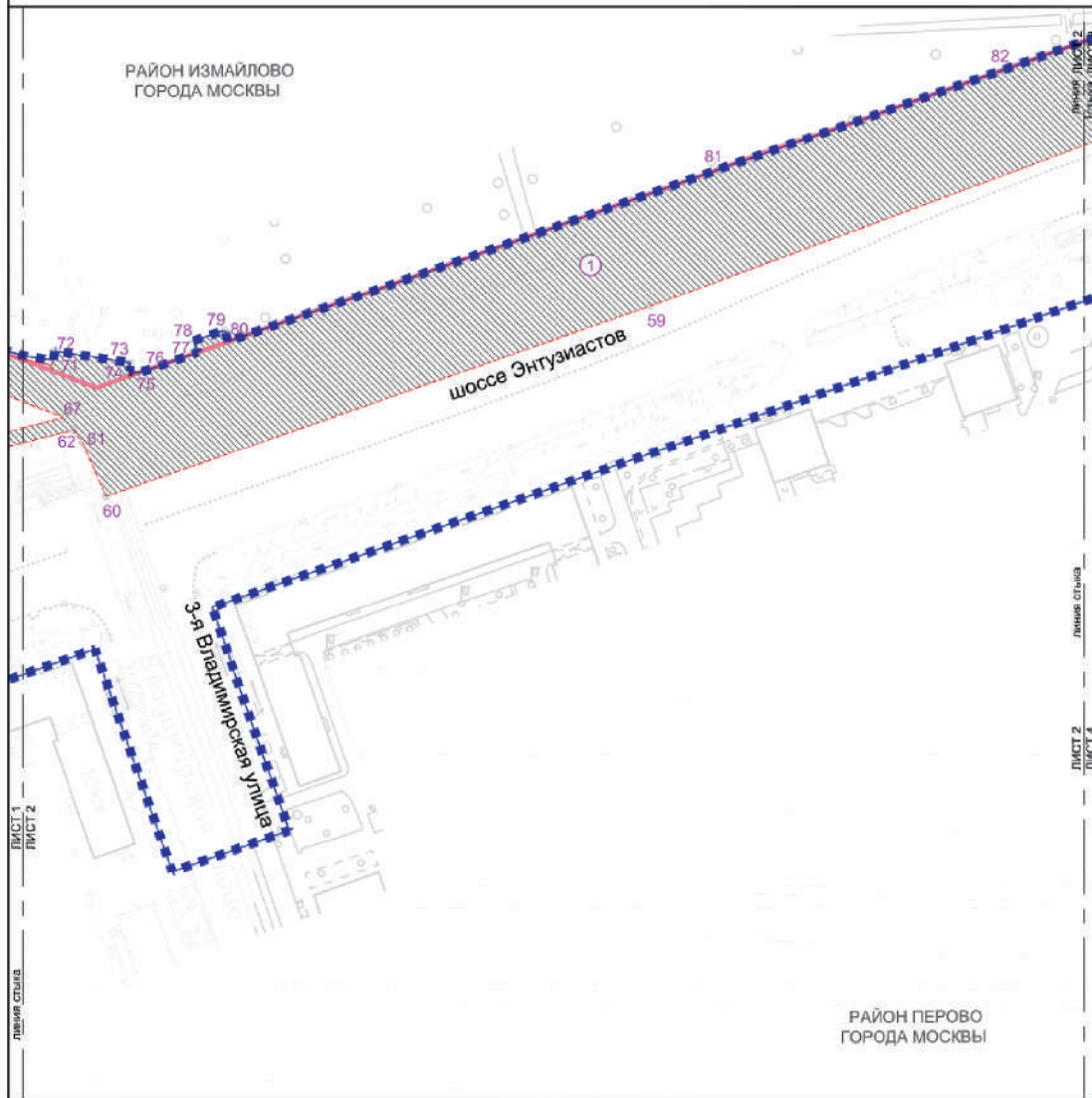
- ■ ■ ■ ■ подготовка проекта планировки территории
- район города Москвы
- - - - зона планируемого размещения линейных объектов, подлежащих реконструкции в связи с изменением их местоположения

Зоны планируемого размещения линейных объектов, подлежащих реконструкции в связи с изменением их местоположения:

- ▨ зона планируемого размещения линейных объектов инженерной инфраструктуры, подлежащих реконструкции в связи с изменением их местоположения
- 68 номер характерной точки границы зон планируемого размещения линейных объектов, подлежащих реконструкции в связи с изменением их местоположения
- ① номер зоны планируемого размещения линейных объектов, подлежащих реконструкции в связи с изменением их местоположения



Масштаб 1:2000
 район Измайлово города Москвы
 район Перово города Москвы
 Лист 2 из 16



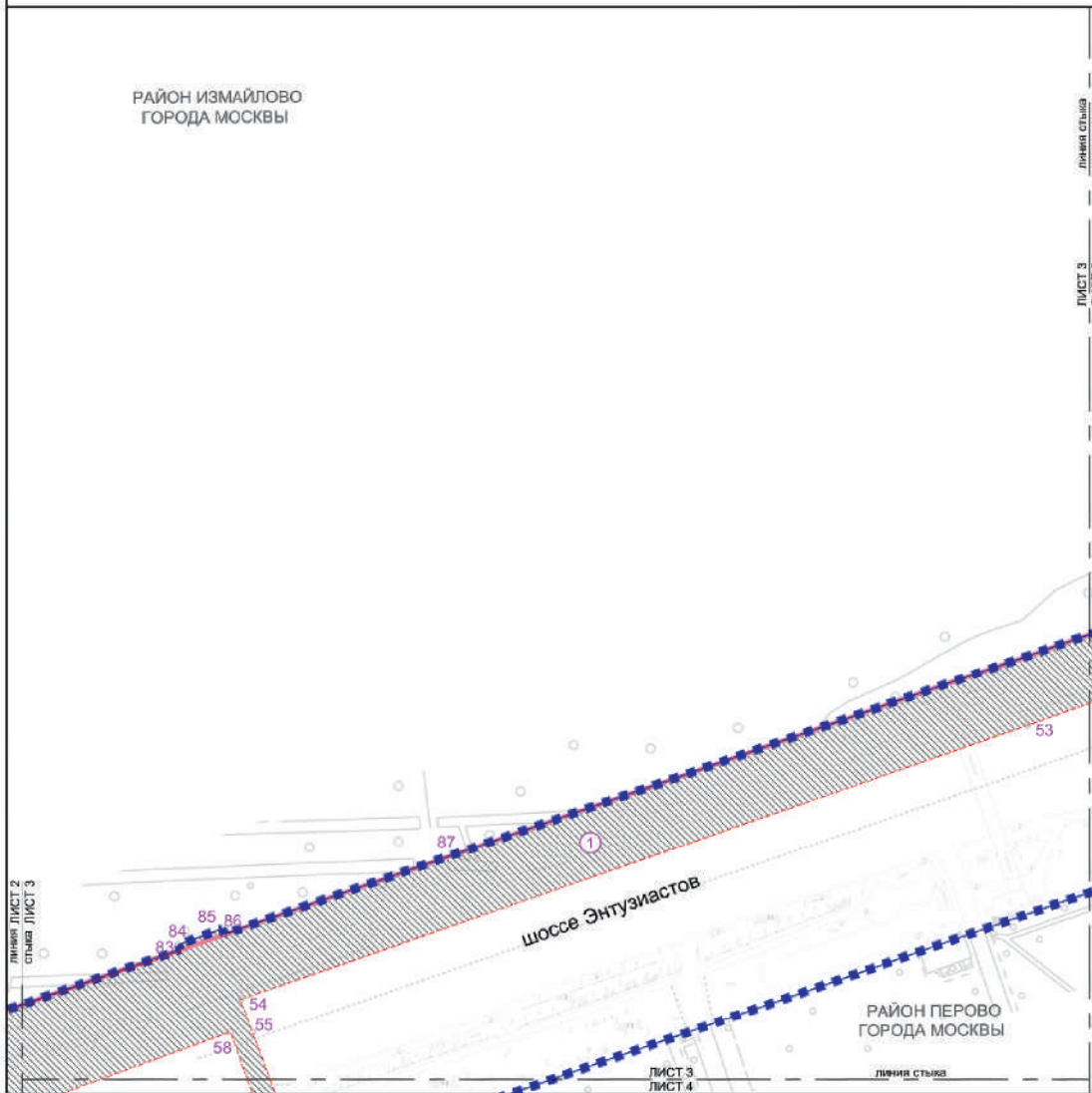
УСЛОВНЫЕ ОБОЗНАЧЕНИЯ:

- ГРАНИЦЫ:**
- ■ ■ ■ ■ подготовка проекта планировки территории
 - районное городское
 - — — — — зон планируемого размещения линейных объектов, подлежащих реконструкции в связи с изменением их местоположения
- Зоны планируемого размещения линейных объектов, подлежащих реконструкции в связи с изменением их местоположения:**
- ▨ зона планируемого размещения линейных объектов инженерной инфраструктуры, подлежащих реконструкции в связи с изменением их местоположения
 - 59 номер характерной точки границы зон планируемого размещения линейных объектов, подлежащих реконструкции в связи с изменением их местоположения
 - ① номер зоны планируемого размещения линейных объектов, подлежащих реконструкции в связи с изменением их местоположения



Масштаб 1:2000
район Измайлово города Москвы
район Перово города Москвы
Лист 3 из 16

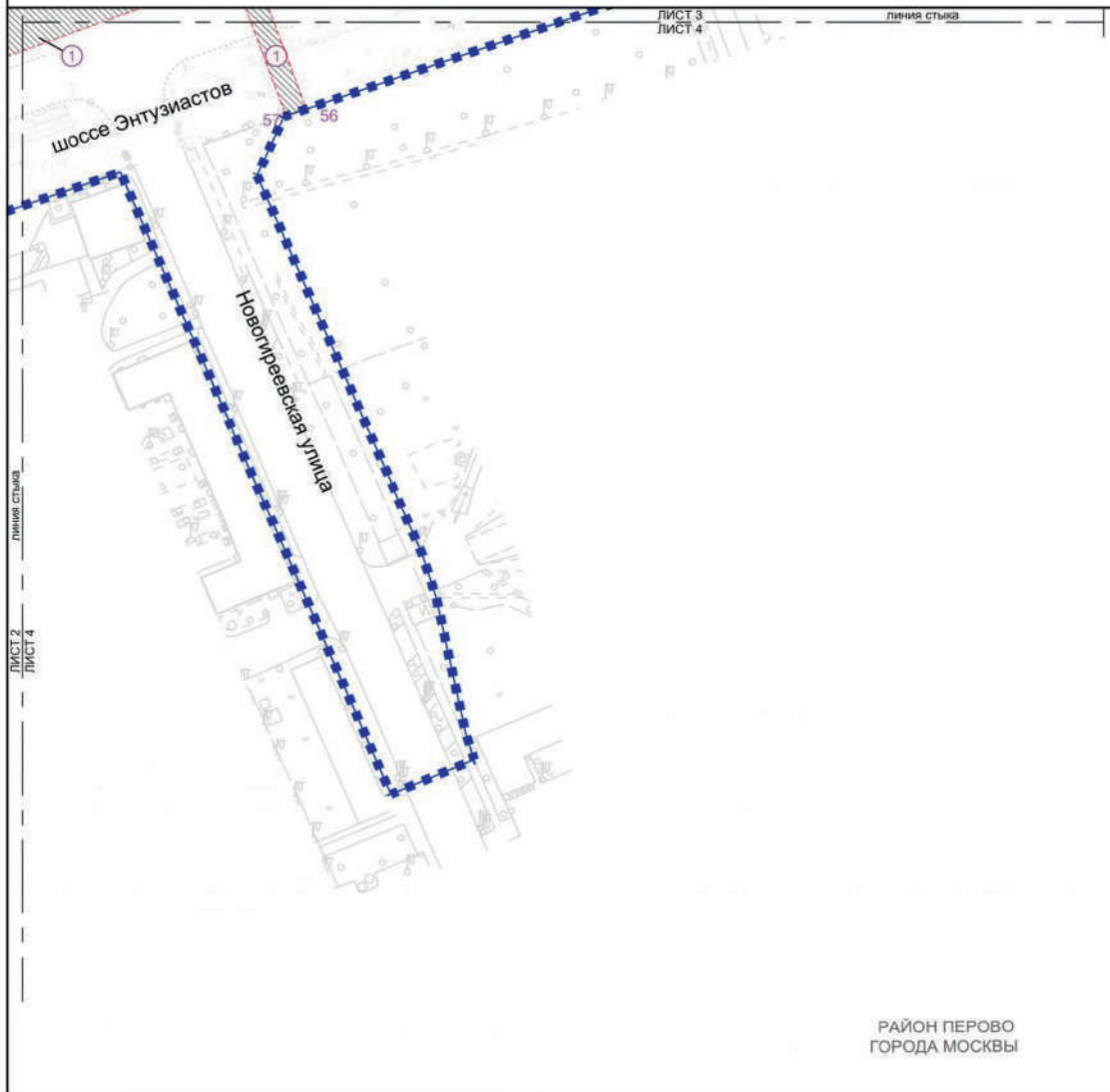
РАЙОН ИЗМАЙЛОВО
ГОРОДА МОСКВЫ



УСЛОВНЫЕ ОБОЗНАЧЕНИЯ:

- ГРАНИЦЫ:**
- ■ ■ ■ ■ подготовка проекта планировки территории
 - районное города Москвы
 - - - - зона планируемого размещения линейных объектов, подлежащих реконструкции в связи с изменением их местоположения
- ЗОНЫ ПЛАНИРУЕМОГО РАЗМЕЩЕНИЯ ЛИНЕЙНЫХ ОБЪЕКТОВ, ПОДЛЕЖАЩИХ РЕКОНСТРУКЦИИ В СВЯЗИ С ИЗМЕНЕНИЕМ ИХ МЕСТОПОЛОЖЕНИЯ:**
- ▨ зона планируемого размещения линейных объектов инженерной инфраструктуры, подлежащих реконструкции в связи с изменением их местоположения
 - 55 номер характерной точки границы зон планируемого размещения линейных объектов, подлежащих реконструкции в связи с изменением их местоположения
 - ① номер зоны планируемого размещения линейных объектов, подлежащих реконструкции в связи с изменением их местоположения





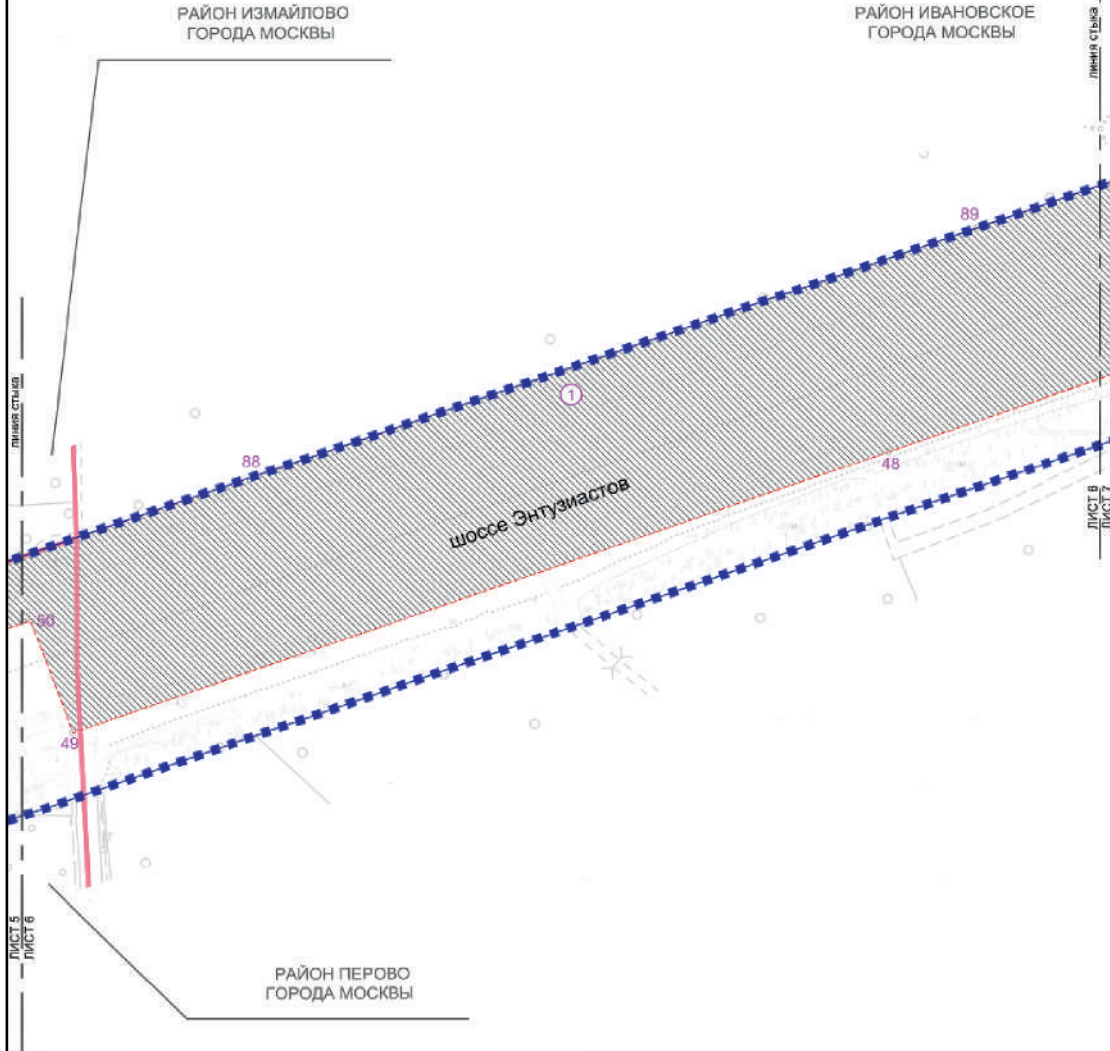
РАЙОН ПЕРОВО
ГОРОДА МОСКВЫ

УСЛОВНЫЕ ОБОЗНАЧЕНИЯ:

- ГРАНИЦЫ:**
- ■ ■ ■ ■ подготовка проекта планировки территории
 - - - - - зон планируемого размещения линейных объектов, подлежащих реконструкции в связи с изменением их местоположения
- ЗОНЫ ПЛАНИРУЕМОГО РАЗМЕЩЕНИЯ ЛИНЕЙНЫХ ОБЪЕКТОВ, ПОДЛЕЖАЩИХ РЕКОНСТРУКЦИИ В СВЯЗИ С ИЗМЕНЕНИЕМ ИХ МЕСТОПОЛОЖЕНИЯ:**
- ▨ зона планируемого размещения линейных объектов инженерной инфраструктуры, подлежащих реконструкции в связи с изменением их местоположения
 - 57 номер характерной точки границы зон планируемого размещения линейных объектов, подлежащих реконструкции в связи с изменением их местоположения
 - ① номер зоны планируемого размещения линейных объектов, подлежащих реконструкции в связи с изменением их местоположения



Масштаб 1:2000
 район Ивановское города Москвы
 район Измайлово города Москвы
 район Перово города Москвы
 Лист 6 из 16



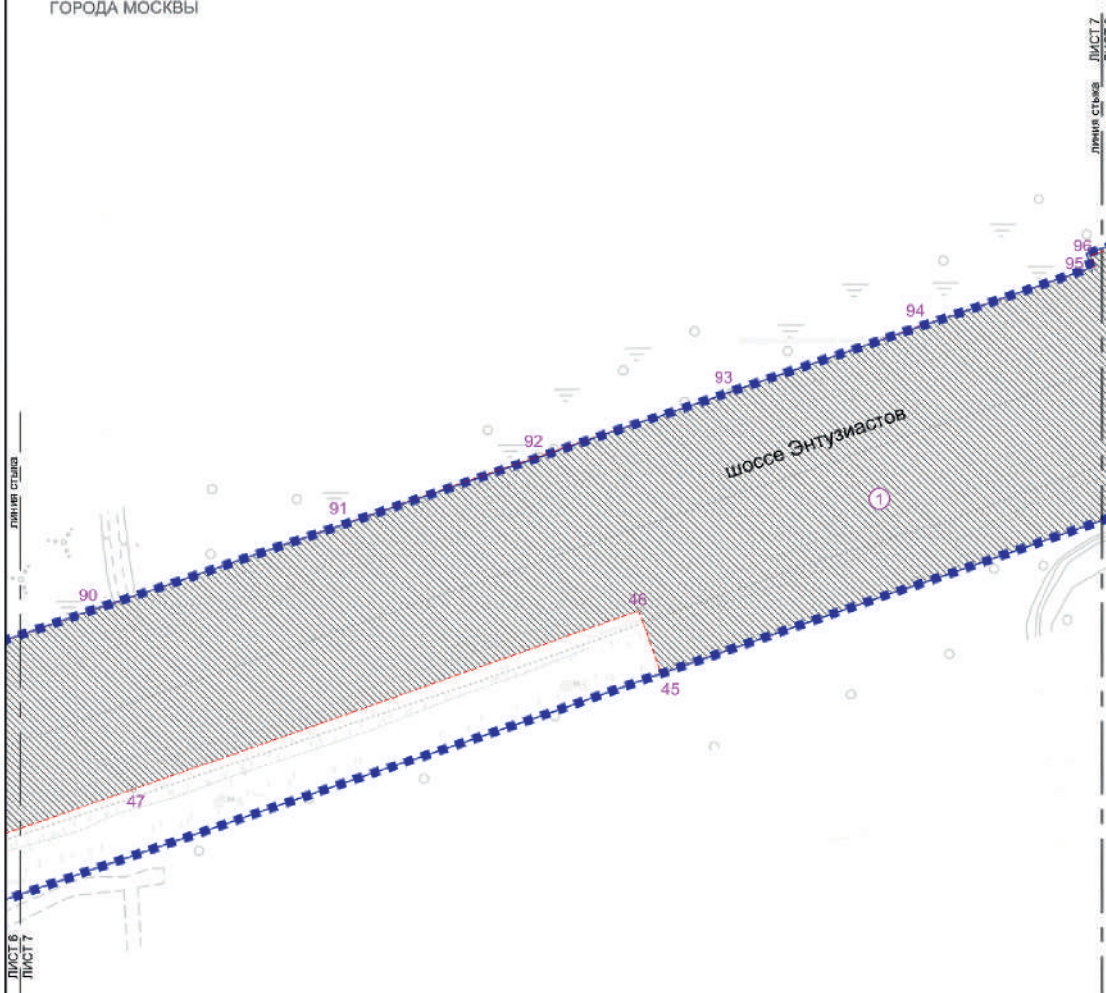
УСЛОВНЫЕ ОБОЗНАЧЕНИЯ:

- ГРАНИЦЫ:**
- ■ ■ ■ ■ подготовки проекта планировки территории
 - район города Москвы
 - зона планируемого размещения линейных объектов, подлежащих реконструкции в связи с изменением их местоположения
- ЗОНЫ ПЛАНИРУЕМОГО РАЗМЕЩЕНИЯ ЛИНЕЙНЫХ ОБЪЕКТОВ, ПОДЛЕЖАЩИХ РЕКОНСТРУКЦИИ В СВЯЗИ С ИЗМЕНЕНИЕМ ИХ МЕСТОПОЛОЖЕНИЯ:**
- ▨ зона планируемого размещения линейных объектов инженерной инфраструктуры, подлежащих реконструкции в связи с изменением их местоположения
 - 88 номер характерной точки границы зон планируемого размещения линейных объектов, подлежащих реконструкции в связи с изменением их местоположения
 - ① номер зоны планируемого размещения линейных объектов, подлежащих реконструкции в связи с изменением их местоположения



Масштаб 1:2000
район Ивановское города Москвы
Лист 7 из 16

РАЙОН ИВАНОВСКОЕ
ГОРОДА МОСКВЫ



УСЛОВНЫЕ ОБОЗНАЧЕНИЯ:

ГРАНИЦЫ:

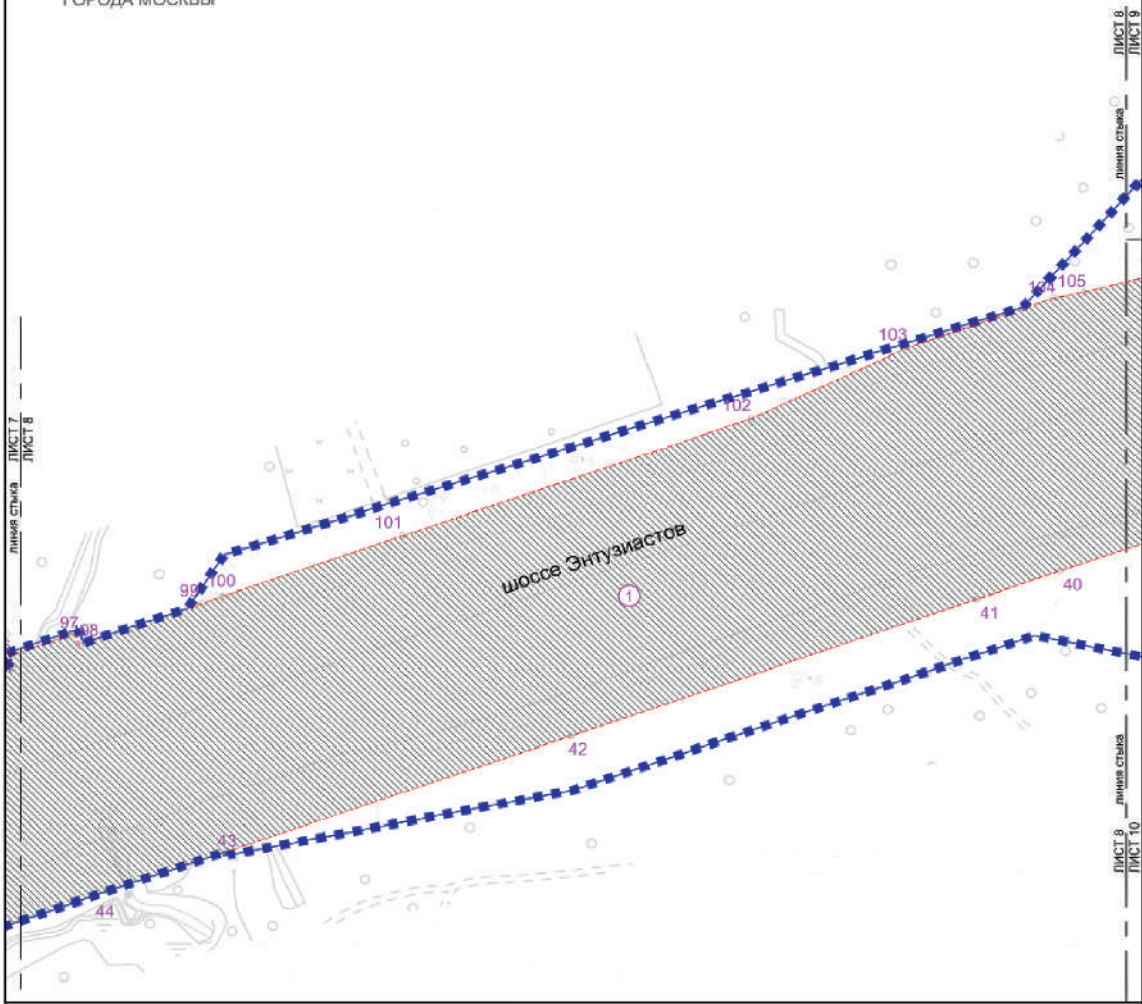
- ■ ■ ■ ■ подготовки проекта планировки территории
- - - - - зон планируемого размещения линейных объектов, подлежащих реконструкции в связи с изменением их местоположения

ЗОНЫ ПЛАНИРУЕМОГО РАЗМЕЩЕНИЯ ЛИНЕЙНЫХ ОБЪЕКТОВ, ПОДЛЕЖАЩИХ РЕКОНСТРУКЦИИ В СВЯЗИ С ИЗМЕНЕНИЕМ ИХ МЕСТОПОЛОЖЕНИЯ:

- ▨ зона планируемого размещения линейных объектов инженерной инфраструктуры, подлежащих реконструкции в связи с изменением их местоположения
- 90 номер характерной точки границы зон планируемого размещения линейных объектов, подлежащих реконструкции в связи с изменением их местоположения
- ① номер зоны планируемого размещения линейных объектов, подлежащих реконструкции в связи с изменением их местоположения



РАЙОН ИВАНОВСКОЕ
ГОРОДА МОСКВЫ



УСЛОВНЫЕ ОБОЗНАЧЕНИЯ:

ГРАНИЦЫ:

- ■ ■ ■ ■ подготовка проекта планировки территории
- зона планируемого размещения линейных объектов, подлежащих реконструкции в связи с изменением их местоположения

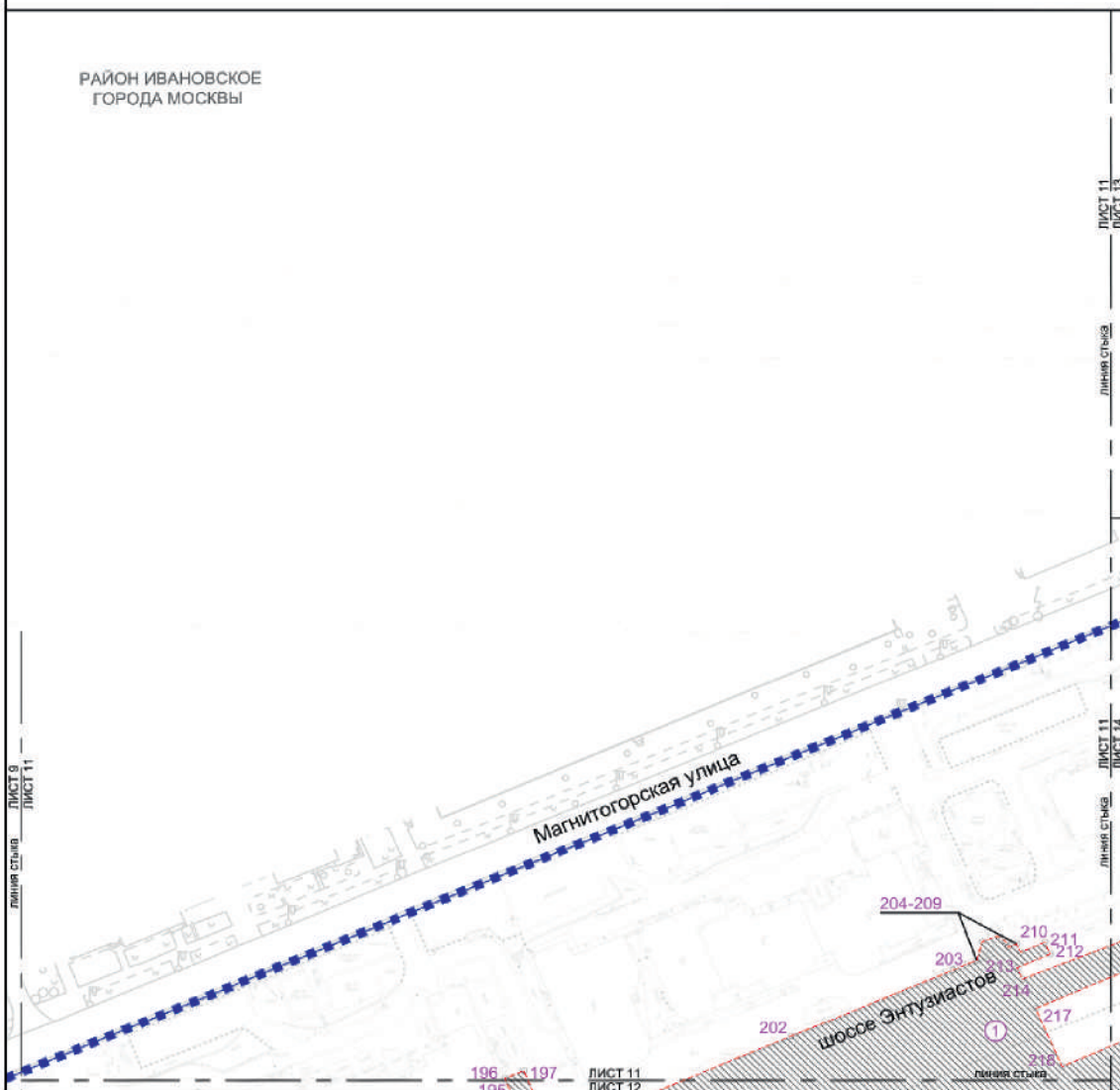
ЗОНЫ ПЛАНИРУЕМОГО РАЗМЕЩЕНИЯ ЛИНЕЙНЫХ ОБЪЕКТОВ, ПОДЛЕЖАЩИХ РЕКОНСТРУКЦИИ В СВЯЗИ С ИЗМЕНЕНИЕМ ИХ МЕСТОПОЛОЖЕНИЯ:

- ▨ зона планируемого размещения линейных объектов инженерной инфраструктуры, подлежащих реконструкции в связи с изменением их местоположения
- 100 номер характерной точки границы зон планируемого размещения линейных объектов, подлежащих реконструкции в связи с изменением их местоположения
- ① номер зоны планируемого размещения линейных объектов, подлежащих реконструкции в связи с изменением их местоположения



Масштаб 1:2000
район Ивановское города Москвы
Лист 11 из 16

РАЙОН ИВАНОВСКОЕ
ГОРОДА МОСКВЫ



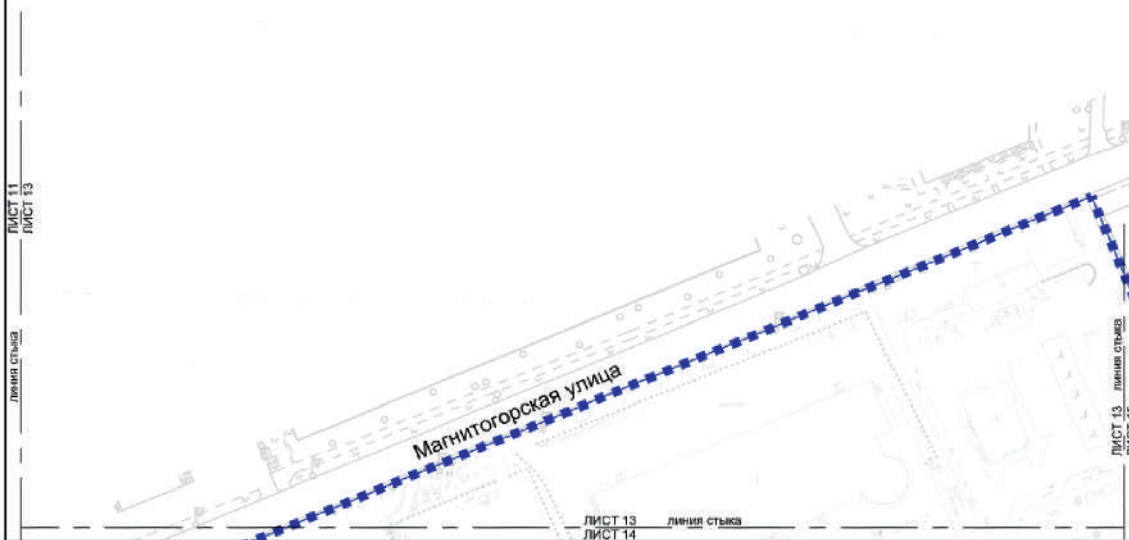
УСЛОВНЫЕ ОБОЗНАЧЕНИЯ:

- ГРАНИЦЫ:**
- ■ ■ ■ ■ подготовка проекта планировки территории
 - - - - - зон планируемого размещения линейных объектов, подлежащих реконструкции в связи с изменением их местоположения
- ЗОНЫ ПЛАНИРУЕМОГО РАЗМЕЩЕНИЯ ЛИНЕЙНЫХ ОБЪЕКТОВ, ПОДЛЕЖАЩИХ РЕКОНСТРУКЦИИ В СВЯЗИ С ИЗМЕНЕНИЕМ ИХ МЕСТОПОЛОЖЕНИЯ:**
- ▨ зона планируемого размещения линейных объектов инженерной инфраструктуры, подлежащих реконструкции в связи с изменением их местоположения
 - 210 номер характерной точки границы зон планируемого размещения линейных объектов, подлежащих реконструкции в связи с изменением их местоположения
 - ① номер зоны планируемого размещения линейных объектов, подлежащих реконструкции в связи с изменением их местоположения



Масштаб 1:2000
район Ивановское города Москвы
Лист 13 из 16

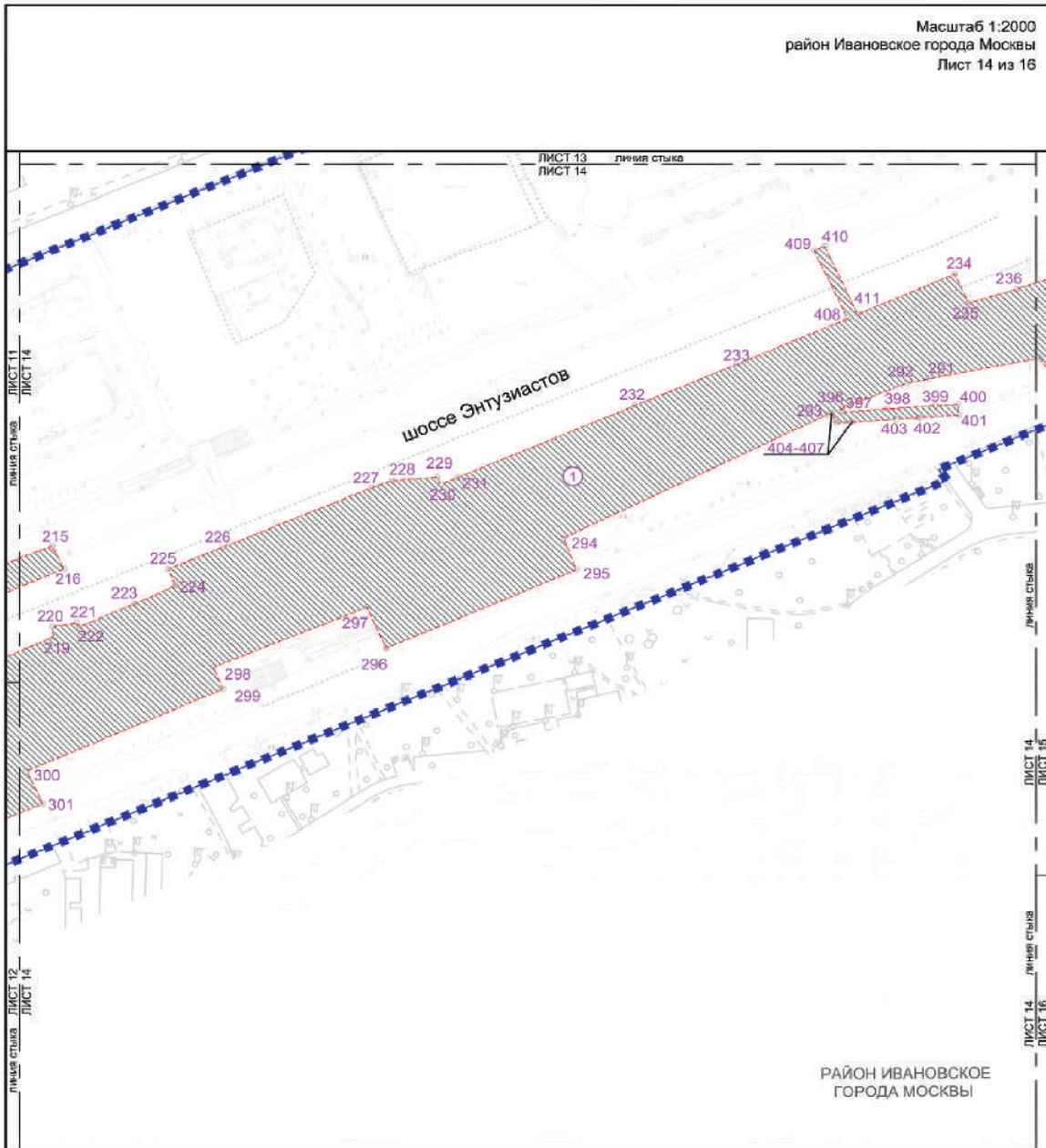
РАЙОН ИВАНОВСКОЕ
ГОРОДА МОСКВЫ



УСЛОВНЫЕ ОБОЗНАЧЕНИЯ:

ГРАНИЦЫ:
■ ■ ■ ■ ■ подготовки проекта планировки территории





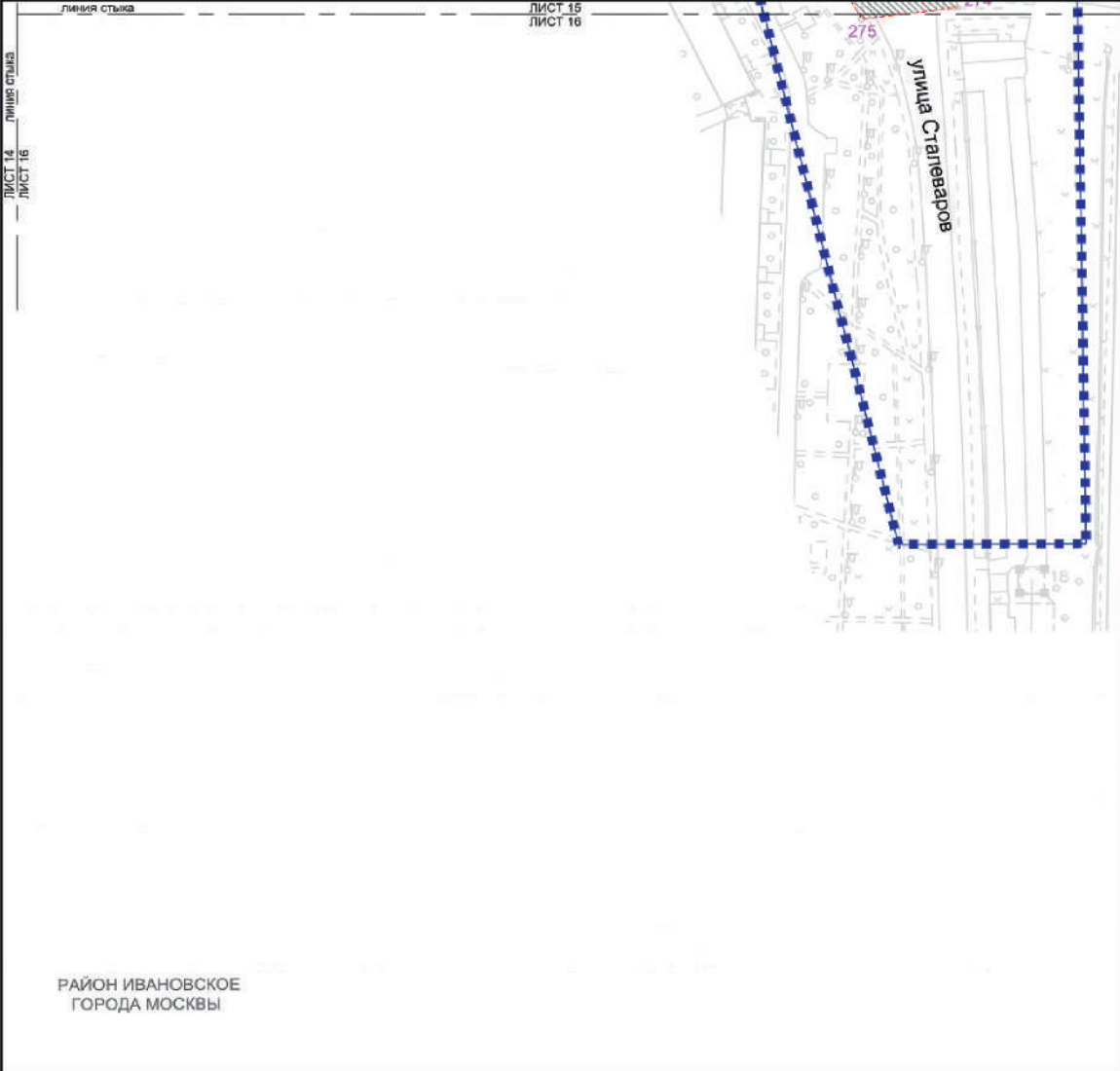
РАЙОН ИВАНОВСКОЕ
ГОРОДА МОСКВЫ

УСЛОВНЫЕ ОБОЗНАЧЕНИЯ:

- ГРАНИЦЫ:**
- ■ ■ ■ ■ подготовки проекта планировки территории
 - - - - - зона планируемого размещения линейных объектов, подлежащих реконструкции в связи с изменением их местоположения
- ЗОНЫ ПЛАНИРУЕМОГО РАЗМЕЩЕНИЯ ЛИНЕЙНЫХ ОБЪЕКТОВ, ПОДЛЕЖАЩИХ РЕКОНСТРУКЦИИ В СВЯЗИ С ИЗМЕНЕНИЕМ ИХ МЕСТОПОЛОЖЕНИЯ:**
- ▨ зона планируемого размещения линейных объектов инженерной инфраструктуры, подлежащих реконструкции в связи с изменением их местоположения
- 225 номер характерной точки границы зон планируемого размещения линейных объектов, подлежащих реконструкции в связи с изменением их местоположения
- ① номер зоны планируемого размещения линейных объектов, подлежащих реконструкции в связи с изменением их местоположения



Масштаб 1:2000
район Ивановское города Москвы
Лист 16 из 16



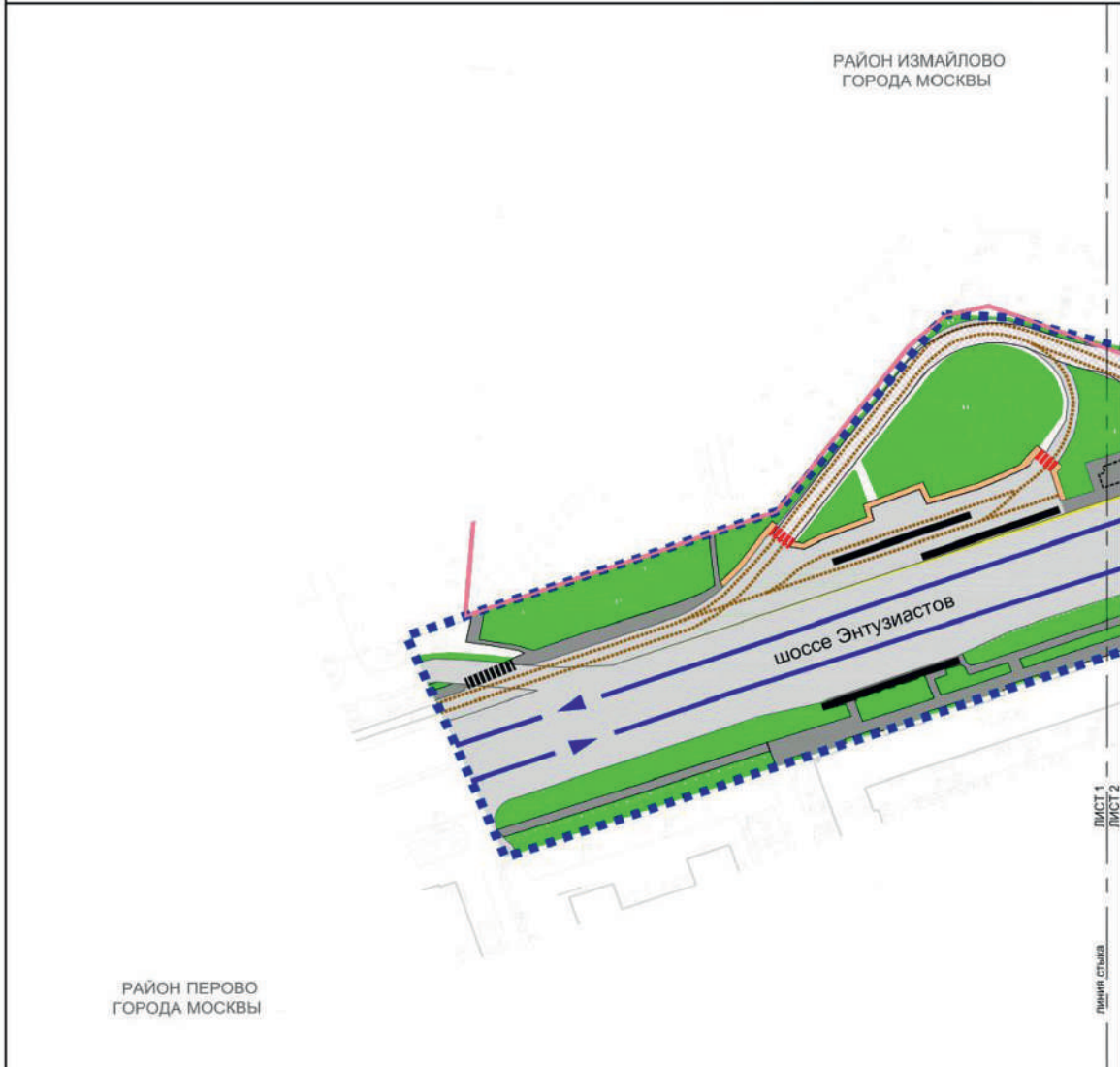
УСЛОВНЫЕ ОБОЗНАЧЕНИЯ:

ГРАНИЦЫ:
■■■■■ подготовки проекта планировки территории

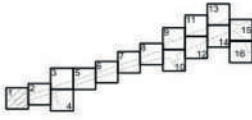


1.4. План "Функционально-планировочная организация территории"

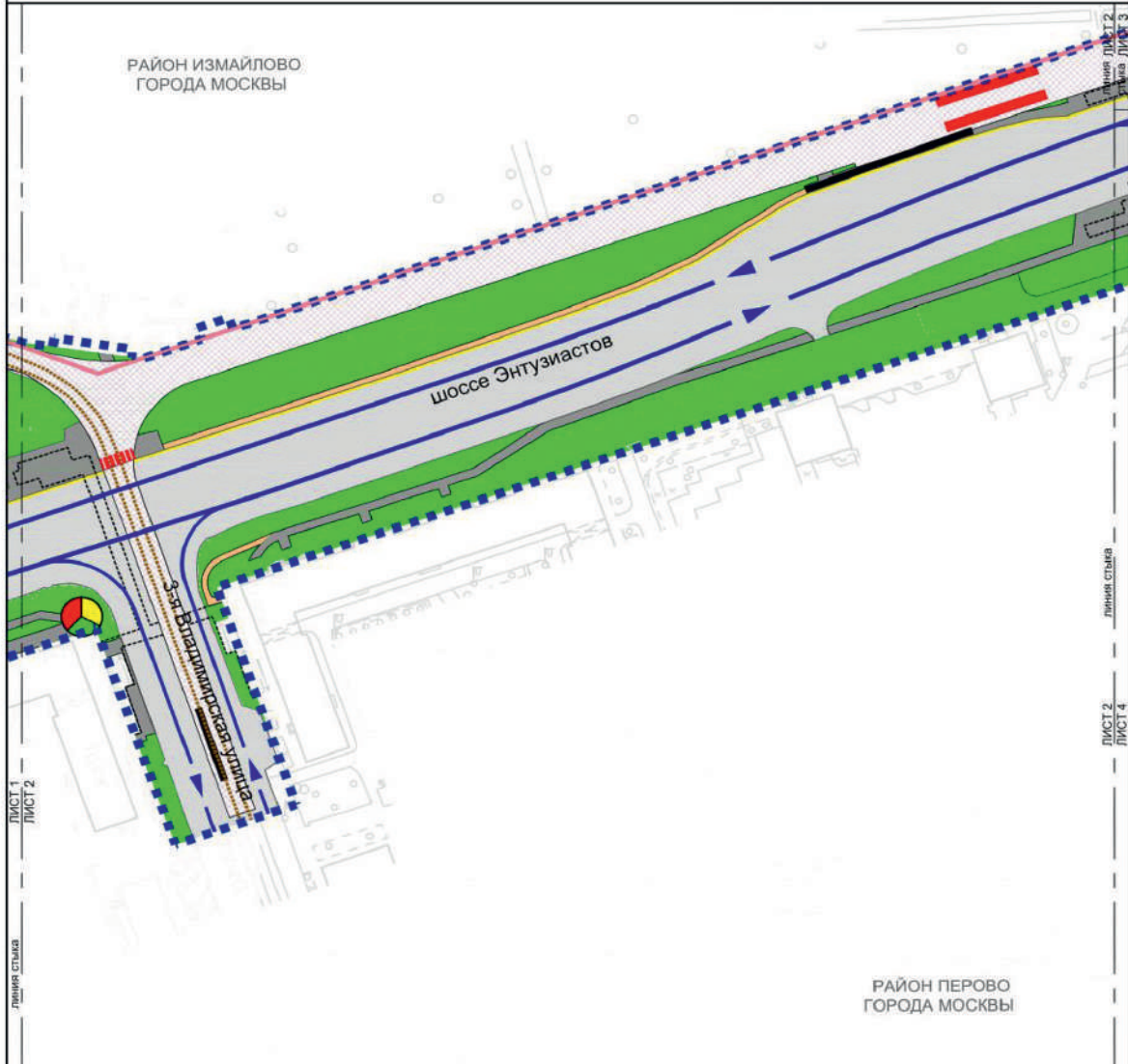
Масштаб 1:2000
район Измайлово города Москвы
район Перово города Москвы
Лист 1 из 16



ГРАНИЦЫ:		УСЛОВНЫЕ ОБОЗНАЧЕНИЯ:	
	подготовки проекта планировки территории		планируемый наземный пешеходный переход
	районов города Москвы		планируемая проезжая часть
МЕРОПРИЯТИЯ:			благоустройство территории
	организация движения транспорта		планируемый тротуар
	планируемые транспортные коммуникации (трамвай)		
	существующая проезжая часть		
	существующий тротуар		
	существующий внеуличный пешеходный переход		
	существующий остановочный пункт наземного городского пассажирского транспорта		
	существующий наземный пешеходный переход		
	существующие трамвайные пути		



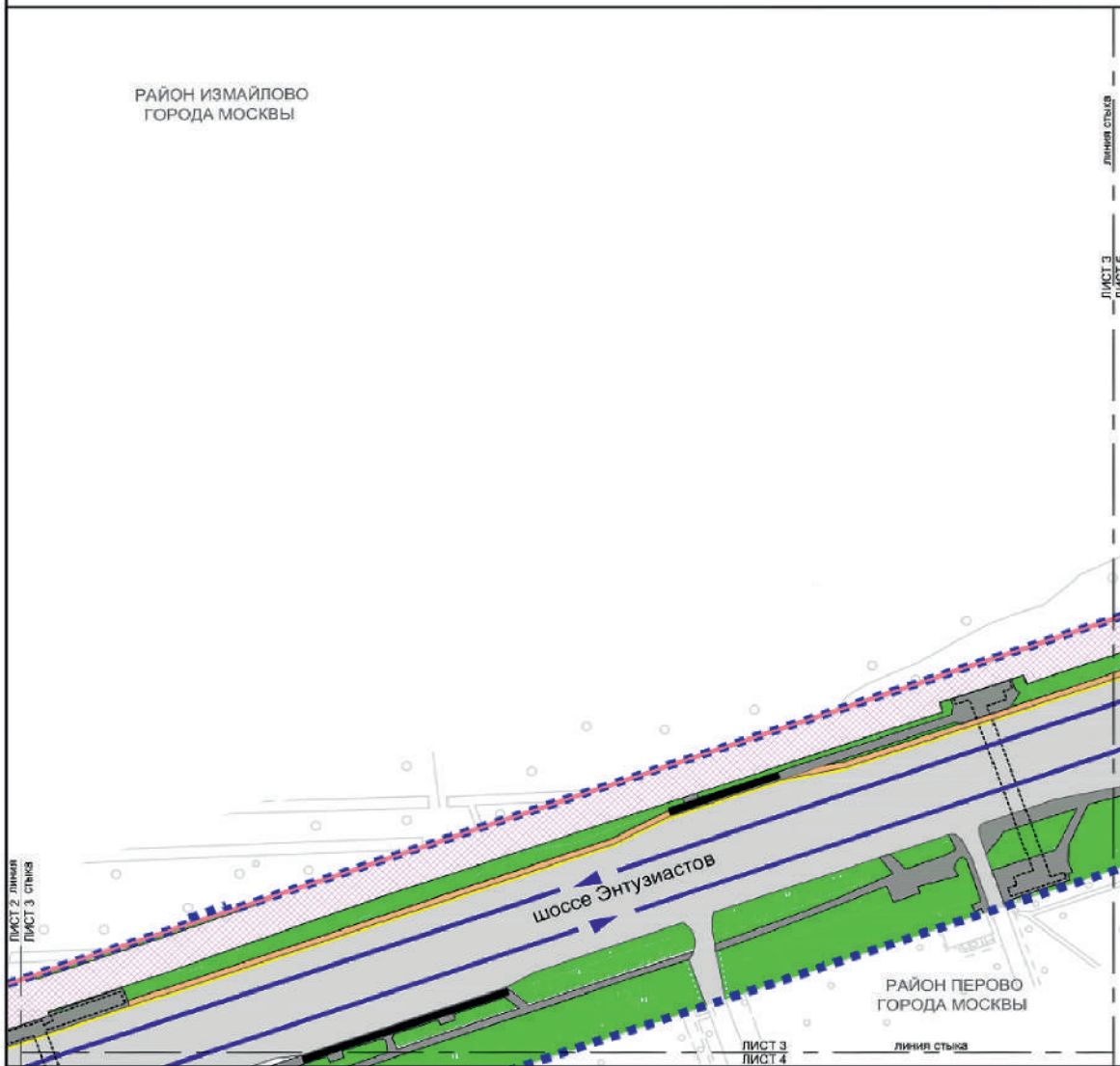
Масштаб 1:2000
 район Измайлово города Москвы
 район Перово города Москвы
 Лист 2 из 16



ГРАНИЦЫ:		УСЛОВНЫЕ ОБОЗНАЧЕНИЯ:	
<ul style="list-style-type: none"> подготовка проекта планировки территории районов города Москвы 	<ul style="list-style-type: none"> планируемый остановочный пункт наземного городского пассажирского транспорта планируемый наземный пешеходный переход 		
<ul style="list-style-type: none"> МЕРОПРИЯТИЯ: организация движения транспорта планируемые транспортные коммуникации (трамвай) существующая проезжая часть существующий тротуар существующий внеуличный пешеходный переход существующие светофорные объекты существующий остановочный пункт наземного городского пассажирского транспорта существующие трамвайные пути 	<ul style="list-style-type: none"> благоустройство территории планируемая проезжая часть планируемый тротуар 		

Масштаб 1:2000
 район Измайлово города Москвы
 район Перово города Москвы
 Лист 3 из 16

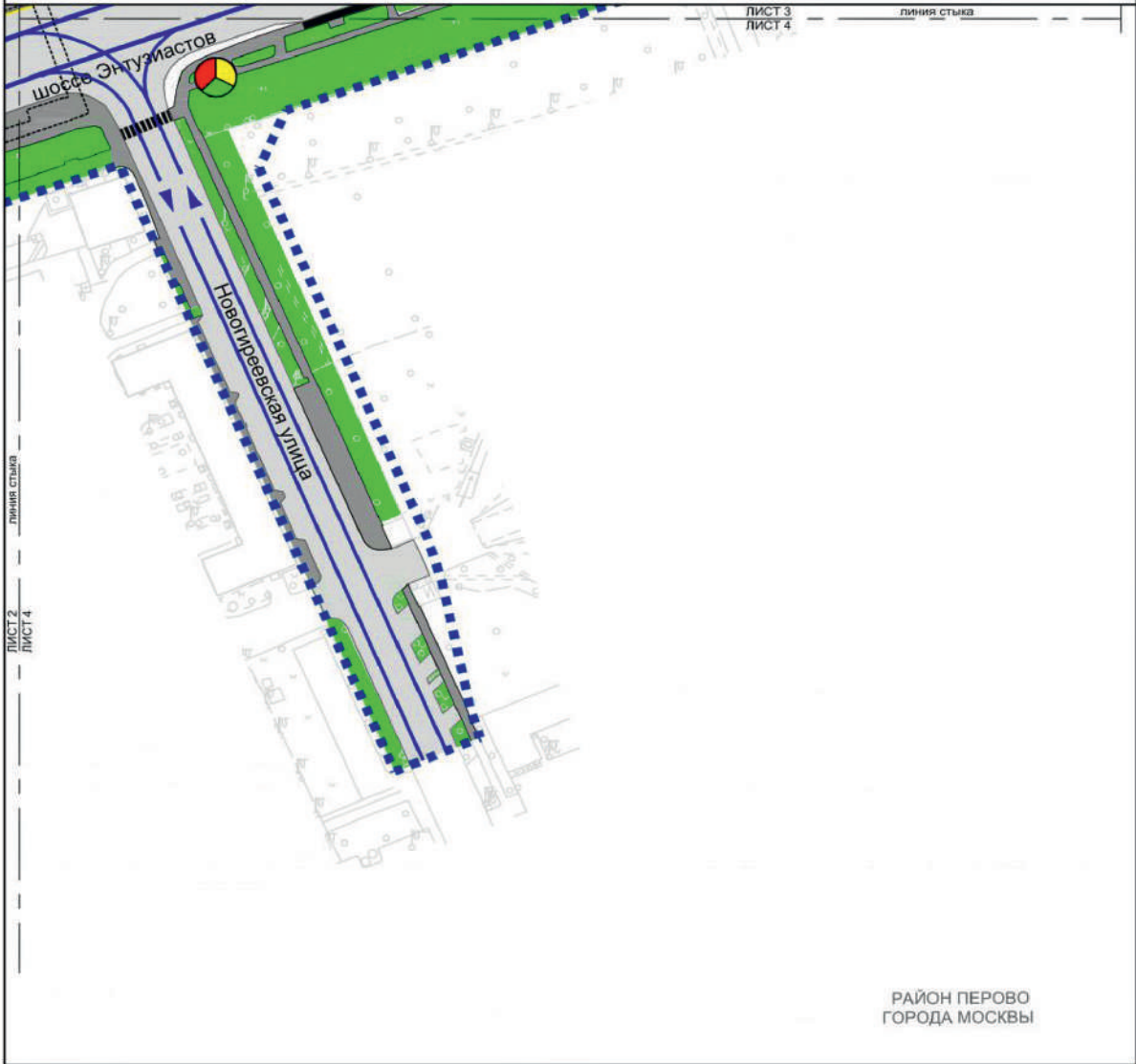
РАЙОН ИЗМАЙЛОВО
 ГОРОДА МОСКВЫ












УСЛОВНЫЕ ОБОЗНАЧЕНИЯ:

- ГРАНИЦЫ:**
- подготовки проекта планировки территории
 - районов города Москвы
- МЕРОПРИЯТИЯ:**
- организация движения транспорта
 - планируемые транспортные коммуникации (трамвай)
 - существующая проезжая часть
 - существующий тротуар
 - существующий внеуличный пешеходный переход
 - существующий остановочный пункт наземного городского пассажирского транспорта
 - благоустройство территории
 - планируемая проезжая часть
 - планируемый тротуар

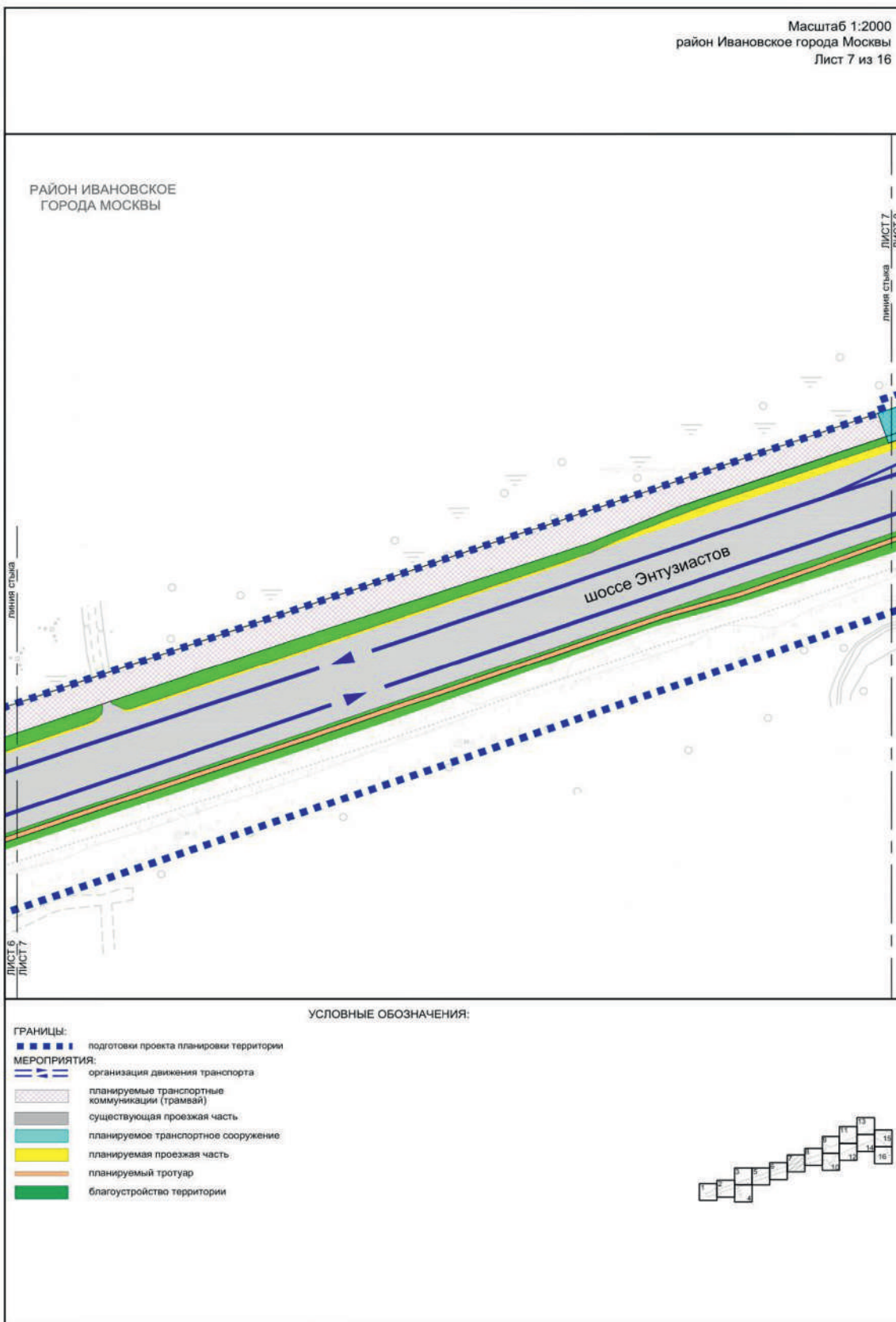




УСЛОВНЫЕ ОБОЗНАЧЕНИЯ:

- ГРАНИЦЫ:**
 подготовка проекта планировки территории
- МЕРОПРИЯТИЯ:**
 организация движения транспорта
 существующая проезжая часть
 существующий тротуар
 существующий наземный пешеходный переход
 существующий внеуличный пешеходный переход
 существующий остановочный пункт наземного городского пассажирского транспорта
 существующие светофорные объекты
 благоустройство территории



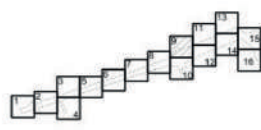


Масштаб 1:2000
район Ивановское города Москвы
Лист 9 из 16

РАЙОН ИВАНОВСКОЕ
ГОРОДА МОСКВЫ



ГРАНИЦЫ:		УСЛОВНЫЕ ОБОЗНАЧЕНИЯ:	
	подготовки проекта планировки территории		организация движения наземного городского пассажирского транспорта
МЕРОПРИЯТИЯ:			планируемый внеуличный пешеходный переход
	организация движения транспорта		планируемое транспортное сооружение
	планируемые транспортные коммуникации (трамвай)		планируемая проезжая часть
	существующая проезжая часть		планируемый тротуар
	существующий тротуар		планируемый наземный пешеходный переход
	существующий наземный пешеходный переход		планируемый остановочный пункт наземного городского пассажирского транспорта
	существующий внеуличный пешеходный переход		планируемые светофорные объекты
			благоустройство территории





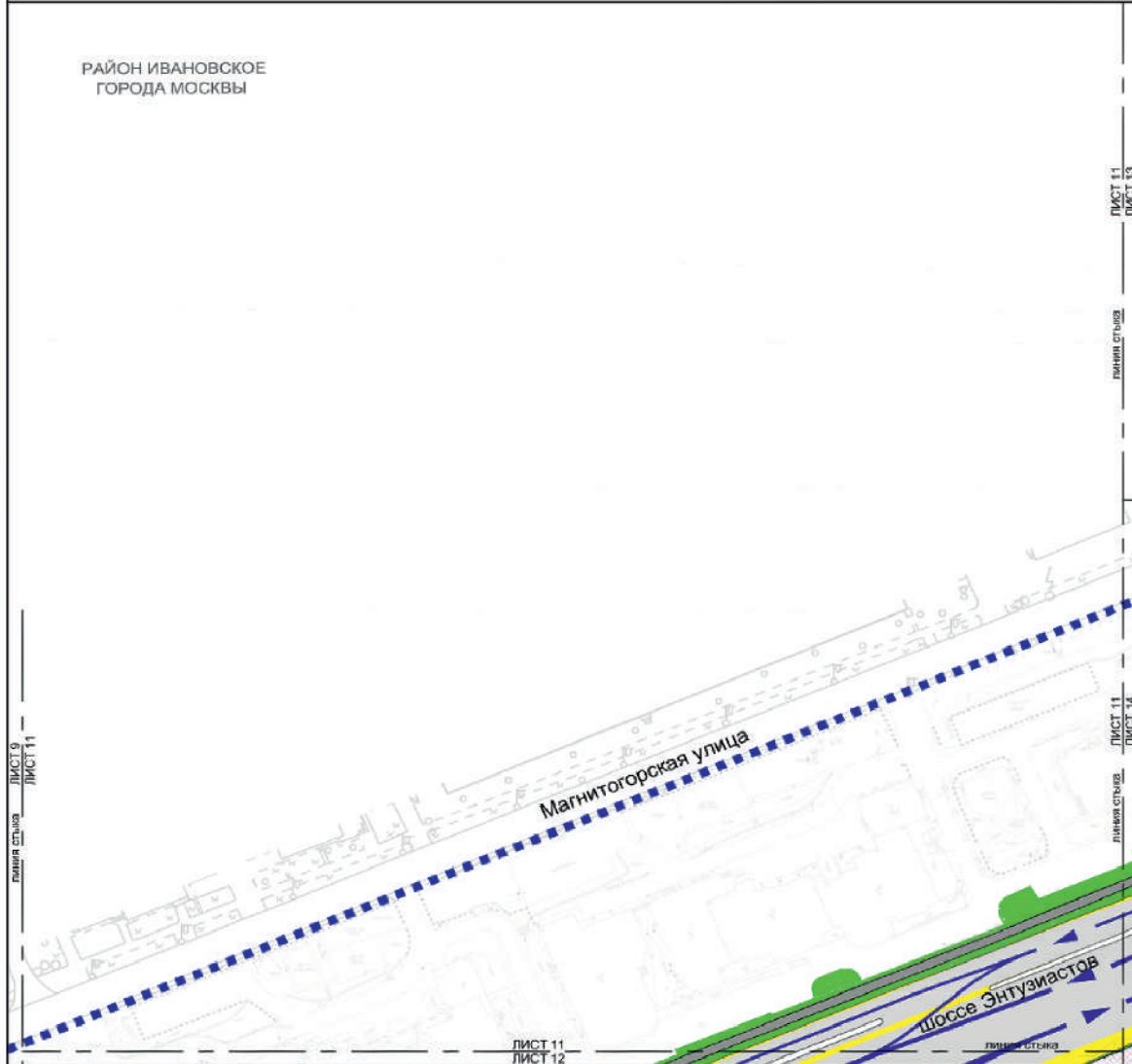
УСЛОВНЫЕ ОБОЗНАЧЕНИЯ:

ГРАНИЦЫ:				
■ ■ ■ ■ ■	подготовки проекта планировки территории	■ ■ ■ ■ ■	планируемое транспортное сооружение	
МЕРОПРИЯТИЯ:		■ ■ ■ ■ ■	планируемая проезжая часть	
— — — — —	организация движения транспорта	— — — — —	планируемый тротуар	
- - - - -	организация движения наземного городского пассажирского транспорта	■ ■ ■ ■ ■	планируемый наземный пешеходный переход	
■ ■ ■ ■ ■	планируемые транспортные коммуникации (трамвай)	■ ■ ■ ■ ■	планируемый остановочный пункт наземного городского пассажирского транспорта	
■ ■ ■ ■ ■	существующая проезжая часть	■ ■ ■ ■ ■	планируемые светофорные объекты	
■ ■ ■ ■ ■	существующий тротуар	■ ■ ■ ■ ■	■ ■ ■ ■ ■	благоустройство территории
■ ■ ■ ■ ■	существующий наземный пешеходный переход			

РАЙОН ИВАНОВСКОЕ
ГОРОДА МОСКВЫ

Масштаб 1:2000
район Ивановское города Москвы
Лист 11 из 16

РАЙОН ИВАНОВСКОЕ
ГОРОДА МОСКВЫ



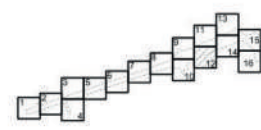
УСЛОВНЫЕ ОБОЗНАЧЕНИЯ:

- ГРАНИЦЫ:**
 подготовка проекта планировки территории
- МЕРОПРИЯТИЯ:**
 организация движения транспорта
 планируемые транспортные коммуникации (трамвай)
 существующая проезжая часть
 существующий тротуар
 планируемая проезжая часть
 благоустройство территории



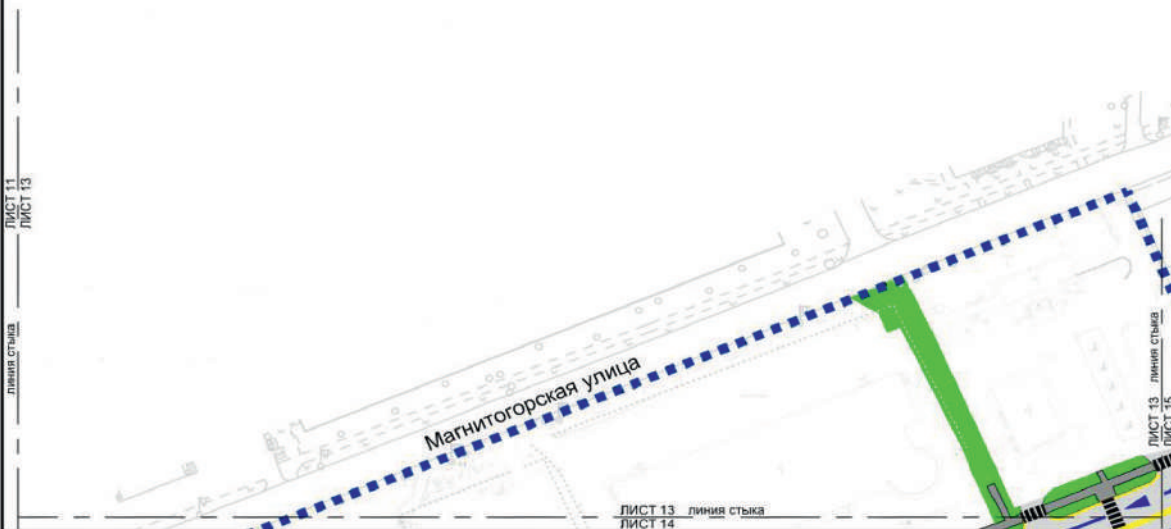


- ГРАНИЦЫ:**
- подготовки проекта планировки территории
- МЕРОПРИЯТИЯ:**
- организация движения транспорта
 - организация движения наземного городского пассажирского транспорта
 - планируемые транспортные коммуникации (трамвай)
 - существующая проезжая часть
 - существующий тротуар
 - существующий наземный пешеходный переход
 - существующий остановочный пункт наземного городского пассажирского транспорта
- УСЛОВНЫЕ ОБОЗНАЧЕНИЯ:**
- планируемая проезжая часть
 - планируемый тротуар
 - планируемый наземный пешеходный переход
 - планируемый остановочный пункт наземного городского пассажирского транспорта
 - планируемые светофорные объекты
 - планируемый внеуличный пешеходный переход
 - благоустройство территории



Масштаб 1:2000
район Ивановское города Москвы
Лист 13 из 16

РАЙОН ИВАНОВСКОЕ
ГОРОДА МОСКВЫ

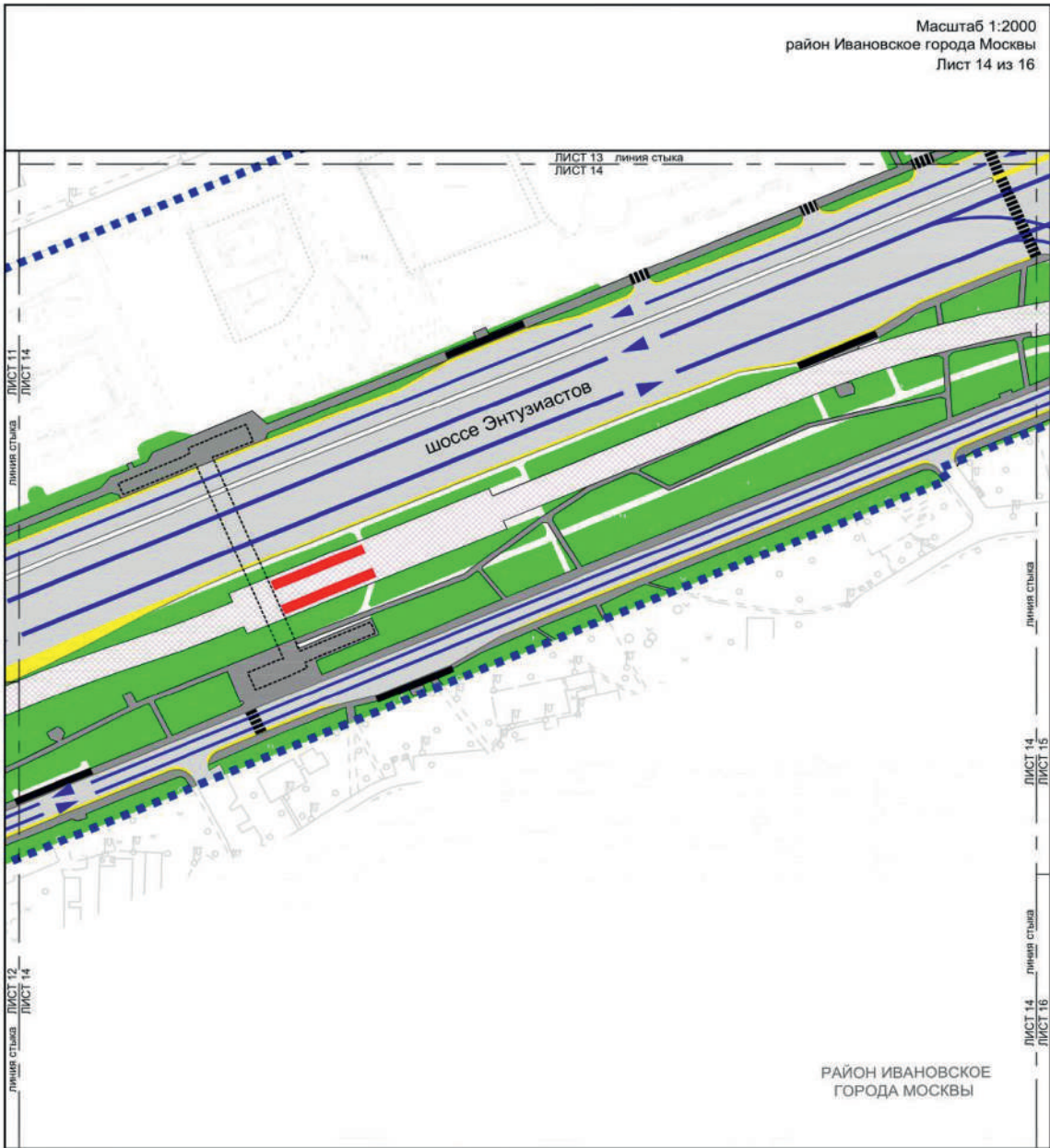


УСЛОВНЫЕ ОБОЗНАЧЕНИЯ:

- ГРАНИЦЫ:**
 ■■■■■ подготовка проекта планировки территории
- МЕРОПРИЯТИЯ:**
 — — — — — организация движения транспорта
 — — — — — существующая проезжая часть
 — — — — — существующий тротуар
 ■■■■■ существующий наземный пешеходный переход
 ■■■■■ благоустройство территории
 ■■■■■ планируемая проезжая часть



Масштаб 1:2000
район Ивановское города Москвы
Лист 14 из 16

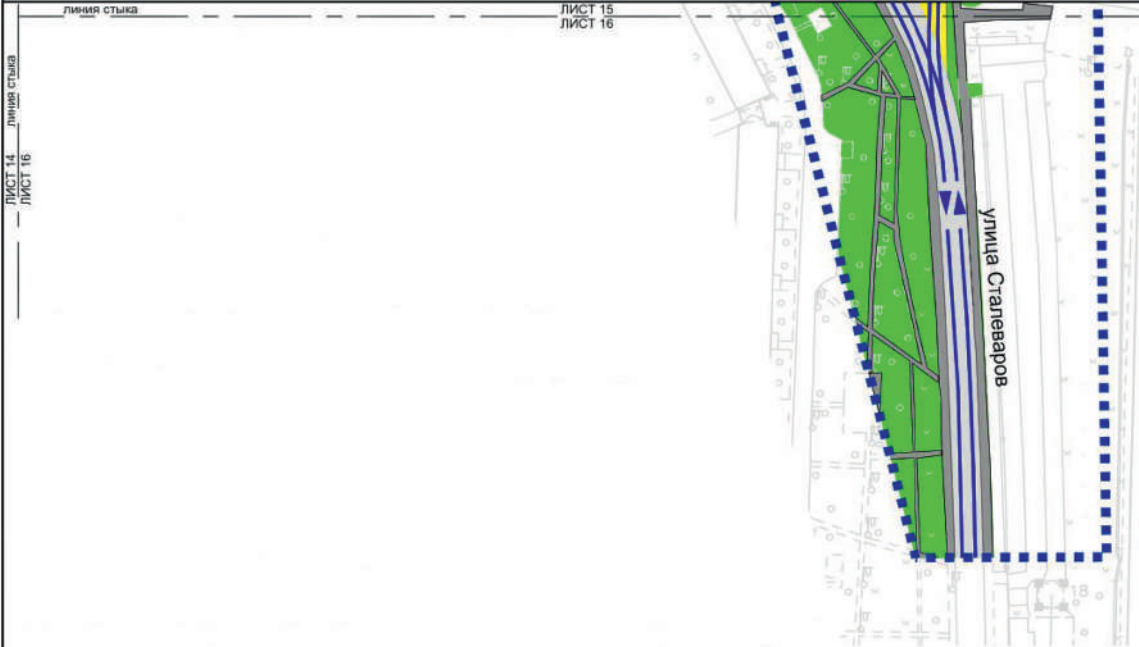


- ГРАНИЦЫ:**
 ■■■■■ подготовка проекта планировки территории
- МЕРОПРИЯТИЯ:**
 ————— организация движения транспорта
 ■■■■■ планируемые транспортные коммуникации (трамвай)
 ■■■■■ существующая проезжая часть
 ————— существующий тротуар
 ■■■■■ существующий наземный пешеходный переход
 ■■■■■ существующий внеуличный пешеходный переход
 ■■■■■ существующий остановочный пункт наземного городского пассажирского транспорта

- УСЛОВНЫЕ ОБОЗНАЧЕНИЯ:**
 ■■■■■ планируемый остановочный пункт наземного городского пассажирского транспорта
 ■■■■■ благоустройство территории
 ■■■■■ планируемая проезжая часть









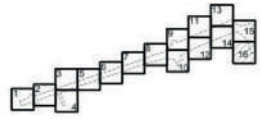
Масштаб 1:2000
район Ивановское города Москвы
Лист 16 из 16



РАЙОН ИВАНОВСКОЕ
ГОРОДА МОСКВЫ

УСЛОВНЫЕ ОБОЗНАЧЕНИЯ:

- ГРАНИЦЫ:**
 подготовка проекта планировки территории
- МЕРОПРИЯТИЯ:**
 организация движения транспорта
 существующая проезжая часть
 существующий тротуар
 планируемая проезжая часть
 благоустройство территории



1. Положение о размещении линейных объектов

2.1. Наименование, основные характеристики (категория, протяженность, проектная мощность, пропускная способность, грузонапряженность, интенсивность движения) и назначение планируемых для размещения линейных объектов, а также линейных объектов, подлежащих реконструкции в связи с изменением их местоположения

Проект планировки территории линейного объекта – трамвайная линия вдоль шоссе Энтузиастов от 3-й Владимирской улицы до улицы Сталеваров и прилегающая улично-дорожная сеть подготовлен в соответствии с Законом города Москвы от 5 мая 2010 г. № 17 «О Генеральном плане города Москвы», на основании распоряжения Москомархитектуры от 25 августа 2022 г. № 1666 «О подготовке проекта планировки территории линейного объекта – трамвайная линия вдоль шоссе Энтузиастов от 3-й Владимирской улицы до улицы Сталеваров».

Проектом планировки территории предусматривается строительство линии трамвая вдоль шоссе Энтузиастов от 3-й Владимирской улицы до улицы Сталеваров с разворотным кольцом, конечной станцией и 5 остановочными пунктами наземного городского пассажирского транспорта (далее – НГПТ).

Общая протяженность проектируемого участка линии трамвая составит 3,5 км (без учета разворотного кольца).

Линия трамвая проектируется в наземном исполнении – на обособленном полотне с обустройством регулируемых пересечений в одном уровне с улично-дорожной сетью.

Территория в границах подготовки проекта планировки территории расположена в районах Перово, Измайлово и Ивановское города Москвы.

Реализация проекта планировки территории позволит:

- увеличить пропускную способность шоссе Энтузиастов;
- обеспечить район Ивановское города Москвы обособленной трамвайной линией;
- увеличить связность территорий и перераспределить транспортные потоки.

В соответствии с СП 42.13330.2016 «Градостроительство. Планировка и застройка городских и сельских поселений» рассматриваемые участки улично-дорожной сети имеют следующие категории:

- шоссе Энтузиастов – магистральная улица общегородского значения I класса;
- Большой Купавенский проезд – магистральная улица общегородского значения II класса;
- Новогиреевская улица – магистральная улица общегородского значения II класса;
- Свободный проспект – магистральная улица общегородского значения II класса;
- северный боковой проезд вдоль шоссе Энтузиастов – магистральная улица районного значения;
- южный боковой проезд вдоль шоссе Энтузиастов – магистральная улица районного значения;
- улица Сталеваров – улица местного значения;
- Магнитогорская улица – улица местного значения;
- 3-я Владимирская улица – улица местного значения;
- Терлецкий проезд – улица местного значения.

В целях развития транспортной инфраструктуры проектом планировки территории предусматривается:

- строительство трамвайной линии вдоль шоссе Энтузиастов на участке от 3-й Владимирской улицы до планируемого трамвайного моста через Чёрный ручей;
- строительство трамвайного моста через Чёрный ручей;
- строительство трамвайной линии вдоль шоссе Энтузиастов на участке от планируемого трамвайного моста через Чёрный ручей до улицы Сталеваров;
- строительство здания конечной станции с разворотным трамвайным кольцом между улицей Сталеваров, шоссе Энтузиастов и планируемой перехватывающей парковкой;
- реконструкция основного хода шоссе Энтузиастов на участке от шоссе Энтузиастов, дом 102 до планируемой эстакады по основному ходу шоссе Энтузиастов;
- строительство эстакады по основному ходу шоссе Энтузиастов на пересечении со Большим Купавенским проездом и Свободным проспектом;
- реконструкция основного хода шоссе Энтузиастов на участке от планируемой эстакады по основному ходу шоссе Энтузиастов до пересечения со съездом с Большого Купавенского проезда на шоссе Энтузиастов;
- реконструкция основного хода шоссе Энтузиастов на пересечении со съездом с Большого Купавенского проезда на шоссе Энтузиастов;
- реконструкция основного хода шоссе Энтузиастов на участке от пересечения со съездом с Большого Купавенского проезда до шоссе Энтузиастов, дом 72;
- реконструкция кольцевого пересечения Большого Купавенского проезда, Свободного проспекта с шоссе Энтузиастов;
- реконструкция северного бокового проезда вдоль шоссе Энтузиастов на участке от шоссе Энтузиастов, дом 102 до кольцевого пересечения Большого Купавенского проезда, Свободного проспекта с шоссе Энтузиастов;
- реконструкция южного бокового проезда вдоль шоссе Энтузиастов на участке от улицы Сталеваров до Свободного проспекта;
- реконструкция съезда с северного бокового проезда вдоль шоссе Энтузиастов на Большой Купавенский проезд в сторону Магнитогорской улицы;
- строительство съезда со Свободного проспекта на основной ход шоссе Энтузиастов в сторону улицы Сталеваров;
- реконструкция съезда с Большого Купавенского проезда на основной ход шоссе Энтузиастов в сторону Терлецкого проезда;
- строительство съезда с основного хода шоссе Энтузиастов на Свободный проспект в сторону Саянской улицы;
- реконструкция Большого Купавенского проезда на участке от Магнитогорской улицы до кольцевого пересечения Большого Купавенского проезда, Свободного проспекта с шоссе Энтузиастов;
- реконструкция Свободного проспекта на участке от кольцевого пересечения Большого Купавенского проезда, Свободного проспекта с шоссе Энтузиастов до Свободного проспекта, дом 1А;
- реконструкция 3-й Владимирской улицы на участке от 3-й Владимирской улицы, дом 4 до шоссе Энтузиастов;

- реконструкция улицы Сталеваров на участке от улицы Сталеваров, дом 4, корпус 4 до шоссе Энтузиастов;
- устройство наземной перехватывающей парковки между Московской кольцевой автомобильной дорогой (далее – МКАД), шоссе Энтузиастов и планируемым разворотным трамвайным кольцом;
- строительство внеуличного пешеходного перехода через шоссе Энтузиастов;
- устройство тротуаров;
- устройство остановочных пунктов НГПТ, в том числе остановочных пунктов трамвая;
- устройство светофорных объектов;
- устройство наземных пешеходных переходов.

В соответствии с СП 396.1325800.2018 «Улицы и дороги населенных пунктов. Правила градостроительного проектирования» пропускная способность проектируемых участков улично-дорожной сети (в одном направлении) составит:

- шоссе Энтузиастов: 2160–2750 приведенных единиц в час пик в одном направлении;
- Большой Купавенский проезд: 1520 приведенных единиц в час пик в одном направлении;
- Новогиреевская улица: 1520 приведенных единиц в час пик в одном направлении;
- Свободный проспект: 1520 приведенных единиц в час пик в одном направлении;
- северный боковой проезд вдоль шоссе Энтузиастов: 1520–2160 приведенных единиц в час пик в одном направлении;
- южный боковой проезд вдоль шоссе Энтузиастов: 800 приведенных единиц в час пик в одном направлении;
- улица Сталеваров: 800–1520 приведенных единиц в час пик в одном направлении;
- Магнитогорская улица: 800 приведенных единиц в час пик в одном направлении;
- 3-я Владимирская улица: 1520 приведенных единиц в час пик в одном направлении;
- Терлецкий проезд: 800 приведенных единиц в час пик в одном направлении.

В соответствии с расчетами транспортной модели Москвы и Московского региона, созданной на базе лицензионного программного комплекса «ЕММЕ», интенсивность движения транспорта проектируемых участков улично-дорожной сети (в одном направлении) составит:

- шоссе Энтузиастов: 1630–3840 приведенных единиц в час пик в одном направлении;
- Большой Купавенский проезд: 1010–1670 приведенных единиц в час пик в одном направлении;
- Новогиреевская улица: 100–280 приведенных единиц в час пик в одном направлении;
- Свободный проспект: 1460–2420 приведенных единиц в час пик в одном направлении;
- северный боковой проезд вдоль шоссе Энтузиастов: 1550 приведенных единиц в час пик в одном направлении;
- южный боковой проезд вдоль шоссе Энтузиастов: 100–140 приведенных единиц в час пик в одном направлении;
- улица Сталеваров: 320–430 приведенных единиц в час пик в одном направлении;
- Магнитогорская улица: 100 приведенных единиц в час пик в одном направлении;

- 3-я Владимирская улица: 170–510 приведенных единиц в час пик в одном направлении;
- Терлецкий проезд: 100 приведенных единиц в час пик в одном направлении.

В целях развития инженерного обеспечения территории потребуются осуществить:

- прокладку кабельных линий напряжением 0,4–20 кВ;
 - прокладку кабельных линий напряжением 0,4–20 кВ;
 - строительство трансформаторной подстанции 10/0,4кВ 2х400 кВА;
 - прокладку и прокладку сетей наружного освещения;
 - прокладку сети дождевой канализации Ду=400 мм;
 - прокладку сети дождевой канализации Ду=500 мм;
 - прокладку сети дождевой канализации Ду=400 мм;
 - прокладку сети дождевой канализации Ду=500 мм;
 - прокладку сети дождевой канализации Ду=600 мм;
 - прокладку сети дождевой канализации Ду=200 мм;
 - прокладку сети дождевой канализации Ду=100 мм;
 - устройство водопропускной трубы 2Ду=1250 мм;
 - крепление русла;
 - прокладку 4-отверстной телефонной канализации;
 - прокладку 1–64-отверстной телефонной канализации;
 - прокладку водопровода Ду=1400 мм;
 - прокладку водопровода Ду=1200 мм;
 - прокладку водопровода Ду=1000 мм;
 - прокладку водопровода Ду=600 мм;
 - прокладку водопровода Ду=400 мм;
 - прокладку водопровода Ду=300 мм;
 - прокладку водопровода Ду=50 мм;
 - прокладку напорной канализации Ду=50 мм;
 - прокладку канализации Ду=200 мм;
 - мероприятия по защите канализации железобетонной обоймой Ду=700–800 мм;
 - мероприятия по защите канализации железобетонной обоймой Ду=368 мм;
 - прокладку газопровода Р=12атм Ду=1000 мм;
 - прокладку газопровода Р=12атм Ду=630 мм;
 - прокладку газопровода Ду=219 мм;
 - сохранность газопроводов высокого, среднего и низкого давлений;
 - сохранность кабельных линий напряжением 220 кВ;
 - прокладку теплосети 2Ду=600 мм;
 - сохранность теплосети 2Ду=1000 мм в зоне планируемой перехватывающей парковки. В охранной зоне теплосети не допускается устраивать стоянки всех видов машин.
 - прокладку и сохранность кабелей связи городских обслуживающих организаций ГКУ «Центр координации ГУ ИС» и ГУП «Моссвет»;
 - прокладку и сохранность кабелей операторов связи и существующих объектов сотовой связи;
 - прокладку и сохранность кабелей связи и фидеров радиодиффракции.
- Мероприятия по инженерному обеспечению территории (в том числе по прокладке, прокладке, переустройству и реконструкции существующих сетей с сохранением обеспечения потребителей) и параметры инженерных коммуникаций уточняются на последующих стадиях проектирования в соответствии с техническими условиями эксплуатирующих организаций на присоединение планируемых линейных объектов и объектов капитального

строительства к сетям инженерно-технического обеспечения, электрическим сетям, сетям связи.

На следующей стадии проектирования необходимо предусмотреть мероприятия, направленные на сохранность и эксплуатационную надежность существующих инженерных коммуникаций или вынос объектов инженерной инфраструктуры, попадающих в зону проведения работ.

Для повышения качества городской среды, обеспечения безопасности пешеходов при реализации планировочных решений предусматривается проведение мероприятий по комплексному благоустройству территории общей площадью не менее 9,5 га:

- благоустройство и озеленение прилегающих территорий при реконструкции основного хода шоссе Энтузиастов со строительством трамвайной линии;

- благоустройство подэстакадного пространства и прилегающих территорий при строительстве эстакады по основному ходу шоссе Энтузиастов;

- благоустройство и озеленение прилегающих территорий при реконструкции южного бокового проезда вдоль шоссе Энтузиастов на участке от улицы Сталеваров до Свободного проспекта;

- благоустройство и озеленение прилегающих территорий при реконструкции съезда с Большого Купавенского проезда на основной ход шоссе Энтузиастов в сторону Терлецкого проезда;

- благоустройство и озеленение прилегающих территорий при строительстве съезда с основного хода шоссе Энтузиастов на Свободный проспект в сторону Саянской улицы;

- благоустройство входных зон при строительстве внеуличного пешеходного перехода через шоссе Энтузиастов.

Основные планировочные характеристики проекта планировки территории линейного объекта

№ п/п	Перечень основных планировочных характеристик	Содержание планировочных характеристик
1	2	3
1	Основание подготовки проекта планировки территории	1. Закон города Москвы от 5 мая 2010 г. № 17 «О Генеральном плане города Москвы». 2. Распоряжение Москомархитектуры от 25 августа 2022 г. № 1666 «О подготовке проекта планировки территории линейного объекта – трамвайная линия вдоль шоссе Энтузиастов от 3-й Владимирской улицы до улицы Сталеваров»
2	Перечень проектов планировки территории, выполненных на прилегающую территорию	1. Постановление Правительства Москвы от 22 октября 2014 г. № 609-ПП «Об утверждении проекта планировки территории участка линейного объекта – линии скоростного трамвая от станции метрополитена «Шоссе Энтузиастов» в район Ивановское города Москвы». 2. Постановление Правительства Москвы от 8 сентября 2020 г. № 1451-ПП «Об утверждении проекта планировки территории микрорайонов 11–12, 21–22, 23–24, части микрорайонов 29, 68 района Перово города Москвы». Постановление Правительства Москвы от 23 сентября 2022 г. № 2069-ПП «Об утверждении проекта планировки территории линейного участка улично-дорожной сети – участок МКАД от шоссе Энтузиастов до улицы Молдагуловой»
3	Категория линейного объекта	Участки улично-дорожной сети: – шоссе Энтузиастов – магистральная улица общегородского значения I класса; – Большой Купавенский проезд – магистральная улица общегородского значения II класса; – Новогиреевская улица – магистральная улица общегородского значения II класса; – Свободный проспект – магистральная улица общегородского значения II класса; – Северный боковой проезд вдоль шоссе Энтузиастов – магистральная улица районного значения; – Южный боковой проезд вдоль шоссе Энтузиастов – магистральная улица районного значения; – улица Сталеваров – улица местного значения; – Магнитогорская улица – улица местного значения; – 3-я Владимирская улица – улица местного значения; – Терлецкий проезд – улица местного значения

№ п/п	Перечень основных планировочных характеристик	Содержание планировочных характеристик
1	2	3
4	Вид работ	Строительство, реконструкция
5	Краткое описание транспортно-планировочного решения	Строительство трамвайной линии вдоль шоссе Энтузиастов, эстакады по основному ходу шоссе Энтузиастов. Реконструкция шоссе Энтузиастов, Большого Купавенского проезда, Свободного проспекта, северного и южного боковых проездов вдоль шоссе Энтузиастов
6	Планировочные показатели линейного объекта	
6.1	Трамвайная линия	
6.1.1	Участок вдоль шоссе Энтузиастов от 3-й Владимирской улицы до планируемого трамвайного моста через Чёрный ручей	Строительство
	Протяженность	1916 м (подлежит уточнению на последующих стадиях проектирования)
	Обособленное трамвайное полотно	Предусматривается
	Остановочные пункты трамвая	Предусматриваются
6.1.2	Трамвайный мост через Чёрный ручей	Строительство
	Протяженность	30 м (подлежит уточнению на последующих стадиях проектирования)
	Обособленное трамвайное полотно	Предусматривается
	Остановочные пункты трамвая	Не предусматриваются
6.1.3	Участок вдоль шоссе Энтузиастов от планируемого трамвайного моста через Чёрный ручей до улицы Сталеваров	Строительство
	Протяженность	1583 м (подлежит уточнению на последующих стадиях проектирования)
	Обособленное трамвайное полотно	Предусматривается
	Остановочные пункты трамвая	Предусматриваются
6.1.4	Здание конечной станции с разворотным трамвайным кольцом трамвая между улицей Сталеваров, шоссе Энтузиастов и планируемой перехватывающей парковкой	Строительство
	Площадь	1,47 га (подлежит уточнению на последующих стадиях проектирования)
	Здание конечной станции	1 шт.
	Остановочные пункты трамвая	Предусматриваются
6.2	Основной ход шоссе Энтузиастов	
	Протяженность	3760 м (подлежит уточнению на последующих стадиях проектирования)
6.2.1	Участок от шоссе Энтузиастов, дом 102 до планируемой эстакады по основному ходу шоссе Энтузиастов	Реконструкция
	Протяженность	890 м (подлежит уточнению на последующих стадиях проектирования)

№ п/п	Перечень основных планировочных характеристик	Содержание планировочных характеристик
1	2	3
	Количество полос движения Движение НГПТ Остановочные пункты НГПТ Тротуары	3–4 полосы в направлении Терлецкого проезда и 3–5 полос в направлении МКАД Предусматривается Предусматриваются Предусматриваются
6.2.2	Эстакада на пересечении с Большим Купавенским проездом и Свободным проспектом Протяженность Количество полос движения Движение НГПТ Остановочные пункты НГПТ Тротуары	Строительство 470 м (подлежит уточнению на последующих стадиях проектирования) По 3 полосы в каждом направлении Предусматривается Не предусматриваются Не предусматриваются
6.2.3	Участок от планируемой эстакады по основному ходу шоссе Энтузиастов до пересечения со съездом с Большого Купавенского проезда на шоссе Энтузиастов Протяженность Количество полос движения Движение НГПТ Остановочные пункты НГПТ Тротуары	Реконструкция 167 м (подлежит уточнению на последующих стадиях проектирования) 3 полосы в направлении Терлецкого проезда и 3–4 полосы в направлении улицы Сталеваров Предусматривается Не предусматриваются Не предусматриваются
6.2.4	Участок на пересечении со съездом с Большого Купавенского проезда на шоссе Энтузиастов Протяженность Количество полос движения Движение НГПТ Остановочные пункты НГПТ Тротуары	Реконструкция 217 м (подлежит уточнению на последующих стадиях проектирования) 4–5 полос в направлении Терлецкого проезда и 4 полосы в направлении улицы Сталеваров Предусматривается Не предусматриваются Предусматриваются
6.2.5	Участок от пересечения со съездом с Большого Купавенского проезда до шоссе Энтузиастов, дом 72 Протяженность Количество полос движения Движение НГПТ Остановочные пункты НГПТ Тротуары	Реконструкция 2016 м (подлежит уточнению на последующих стадиях проектирования) 4 полосы в направлении 2-й Владимирской улицы и 4 полосы в направлении улицы Сталеваров Предусматривается Предусматриваются Предусматриваются

№ п/п	Перечень основных планировочных характеристик	Содержание планировочных характеристик
1	2	3
6.3	Кольцевое пересечение Большого Купавенского проезда, Свободного проспекта с шоссе Энтузиастов	Реконструкция
	Протяженность	265 м (подлежит уточнению на последующих стадиях проектирования)
	Количество полос движения	3 полосы в одном направлении
	Движение НГПТ	Предусматривается
	Остановочные пункты НГПТ	Не предусматриваются
	Тротуары	Не предусматриваются
6.4	Северный боковой проезд вдоль шоссе Энтузиастов на участке от шоссе Энтузиастов, дом 102 до кольцевого пересечения Большого Купавенского проезда, Свободного проспекта с шоссе Энтузиастов	Реконструкция
	Протяженность	595 м (подлежит уточнению на последующих стадиях проектирования)
	Количество полос движения	1–4 полосы в каждом направлении
	Движение НГПТ	Предусматривается
	Остановочные пункты НГПТ	Предусматриваются
	Тротуары	Предусматриваются
6.5	Южный боковой проезд вдоль шоссе Энтузиастов на участке от улицы Сталеваров до Свободного проспекта	Реконструкция
	Протяженность	378 м (подлежит уточнению на последующих стадиях проектирования)
	Количество полос движения	По 1 полосе в каждом направлении
	Движение НГПТ	Предусматривается
	Остановочные пункты НГПТ	Предусматриваются
	Тротуары	Предусматриваются
6.6	Съезд с северного бокового проезда вдоль шоссе Энтузиастов на Большой Купавенский проезд в сторону Магнитогорской улицы	Реконструкция
	Протяженность	50 м (подлежит уточнению на последующих стадиях проектирования)
	Количество полос движения	1 полоса в направлении Магнитогорской улицы
	Движение НГПТ	Предусматривается
	Остановочные пункты НГПТ	Не предусматриваются
	Тротуары	Предусматриваются
6.7	Съезд со Свободного проспекта на основной ход шоссе Энтузиастов в сторону улицы Сталеваров	Строительство
	Протяженность	355 м (подлежит уточнению на последующих стадиях проектирования)
	Количество полос движения	2 полосы в направлении улицы Сталеваров
	Движение НГПТ	Предусматривается

№ п/п	Перечень основных планировочных характеристик	Содержание планировочных характеристик
1	2	3
	Остановочные пункты НГПТ	Не предусматриваются
	Тротуары	Предусматриваются
6.8	Съезд с Большого Купавенского проезда на основной ход шоссе Энтузиастов в сторону Терлецкого проезда	Реконструкция
	Протяженность	435 м (подлежит уточнению на последующих стадиях проектирования)
	Количество полос движения	1–3 полосы в направлении Терлецкого проезда
	Движение НГПТ	Предусматривается
	Остановочные пункты НГПТ	Не предусматриваются
	Тротуары	Предусматриваются
6.9	Съезд с основного хода шоссе Энтузиастов на Свободный проспект в сторону Саянской улицы	Строительство
	Протяженность	338 м (подлежит уточнению на последующих стадиях проектирования)
	Количество полос движения	1–3 полосы в направлении Саянской улицы
	Движение НГПТ	Предусматривается
	Остановочные пункты НГПТ	Не предусматриваются
	Тротуары	Предусматриваются
6.10	Большой Купавенский проезд на участке от Магнитогорской улицы до кольцевого пересечения Большого Купавенского проезда, Свободного проспекта с шоссе Энтузиастов	Реконструкция
	Протяженность	90 м (подлежит уточнению на последующих стадиях проектирования)
	Количество полос движения	3 полосы в направлении Магнитогорской улицы и 4 полосы в направлении шоссе Энтузиастов
	Движение НГПТ	Предусматривается
	Остановочные пункты НГПТ	Не предусматриваются
	Тротуары	Предусматриваются
6.11	Свободный проспект на участке от кольцевого пересечения Большого Купавенского проезда, Свободного проспекта с шоссе Энтузиастов до Свободного проспекта, дом 1А	Реконструкция
	Протяженность	135 м (подлежит уточнению на последующих стадиях проектирования)
	Количество полос движения	По 3 полосы в каждом направлении
	Движение НГПТ	Предусматривается
	Остановочные пункты НГПТ	Не предусматриваются
	Тротуары	Предусматриваются

№ п/п	Перечень основных планировочных характеристик	Содержание планировочных характеристик
1	2	3
6.12	3-я Владимирская улица на участке от 3-й Владимирской улицы, дом 4 до шоссе Энтузиастов	Реконструкция
	Протяженность	80 м (подлежит уточнению на последующих стадиях проектирования)
	Количество полос движения	По 2–3 полосы в направлении улицы Metallургов и 1–2 полосы в направлении шоссе Энтузиастов
	Движение НГПТ	Предусматривается
	Остановочные пункты НГПТ	Предусматриваются
	Тротуары	Предусматриваются
6.13	Улица Сталеваров на участке от улицы Сталеваров, дом 4, корпус 4 до шоссе Энтузиастов	Реконструкция
	Протяженность	489 м (подлежит уточнению на последующих стадиях проектирования)
	Количество полос движения	1 полоса в направлении Саянской улицы и 1–2 полосы в направлении шоссе Энтузиастов
	Движение НГПТ	Предусматривается
	Остановочные пункты НГПТ	Предусматриваются
	Тротуары	Предусматриваются
6.14	Наземная перехватывающая парковка между МКАД, шоссе Энтузиастов и планируемым разворотным трамвайным кольцом	Устройство
7	Внеуличный пешеходный переход через шоссе Энтузиастов	Строительство
8	Организация движения транспорта и пешеходов	Средства организации движения транспорта и пешеходов необходимо предусмотреть в соответствии с требованиями СП 42.13330.2016 «Градостроительство. Планировка и застройка городских и сельских поселений», в том числе для маломобильных групп населения в соответствии с СП 59.13330.2020 «Доступность зданий и сооружений для маломобильных групп населения». В местах пересечения пешеходных путей с проезжей частью улиц и дорог предусматривается пониженный борд
8.1	Светофорные объекты	Предусматриваются
8.2	Наземные пешеходные переходы	Предусматриваются
9	Мероприятия по благоустройству и озеленению территории	Предусматриваются

2.2. Перечень субъектов Российской Федерации, перечень муниципальных районов, городских округов в составе субъектов Российской Федерации, перечень поселений, населенных пунктов, внутригородских территорий городов федерального значения, на территориях которых устанавливаются зоны планируемого размещения линейных объектов

Границы зон планируемого размещения линейных объектов и зоны планируемого размещения линейных объектов, подлежащих реконструкции в связи с изменением их местоположения, расположены в районах Перово, Измайлово и Ивановское города Москвы.

2.3. Перечень координат характерных точек границ зон планируемого размещения линейных объектов

№ точки	Координаты точки (Система координат, используемая для ведения Единого государственного реестра недвижимости (МСК-77))	
	X	Y
1	2	3
1	12057.67	21198.25
2	12056.97	21198.41
3	12056.26	21198.49
4	12055.54	21198.50
5	12054.82	21198.44
6	12054.11	21198.31
7	12053.43	21198.10
8	12052.76	21197.82
9	12052.13	21197.48
10	12051.54	21197.07
11	12050.99	21196.61
12	12050.49	21196.09
13	12050.05	21195.52
14	12049.67	21194.91
15	12049.35	21194.26
16	12029.77	21148.57
17	12029.28	21147.51
18	12028.77	21146.45
19	12028.24	21145.40
20	12027.69	21144.36
21	12027.11	21143.33
22	12026.52	21142.32
23	12025.91	21141.32
24	12025.27	21140.32
25	12019.46	21131.57
26	12011.73	21112.76
27	12000.00	21085.27
28	11997.62	21079.68
29	11980.74	21041.51
30	11962.43	21000.00
31	11943.17	20956.33
32	11933.51	20934.64
33	11937.02	20933.07
34	11947.08	20928.80
35	11925.49	20878.32
36	11915.43	20882.59
37	11910.06	20872.96
38	11906.96	20865.71
39	11904.32	20859.52
40	11897.01	20841.92

№ точки	Координаты точки (Система координат, используемая для ведения Единого государственного реестра недвижимости (МСК-77))	
	X	Y
1	2	3
41	11894.71	20830.83
42	11894.43	20829.55
43	11894.12	20828.28
44	11893.77	20827.02
45	11893.40	20825.76
46	11892.99	20824.52
47	11892.56	20823.29
48	11892.09	20822.07
49	11891.60	20820.86
50	11883.74	20802.36
51	11883.22	20801.16
52	11882.66	20799.97
53	11882.08	20798.80
54	11881.47	20797.65
55	11880.82	20796.51
56	11880.15	20795.39
57	11879.46	20794.28
58	11878.73	20793.19
59	11873.07	20784.90
60	11872.49	20783.66
61	11871.88	20782.44
62	11871.23	20781.23
63	11870.55	20780.04
64	11869.84	20778.88
65	11869.09	20777.73
66	11868.32	20776.61
67	11867.51	20775.50
68	11866.47	20774.16
69	11865.18	20772.30
70	11864.00	20770.37
71	11862.81	20768.18
72	11840.32	20715.31
73	11817.66	20661.91
74	11813.23	20651.46
75	11807.04	20636.86
76	11793.74	20605.41
77	11787.90	20591.59
78	11787.30	20590.16
79	11787.44	20589.48
80	11787.56	20588.80

1	2	3
81	11787.65	20588.12
82	11787.71	20587.43
83	11787.74	20586.74
84	11787.75	20586.05
85	11787.73	20585.35
86	11787.69	20584.67
87	11787.61	20583.98
88	11787.51	20583.29
89	11787.39	20582.61
90	11787.23	20581.94
91	11787.05	20581.27
92	11786.85	20580.61
93	11786.62	20579.96
94	11786.49	20579.64
95	11793.74	20571.96
96	11805.28	20567.06
97	11799.99	20556.81
98	11789.05	20561.46
99	11778.66	20561.40
100	11774.32	20551.30
101	11758.43	20513.38
102	11756.73	20509.68
103	11752.26	20499.94
104	11745.84	20485.01
105	11732.32	20453.97
106	11749.74	20446.93
107	11715.70	20406.67
108	11708.11	20389.61
109	11705.63	20390.67
110	11691.75	20358.78
111	11685.77	20344.83
112	11679.28	20329.63
113	11674.83	20318.47
114	11667.50	20300.74
115	11683.16	20294.09
116	11688.69	20291.75
117	11575.58	19744.11
118	11562.92	19748.55
119	11552.98	19720.29
120	11565.68	19715.83
121	11670.09	20000.00
122	11675.10	20010.60
123	11691.82	20058.27
124	11695.56	20074.07
125	11700.70	20095.73
126	11703.72	20104.35
127	11704.13	20105.48
128	11755.18	20243.35
129	11761.60	20259.68
130	11766.85	20273.06

1	2	3
131	11774.18	20291.44
132	11780.71	20307.56
133	11786.25	20321.21
134	11795.91	20343.94
135	11805.39	20339.77
136	11820.45	20373.10
137	11810.10	20377.44
138	11825.77	20416.18
139	11820.80	20418.19
140	11883.89	20567.24
141	11903.39	20613.28
142	11994.54	20828.61
143	11997.81	20836.34
144	11999.13	20835.78
145	12000.00	20837.82
146	12023.44	20892.59
147	12021.91	20893.25
148	12023.78	20897.68
149	12067.10	21000.00
150	12147.52	21189.98
151	12148.03	21191.10
152	12148.87	21192.74
153	12150.20	21194.80
154	12151.73	21196.73
155	12153.44	21198.49
156	12155.31	21200.09
157	12157.33	21201.48
158	12159.48	21202.68
159	12161.73	21203.65
160	12164.07	21204.41
161	12166.47	21204.92
162	12168.92	21205.20
163	12171.37	21205.24
164	12173.82	21205.04
165	12176.24	21204.60
166	12178.60	21203.93
167	12180.27	21203.27
168	12160.62	21216.18
169	12124.89	21230.89
170	12117.25	21324.34
171	12123.69	21346.25
172	12158.41	21422.22
173	12139.79	21465.70
174	12139.37	21466.68
175	12126.56	21466.19
176	12053.54	21463.40
177	12018.54	21462.07
178	12000.14	21461.58
179	11954.71	21462.26
180	11067.83	18292.17

1	2	3
181	11074.15	18310.24
182	11089.16	18353.18
183	11614.06	20194.87
184	11614.44	20194.08
185	11629.18	20161.19
186	11629.78	20159.84
187	11629.92	20159.52
188	11630.05	20159.30
189	11630.66	20157.42
190	11631.01	20155.52
191	11631.12	20153.59
192	11630.98	20151.66
193	11630.58	20149.70
194	11614.09	20102.56
195	11583.63	20015.46
196	11578.23	20000.00
197	11526.36	19851.70
198	11517.61	19826.68
199	11511.69	19809.74
200	11507.17	19796.82
201	11495.29	19762.84
202	11495.08	19762.24
203	11490.92	19750.35
204	11488.67	19743.92
205	11484.60	19732.29
206	11474.85	19704.40
207	11474.59	19703.65
208	11471.16	19693.84
209	11455.42	19648.85
210	11451.59	19637.90
211	11418.58	19543.51
212	11403.10	19499.17
213	11386.59	19451.97
214	11290.84	19178.23
215	11268.72	19114.99
216	11243.33	19042.36
217	11228.69	19003.64
218	11228.40	19002.71
219	11227.45	19000.00
220	11211.14	18953.35
221	11006.60	18368.55
222	10987.59	18314.16
223	10881.79	18011.62
224	10877.73	18000.00
225	10872.67	17985.54
226	10858.51	17945.90
227	10780.42	17722.12
228	10857.01	17689.29
229	10883.23	17764.28
230	10901.43	17816.35

1	2	3
231	10933.65	17840.50
232	10950.38	17853.03
233	10951.61	17853.99
234	10952.80	17855.00
235	10953.95	17856.06
236	10955.06	17857.16
237	10956.12	17858.30
238	10957.14	17859.49
239	10958.11	17860.71
240	10959.03	17861.97
241	10959.90	17863.27
242	10960.72	17864.60
243	10961.49	17865.96
244	10962.20	17867.35
245	10962.85	17868.77
246	10963.45	17870.21
247	10963.99	17871.67
248	10964.48	17873.16
249	10964.90	17874.66
250	10965.27	17876.18
251	10965.57	17877.71
252	10965.81	17879.25
253	10966.00	17880.80
254	10966.12	17882.36
255	10966.18	17883.92
256	10966.17	17885.48
257	10966.11	17887.04
258	10965.98	17888.60
259	10965.80	17890.15
260	10965.55	17891.69
261	10965.24	17893.22
262	10964.87	17894.74
263	10964.44	17896.24
264	10963.95	17897.72
265	10962.18	17902.76
266	10956.66	17918.49
267	10955.82	17921.01
268	10955.04	17923.56
269	10954.33	17926.13
270	10953.70	17928.71
271	10953.14	17931.31
272	10952.65	17933.93
273	10952.24	17936.56
274	10951.90	17939.20
275	10951.63	17941.85
276	10951.44	17944.50
277	10951.32	17947.16
278	10951.27	17949.83
279	10951.30	17952.49
280	10951.40	17955.15

1	2	3
281	10951.58	17957.78
282	10951.83	17960.45
283	10952.08	17961.16
284	11613.63	20195.64
285	11613.15	20196.38
286	11612.64	20197.10
287	11612.08	20197.78
288	11611.48	20198.42
289	11610.85	20199.03
290	11610.18	20199.61
291	11609.48	20200.14
292	11608.75	20200.63
293	11607.99	20201.08
294	11607.21	20201.48
295	11606.40	20201.84
296	11605.58	20202.14
297	11604.74	20202.40
298	11603.88	20202.61
299	11595.61	20204.39
300	11587.34	20206.20
301	11579.08	20208.05
302	11570.83	20209.93
303	11562.59	20211.85
304	11554.36	20213.80
305	11546.13	20215.79
306	11537.92	20217.81
307	11529.71	20219.87
308	11521.51	20221.96
309	11513.32	20224.08
310	11505.14	20226.24
311	11496.96	20228.44
312	11488.80	20230.66
313	11480.64	20232.92
314	11472.50	20235.22
315	11459.34	20238.96
316	11469.75	20275.50
317	11482.88	20271.77
318	11490.21	20269.70
319	11497.55	20267.67
320	11504.89	20265.66
321	11512.25	20263.67
322	11519.61	20261.72
323	11526.97	20259.80
324	11534.35	20257.90
325	11541.73	20256.03
326	11549.12	20254.19
327	11556.52	20252.38
328	11563.92	20250.60
329	11571.33	20248.84
330	11578.75	20247.12

1	2	3
331	11586.17	20245.42
332	11593.60	20243.75
333	11601.04	20242.11
334	11602.17	20241.89
335	11603.30	20241.71
336	11604.44	20241.57
337	11605.59	20241.48
338	11606.45	20241.43
339	11607.32	20241.42
340	11608.19	20241.43
341	11609.06	20241.46
342	11609.93	20241.52
343	11610.79	20241.61
344	11611.66	20241.71
345	11612.52	20241.85
346	11613.37	20242.01
347	11614.22	20242.19
348	11615.06	20242.40
349	11615.90	20242.63
350	11616.73	20242.89
351	11617.55	20243.17
352	11618.37	20243.48
353	11619.17	20243.80
354	11619.97	20244.16
355	11620.75	20244.53
356	11621.53	20244.93
357	11622.29	20245.35
358	11623.04	20245.79
359	11624.50	20246.73
360	11625.10	20247.59
361	11625.72	20248.47
362	11626.36	20249.38
363	11627.03	20250.33
364	11627.67	20251.23
365	11628.31	20252.15
366	11628.60	20252.55
367	11628.10	20253.12
368	11629.76	20254.20
369	11844.44	21463.91
370	11805.09	21471.50
371	11728.41	21475.34
372	11726.32	21475.51
373	11722.01	21475.82
374	11717.69	21476.06
375	11713.37	21476.25
376	11701.80	21476.70
377	11690.22	21477.10
378	11678.65	21477.45
379	11669.50	21477.70
380	11669.41	21452.69

1	2	3
381	11674.62	21452.56
382	11684.47	21452.27
383	11694.31	21451.95
384	11704.15	21451.59
385	11713.99	21451.20
386	11718.05	21451.01
387	11722.11	21450.75
388	11726.16	21450.45
389	11730.22	21450.09
390	11734.26	21449.67
391	11738.30	21449.20
392	11742.33	21448.67
393	11746.36	21448.09
394	11750.37	21447.46
395	11754.38	21446.77
396	11758.38	21446.03
397	11762.37	21445.23
398	11766.34	21444.38
399	11770.31	21443.47
400	11774.26	21442.51
401	11778.20	21441.50
402	11782.12	21440.44
403	11786.03	21439.32
404	11789.93	21438.15
405	11793.80	21436.92
406	11797.67	21435.64
407	11801.51	21434.32
408	11805.33	21432.93
409	11809.14	21431.50
410	11812.92	21430.02
411	11816.69	21428.48
412	11820.43	21426.90
413	11824.16	21425.26
414	11827.86	21423.57
415	11831.53	21421.84
416	11835.19	21420.05
417	11838.82	21418.21
418	11842.42	21416.33
419	11846.00	21414.39
420	11849.55	21412.41
421	11853.07	21410.38
422	11856.57	21408.30
423	11860.03	21406.18
424	11863.47	21404.01
425	11866.88	21401.79
426	11870.26	21399.53
427	11873.60	21397.22
428	11876.92	21394.86
429	11880.20	21392.46
430	11883.45	21390.02

1	2	3
431	11886.67	21387.53
432	11889.85	21385.00
433	11893.00	21382.43
434	11896.11	21379.81
435	11899.19	21377.15
436	11902.23	21374.45
437	11905.24	21371.71
438	11908.20	21368.93
439	11911.13	21366.11
440	11914.02	21363.25
441	11916.87	21360.35
442	11919.69	21357.41
443	11922.46	21354.44
444	11925.19	21351.42
445	11927.88	21348.37
446	11930.53	21345.29
447	11933.13	21342.17
448	11935.70	21339.01
449	11938.22	21335.82
450	12000.00	21256.53
451	12012.25	21240.81
452	12013.49	21239.20
453	12014.70	21237.57
454	12015.88	21235.93
455	12017.04	21234.26
456	12018.17	21232.57
457	12019.27	21230.87
458	12020.34	21229.14
459	12021.38	21227.40
460	12022.40	21225.65
461	12023.38	21223.87
462	12024.34	21222.08
463	12025.27	21220.28
464	12026.16	21218.46
465	12027.03	21216.63
466	12027.86	21214.78
467	12028.67	21212.91
468	12029.50	21210.82
469	12030.32	21207.92
470	12030.85	21204.96
471	12031.07	21201.95
472	12031.00	21198.95
473	12030.63	21195.96
474	12029.95	21193.03
475	12029.07	21190.41
476	12002.24	21127.08
477	12000.00	21121.78
478	11948.46	21000.00
479	11938.57	20976.63
480	11926.32	20956.61

1	2	3
481	11921.89	20945.97
482	11920.08	20946.75
483	11917.55	20940.79
484	11919.39	20940.00
485	11914.75	20929.23
486	11908.67	20906.01
487	11893.94	20871.22
488	11802.78	20655.88
489	11783.29	20609.84
490	11774.53	20589.14
491	11771.72	20585.15
492	11752.78	20540.86
493	11743.68	20526.31
494	11737.26	20518.83
495	11724.32	20488.37
496	11722.28	20468.33
497	11630.28	20251.97
498	11690.78	20394.96
499	11692.09	20394.41
500	11663.99	20328.02
501	11654.76	20306.22
502	11639.87	20271.06
503	11638.17	20271.78
504	11632.76	20259.20
505	11632.04	20257.43
506	11631.38	20255.63
507	11630.80	20253.81
508	12060.20	21197.68
509	12063.21	21213.26
510	12062.68	21222.95
511	12058.61	21232.39
512	12055.27	21236.57
513	12043.19	21252.07
514	12035.78	21259.72
515	12034.38	21258.81
516	12025.51	21270.27
517	12014.91	21281.09
518	12008.12	21288.01
519	12000.15	21297.99
520	11994.11	21305.60
521	11978.96	21324.93
522	11975.01	21328.92
523	11964.66	21342.22
524	11957.30	21351.84
525	11946.69	21365.05
526	11911.16	21408.98
527	11906.84	21414.32
528	11905.90	21427.92
529	11909.07	21438.81
530	11915.61	21446.56

1	2	3
531	11924.50	21452.28
532	11931.54	21453.29
533	11957.02	21453.57
534	11988.07	21452.56
535	11994.14	21452.19
536	12033.40	21399.62
537	12072.69	21347.05
538	12079.39	21341.13
539	12082.87	21334.65
540	12088.33	21318.44
541	12089.84	21298.55
542	12078.10	21237.69
543	12077.42	21234.15
544	12062.65	21157.57
545	12059.67	21143.49
546	12056.20	21129.53
547	12052.23	21115.69
548	12047.77	21102.01
549	12042.83	21088.49
550	12037.42	21075.16
551	11992.09	20969.05
552	11994.90	20967.86
553	11955.91	20875.77
554	11952.80	20877.10
555	11950.84	20872.51
556	11947.48	20864.40
557	11944.31	20856.22
558	11941.31	20847.97
559	11936.66	20834.69
560	11933.70	20826.66
561	11930.73	20818.63
562	11927.74	20810.60
563	11883.66	20706.50
564	11873.76	20683.11
565	11865.77	20665.11
566	11857.26	20647.97
567	11850.83	20635.54
568	11831.97	20599.08
569	11827.86	20590.97
570	11809.23	20554.31
571	11803.27	20543.16
572	11796.67	20529.16
573	11787.76	20507.87
574	11766.75	20454.65
575	11769.88	20453.39
576	11728.40	20353.58
577	11724.40	20355.27
578	11691.27	20277.38
579	11685.42	20265.91
580	11678.28	20255.21

1	2	3
581	11669.95	20245.40
582	11657.29	20232.38
583	11650.36	20222.83
584	11645.25	20212.19
585	11642.45	20200.74
586	11641.91	20188.95
587	11643.66	20177.29
588	11647.78	20166.23
589	11653.82	20156.09
590	11680.10	20123.66
591	11686.13	20113.67
592	11690.35	20102.80
593	11692.43	20091.32
594	11692.28	20079.66
595	11690.13	20068.19
596	11668.47	20003.78
597	11660.02	19978.71
598	11650.78	19959.16
599	11599.03	19811.19
600	11592.93	19793.73
601	11572.58	19735.55
602	11568.28	19723.26
603	11553.41	19680.73
604	11534.20	19625.79
605	11480.46	19472.12
606	11463.95	19424.92
607	11326.64	19032.28
608	11320.40	19014.42
609	11315.36	19000.00
610	11305.97	18973.16
611	11289.46	18925.96
612	11215.39	18714.14
613	11151.70	18532.01
614	11101.97	18389.81
615	11099.50	18382.75
616	11083.81	18341.88
617	11077.66	18325.02
618	11072.69	18310.75
619	11066.44	18292.76
620	11064.20	18286.33
621	11065.62	18285.84
622	11038.66	18208.76
623	11032.61	18191.44
624	11020.16	18155.84
625	11000.00	18098.19
626	10965.66	18000.00
627	10952.08	17961.16
628	10951.53	17957.04
629	10951.24	17952.89
630	10951.22	17948.74

1	2	3
631	10951.32	17947.16
632	10951.47	17944.59
633	10951.98	17940.46
634	10952.75	17936.38
635	10957.74	17913.99
636	10958.83	17909.68
637	10960.18	17905.45
638	10961.24	17902.43
639	10963.01	17897.39
640	10963.48	17895.95
641	10963.90	17894.48
642	10964.26	17893.01
643	10964.56	17891.51
644	10964.81	17890.01
645	10964.99	17888.50
646	10965.11	17886.98
647	10965.17	17885.46
648	10965.18	17883.94
649	10965.12	17882.42
650	10965.00	17880.90
651	10964.82	17879.39
652	10964.59	17877.89
653	10964.29	17876.39
654	10963.93	17874.91
655	10963.52	17873.45
656	10963.05	17872.00
657	10962.52	17870.57
658	10961.94	17869.17
659	10961.30	17867.79
660	10960.60	17866.43
661	10959.86	17865.10
662	10959.06	17863.81
663	10958.21	17862.55
664	10957.31	17861.32
665	10956.37	17860.12
666	10955.38	17858.97
667	10954.34	17857.86
668	10953.26	17856.78
669	10952.14	17855.75
670	10950.98	17854.77
671	10949.78	17853.83
672	10933.05	17841.30
673	10902.03	17818.04
674	10892.08	17810.59
675	10911.67	17958.60
676	10912.43	17958.48
677	10913.20	17958.38
678	10913.96	17958.30
679	10914.73	17958.24
680	10915.50	17958.20

1	2	3
681	10916.26	17958.18
682	10917.03	17958.18
683	10917.80	17958.20
684	10918.57	17958.24
685	10919.34	17958.30
686	10920.10	17958.38
687	10920.86	17958.48
688	10921.62	17958.60
689	10922.38	17958.75
690	10923.13	17958.91
691	10923.88	17959.09
692	10924.62	17959.29
693	10925.36	17959.50
694	10926.09	17959.74
695	10926.82	17960.00
696	10927.53	17960.28
697	10928.25	17960.57
698	10928.95	17960.88
699	10929.64	17961.22
700	10930.33	17961.57
701	10931.00	17961.93
702	10931.67	17962.32
703	10932.32	17962.72
704	10932.97	17963.14
705	10933.60	17963.58
706	10934.22	17964.03
707	10934.83	17964.50
708	10935.43	17964.98
709	10936.02	17965.48
710	10936.59	17966.00
711	10937.14	17966.53
712	10937.69	17967.07
713	10938.22	17967.63
714	10938.73	17968.20
715	10939.23	17968.79
716	10939.72	17969.38
717	10940.18	17969.99
718	10940.63	17970.62
719	10941.07	17971.25
720	10941.49	17971.90
721	10941.89	17972.55
722	10942.27	17973.22
723	10942.64	17973.89
724	10942.99	17974.58
725	10887.89	17816.19
726	10906.17	17829.90
727	10928.85	17846.90
728	10945.58	17859.43
729	10946.56	17860.20
730	10947.51	17861.01

1	2	3
731	10948.43	17861.85
732	10949.31	17862.73
733	10950.16	17863.64
734	10950.97	17864.58
735	10951.74	17865.56
736	10952.48	17866.56
737	10953.17	17867.60
738	10953.83	17868.66
739	10954.44	17869.74
740	10955.00	17870.85
741	10955.53	17871.98
742	10956.01	17873.13
743	10956.44	17874.30
744	10956.82	17875.48
745	10957.16	17876.68
746	10957.45	17877.89
747	10957.69	17879.11
748	10957.89	17880.34
749	10958.03	17881.58
750	10958.13	17882.82
751	10958.18	17884.07
752	10958.18	17885.31
753	10958.12	17886.56
754	10958.02	17887.80
755	10957.87	17889.03
756	10957.68	17890.26
757	10957.43	17891.48
758	10957.14	17892.69
759	10956.79	17893.89
760	10956.40	17895.07
761	10956.15	17895.79
762	10952.73	17903.41
763	10952.02	17905.18
764	10949.96	17910.37
765	10949.11	17912.51
766	10947.92	17915.51
767	10946.99	17917.86
768	10946.20	17919.84
769	10944.31	17923.73
770	10942.44	17927.62
771	10940.03	17931.13
772	10939.19	17932.36
773	10933.88	17937.99
774	10932.77	17938.84
775	10931.44	17939.85
776	10930.05	17940.77
777	10928.67	17941.69
778	10926.73	17942.79
779	10925.77	17943.33
780	10924.26	17944.05

1	2	3
781	10922.76	17944.77
782	10919.66	17945.99
783	10914.91	17947.69
784	10908.00	17950.22
785	10792.60	17989.81
786	10795.52	17998.32
787	10910.92	17958.73
788	10943.32	17975.27
789	10944.55	17978.80
790	10945.22	17980.91
791	10946.65	17984.95
792	10951.89	18000.00
793	11000.00	18138.31
794	11019.99	18195.79
795	11018.56	18196.28
796	11024.51	18213.71
797	11050.98	18289.42
798	11051.43	18290.72
799	11052.85	18290.23
800	11055.38	18297.48
801	11061.67	18315.45
802	11066.42	18329.03
803	11088.14	18386.87
804	11094.44	18404.24
805	11101.37	18424.43
806	11111.28	18452.77
807	11132.27	18513.19
808	11157.52	18585.08
809	11160.73	18583.95
810	11170.37	18611.71
811	11167.26	18612.81
812	11194.48	18690.32
813	11278.18	18929.91
814	11293.06	18972.50
815	11295.38	18971.69
816	11305.06	18999.41
817	11302.73	19000.22
818	11304.03	19003.96
819	11309.07	19018.38
820	11315.32	19036.24
821	11452.62	19428.88
822	11469.13	19476.08
823	11510.15	19597.06
824	11526.16	19634.60
825	11634.99	19945.82
826	11638.85	19955.85
827	11643.15	19965.70
828	11652.34	19985.14
829	11656.87	19995.63
830	11660.89	20006.33

1	2	3
831	11681.91	20068.84
832	11683.91	20079.45
833	11683.94	20090.24
834	11682.02	20100.85
835	11678.20	20110.94
836	11672.62	20120.18
837	11646.13	20152.87
838	11641.77	20160.26
839	11638.01	20167.97
840	11635.35	20176.11
841	11633.73	20184.54
842	11633.28	20193.07
843	11634.00	20201.62
844	11635.71	20210.02
845	11638.65	20218.07
846	11642.31	20225.84
847	11649.91	20236.26
848	11664.23	20250.99
849	11671.92	20260.05
850	11678.51	20269.93
851	11683.91	20280.51
852	11717.03	20358.39
853	11713.04	20360.09
854	11755.01	20459.40
855	11757.56	20458.37
856	11764.10	20472.60
857	11764.88	20474.44
858	11765.89	20476.80
859	11767.90	20481.90
860	11768.67	20483.87
861	11779.39	20511.18
862	11780.59	20514.20
863	11781.81	20517.21
864	11783.04	20520.21
865	11784.30	20523.21
866	11785.57	20526.20
867	11786.86	20529.17
868	11788.18	20532.14
869	11789.51	20535.11
870	11790.86	20538.06
871	11792.23	20541.00
872	11793.62	20543.94
873	11795.02	20546.86
874	11796.45	20549.78
875	11797.89	20552.69
876	11799.36	20555.59
877	11800.84	20558.47
878	11819.48	20594.51
879	11842.52	20639.06
880	11849.22	20652.00

1	2	3
881	11918.20	20814.65
882	11921.37	20822.37
883	11924.38	20830.15
884	11927.22	20838.00
885	11931.87	20851.27
886	11934.94	20859.73
887	11938.20	20868.12
888	11941.65	20876.44
889	11943.61	20881.04
890	11941.00	20882.15
891	11979.96	20974.19
892	11982.88	20972.95
893	12028.22	21079.09
894	12033.50	21092.09
895	12038.32	21105.28
896	12042.67	21118.62
897	12046.54	21132.11
898	12049.93	21145.73
899	12052.83	21159.47
900	12050.87	21159.85
901	12058.24	21198.06
902	11704.58	20106.60
903	11705.05	20107.71
904	11705.55	20108.80
905	11706.07	20109.89
906	11706.63	20110.96
907	11707.21	20112.01
908	11707.82	20113.05
909	11708.45	20114.07
910	11709.11	20115.08
911	11709.80	20116.07
912	11710.51	20117.04
913	11711.24	20117.99
914	11712.00	20118.93
915	11712.79	20119.84
916	11713.59	20120.74
917	11732.36	20140.91
918	11732.52	20141.09
919	11732.73	20141.31
920	11732.98	20141.59
921	11733.21	20141.85
922	11733.44	20142.11
923	11734.04	20142.80
924	11734.70	20143.59
925	11735.36	20144.39
926	11736.01	20145.18
927	11736.65	20145.98
928	11737.28	20146.78
929	11737.90	20147.59
930	11738.52	20148.39

1	2	3
931	11739.13	20149.19
932	11739.74	20149.99
933	11740.34	20150.79
934	11740.95	20151.59
935	11741.55	20152.38
936	11742.15	20153.17
937	11742.75	20153.95
938	11743.36	20154.72
939	11743.96	20155.50
940	11744.57	20156.26
941	11745.18	20157.01
942	11745.80	20157.76
943	11746.43	20158.50
944	11747.06	20159.23
945	11747.69	20159.94
946	11748.34	20160.65
947	11748.99	20161.34
948	11767.25	20159.89
949	11776.63	20158.98
950	11778.12	20174.50
951	11779.28	20174.59
952	11780.24	20174.66
953	11781.20	20174.70
954	11782.17	20174.74
955	11783.13	20174.77
956	11784.10	20174.78
957	11785.07	20174.79
958	11786.04	20174.78
959	11787.01	20174.77
960	11787.98	20174.75
961	11788.96	20174.71
962	11789.93	20174.68
963	11790.91	20174.63
964	11791.89	20174.58
965	11792.87	20174.52
966	11793.85	20174.45
967	11794.83	20174.38
968	11795.82	20174.31
969	11796.80	20174.23
970	11797.79	20174.14
971	11798.78	20174.06
972	11799.76	20173.97
973	11800.75	20173.87
974	11801.75	20173.78
975	11802.74	20173.68
976	11803.75	20173.59
977	11850.34	20169.59
978	11873.46	20164.10
979	11877.21	20201.92
980	11876.16	20202.03

1	2	3
981	11875.18	20202.17
982	11874.21	20202.37
983	11873.25	20202.61
984	11872.30	20202.90
985	11871.36	20203.24
986	11870.45	20203.62
987	11869.55	20204.05
988	11868.68	20204.53
989	11867.83	20205.04
990	11867.01	20205.60
991	11866.22	20206.19
992	11865.46	20206.83
993	11864.73	20207.50
994	11864.03	20208.21
995	11863.37	20208.95
996	11862.93	20209.48
997	11862.52	20210.03
998	11862.12	20210.59
999	11861.74	20211.17
1000	11861.38	20211.76
1001	11861.04	20212.36
1002	11860.72	20212.97
1003	11860.43	20213.59
1004	11860.15	20214.23
1005	11859.90	20214.87
1006	11859.67	20215.52
1007	11859.46	20216.18
1008	11859.28	20216.84
1009	11859.12	20217.51
1010	11858.98	20218.18
1011	11858.86	20218.86
1012	11858.77	20219.55
1013	11858.70	20220.23
1014	11858.66	20220.92
1015	11858.64	20221.61
1016	11858.64	20222.30
1017	11858.67	20222.99
1018	11858.72	20223.68
1019	11858.79	20224.36
1020	11858.89	20225.04
1021	11859.01	20225.72
1022	11859.15	20226.40
1023	11859.32	20227.07
1024	11859.51	20227.73
1025	11859.73	20228.38
1026	11859.96	20229.03
1027	11860.22	20229.67
1028	11839.96	20238.25
1029	11832.22	20219.97
1030	11831.89	20219.24

1	2	3
1031	11831.54	20218.53
1032	11831.16	20217.82
1033	11830.75	20217.14
1034	11830.31	20216.47
1035	11829.84	20215.82
1036	11829.35	20215.19
1037	11828.84	20214.58
1038	11828.30	20213.99
1039	11827.74	20213.42
1040	11827.16	20212.88
1041	11826.55	20212.36
1042	11825.93	20211.86
1043	11825.28	20211.39
1044	11824.62	20210.94
1045	11823.94	20210.53
1046	11823.24	20210.13
1047	11822.53	20209.77
1048	11821.81	20209.44
1049	11821.07	20209.13
1050	11820.32	20208.86
1051	11819.56	20208.61
1052	11818.79	20208.40
1053	11818.01	20208.21
1054	11817.23	20208.06
1055	11816.44	20207.94
1056	11815.65	20207.85
1057	11814.85	20207.79
1058	11814.05	20207.77
1059	11813.25	20207.77
1060	11812.46	20207.81
1061	11811.66	20207.88
1062	11805.77	20208.56
1063	11806.66	20215.71
1064	11791.84	20218.32
1065	11785.99	20218.88
1066	11778.84	20219.58
1067	11773.18	20220.13
1068	11766.68	20220.75
1069	11760.44	20221.36
1070	11755.83	20230.38
1071	10831.11	18000.00
1072	10797.13	18011.82
1073	10783.30	17972.08
1074	11796.48	20403.31
1075	11789.58	20386.22
1076	11777.85	20358.02
1077	11766.32	20330.28
1078	11749.26	20288.62
1079	11743.03	20275.00
1080	11732.63	20251.39

1	2	3
1081	11715.09	20206.04
1082	11702.31	20172.03
1083	11689.95	20137.88
1084	11665.88	20067.48
1085	11661.09	20053.27
1086	11646.47	20010.67
1087	11630.61	19963.64
1088	11604.24	19973.54
1089	11615.89	20017.02
1090	11630.89	20064.30
1091	11635.71	20078.61
1092	11660.86	20148.60
1093	11673.23	20182.76
1094	11686.00	20216.77
1095	11699.08	20250.36
1096	11712.42	20286.29
1097	11724.22	20314.02
1098	11742.43	20355.22
1099	11748.57	20368.93
1100	11754.64	20382.69
1101	11759.53	20393.92
1102	11768.97	20416.02
1103	11816.22	20363.74
1104	11698.74	20413.91
1105	11702.41	20422.67
1106	11710.97	20443.02
1107	11715.44	20452.58
1108	11716.38	20453.68
1109	11718.72	20459.48
1110	10776.20	18404.30
1111	10787.91	18431.92
1112	10789.04	18431.45
1113	10790.17	18431.02
1114	10791.32	18430.61
1115	10792.48	18430.23
1116	10793.64	18429.87
1117	10794.82	18429.55
1118	10796.00	18429.26
1119	10797.19	18428.99
1120	10835.41	18420.93
1121	10830.92	18410.83
1122	10860.85	18397.89
1123	10866.43	18410.94
1124	10986.56	18359.71
1125	10987.37	18359.39
1126	10988.20	18359.12
1127	10989.05	18358.90
1128	10989.90	18358.73
1129	10990.77	18358.60
1130	10991.64	18358.53

1	2	3
1131	10992.51	18358.51
1132	10993.38	18358.54
1133	10994.25	18358.62
1134	10995.11	18358.75
1135	10995.97	18358.93
1136	10996.81	18359.16
1137	10997.63	18359.44
1138	10998.44	18359.76
1139	10999.23	18360.13
1140	11000.00	18360.55
1141	11000.56	18360.90
1142	11001.11	18361.27
1143	11001.64	18361.66
1144	11002.16	18362.08
1145	11002.65	18362.52
1146	11003.13	18362.98
1147	11003.58	18363.46
1148	11004.01	18363.96
1149	11004.42	18364.48
1150	11004.81	18365.02
1151	11005.17	18365.57
1152	11005.51	18366.14
1153	11005.82	18366.73
1154	11006.11	18367.32
1155	11006.46	18368.14
1156	10920.20	17870.02
1157	10933.64	17908.45
1158	10935.42	17908.27
1159	10937.19	17907.97
1160	10938.93	17907.56
1161	10940.64	17907.03
1162	10942.31	17906.39
1163	10943.93	17905.65
1164	10945.51	17904.80
1165	10946.33	17904.22
1166	10948.47	17902.80
1167	10949.85	17901.66
1168	10951.15	17900.43
1169	10952.36	17899.11
1170	10953.49	17897.73
1171	10954.52	17896.27
1172	10956.06	17892.79
1173	10956.21	17892.28
1174	10956.75	17889.77
1175	10957.07	17887.22
1176	10957.07	17882.08
1177	10956.75	17879.53
1178	10956.21	17877.01
1179	10955.47	17874.55
1180	10954.51	17872.16

1	2	3
1181	10953.36	17869.86
1182	10952.02	17867.67
1183	10950.50	17865.59
1184	10948.81	17863.65
1185	10946.97	17861.86
1186	10944.98	17860.24
1187	10906.76	17831.59
1188	12083.96	21248.97
1189	11975.89	21422.25
1190	12012.49	21380.49

1	2	3
1191	11991.35	21359.10
1192	11952.98	21402.99
1193	12006.75	21374.69
1194	11996.21	21364.02
1195	12004.19	21356.13
1196	12014.73	21366.80
1197	11730.58	20503.10
1198	11727.17	20504.54
1199	11733.34	20517.72
1200	11736.27	20516.48

2.4. Перечень координат характерных точек границ зон планируемого размещения линейных объектов, подлежащих реконструкции в связи с изменением их местоположения

№ точки	Координаты точки (Система координат, используемая для ведения Единого государственного реестра недвижимости (МСК-77))	
	X	Y
1	2	3
1	12121.12	21472.97
2	12125.86	21471.84
3	12131.44	21470.79
4	12135.44	21462.42
5	12140.13	21452.09
6	12142.64	21448.33
7	12147.46	21438.29
8	12149.76	21433.25
9	12150.57	21431.29
10	12155.87	21417.39
11	12158.57	21410.37
12	12160.40	21415.26
13	12158.90	21423.83
14	12155.07	21442.14
15	12145.15	21465.35
16	12132.42	21479.97
17	12126.74	21486.51
18	12121.06	21493.03
19	12113.76	21490.06
20	11551.05	20249.06
21	11554.22	20248.23
22	11551.51	20244.39
23	11553.84	20242.03
24	11558.68	20246.50
25	11573.40	20243.07
26	11572.75	20238.45
27	11590.55	20233.67
28	11600.33	20232.26
29	11598.47	20224.70
30	11595.62	20213.06
31	11544.45	20224.81
32	11542.53	20217.98
33	11602.30	20203.03
34	11604.68	20202.54
35	11609.55	20200.24
36	11613.56	20195.97
37	11630.02	20159.61
38	11630.79	20156.71
39	11631.18	20152.70

№ точки	Координаты точки (Система координат, используемая для ведения Единого государственного реестра недвижимости (МСК-77))	
	X	Y
1	2	3
40	11599.23	20059.68
41	11589.70	20032.62
42	11543.24	19900.41
43	11504.28	19788.56
44	11489.38	19745.93
45	11428.78	19574.70
46	11450.04	19567.24
47	11389.49	19399.15
48	11351.52	19290.89
49	11256.20	19018.61
50	11294.28	19004.27
51	11252.50	18885.22
52	11212.63	18772.40
53	11159.07	18620.37
54	11065.86	18355.31
55	11054.64	18359.41
56	11009.37	18375.97
57	11007.03	18369.23
58	11054.79	18351.69
59	10974.52	18134.21
60	10910.16	17949.59
61	10928.52	17941.63
62	10932.76	17938.55
63	10916.66	17874.80
64	10893.43	17805.46
65	10897.18	17804.19
66	10920.77	17873.08
67	10936.99	17934.96
68	10952.56	17894.86
69	10963.65	17898.22
70	10958.30	17914.38
71	10954.49	17931.19
72	10959.31	17932.14
73	10955.49	17957.77
74	10951.38	17957.68
75	10951.27	17958.46
76	10952.70	17962.57
77	10958.90	17980.66
78	10962.78	17979.26

1	2	3
79	10966.37	17989.66
80	10962.41	17991.08
81	11020.64	18157.14
82	11054.65	18254.49
83	11082.29	18335.12
84	11084.56	18334.25
85	11089.91	18348.90
86	11088.10	18349.78
87	11115.22	18427.32
88	11343.48	19080.42
89	11427.44	19320.14
90	11450.31	19386.30
91	11479.72	19469.63
92	11502.54	19534.32
93	11524.24	19597.70
94	11546.86	19661.62
95	11566.66	19719.00
96	11570.49	19717.58
97	11578.02	19739.11
98	11574.22	19740.63
99	11588.30	19780.51
100	11590.56	19786.95
101	11611.20	19845.84
102	11650.78	19959.16
103	11674.79	20009.94
104	11691.85	20057.98
105	11693.92	20067.68
106	11700.66	20095.01
107	11701.48	20097.55
108	11702.35	20100.24
109	11703.21	20102.91
110	11704.66	20106.66
111	11705.25	20108.08
112	11706.70	20111.35
113	11707.46	20112.49
114	11708.76	20114.44
115	11709.93	20116.20
116	11710.98	20117.76
117	11711.37	20118.35
118	11712.66	20119.74
119	11733.09	20141.68
120	11733.56	20142.17
121	11733.63	20142.25
122	11733.99	20142.70
123	11737.19	20146.69
124	11737.87	20147.54
125	11738.24	20147.99
126	11738.56	20148.40
127	11740.05	20150.45
128	11744.68	20156.60

1	2	3
129	11745.49	20157.59
130	11746.17	20158.32
131	11749.05	20161.40
132	11752.43	20161.44
133	11759.62	20166.21
134	11770.92	20171.46
135	11777.89	20172.77
136	11778.11	20174.50
137	11782.56	20174.73
138	11792.38	20174.69
139	11817.10	20172.35
140	11816.94	20167.44
141	11823.39	20166.88
142	11823.54	20177.75
143	11793.55	20179.97
144	11784.85	20184.03
145	11786.09	20201.38
146	11827.43	20197.82
147	11830.85	20203.19
148	11832.29	20211.40
149	11839.33	20210.98
150	11845.73	20210.68
151	11846.24	20215.61
152	11827.73	20216.77
153	11824.54	20209.64
154	11812.02	20210.68
155	11813.36	20219.71
156	11786.84	20225.34
157	11774.71	20227.88
158	11772.94	20228.26
159	11772.30	20228.44
160	11765.43	20230.38
161	11762.96	20234.55
162	11762.46	20242.93
163	11776.37	20273.54
164	11784.34	20291.05
165	11785.83	20294.62
166	11801.51	20332.32
167	11805.49	20332.56
168	11815.46	20331.98
169	11819.94	20330.10
170	11841.70	20314.54
171	11830.55	20289.46
172	11834.56	20287.64
173	11834.84	20288.28
174	11839.50	20286.25
175	11849.34	20308.16
176	11850.36	20315.81
177	11852.13	20319.95
178	11805.68	20340.45

1	2	3
179	11825.26	20383.73
180	11833.78	20380.17
181	11836.71	20387.30
182	11830.04	20390.34
183	11829.94	20395.85
184	11840.49	20421.24
185	11826.82	20430.28
186	11830.94	20439.99
187	11830.16	20440.31
188	11858.85	20508.07
189	11886.37	20573.06
190	11892.71	20570.05
191	11907.69	20603.70
192	11909.47	20607.60
193	11910.91	20606.96
194	11916.65	20604.38
195	11917.82	20603.85
196	11923.96	20601.23
197	11926.52	20607.53
198	11914.47	20612.41
199	11914.00	20614.26
200	11916.06	20618.43
201	11907.87	20623.93
202	11938.32	20695.83
203	11960.97	20749.33
204	11964.25	20757.08
205	11970.59	20758.92
206	11972.53	20764.02
207	11970.54	20766.70
208	11968.68	20767.53
209	11969.82	20770.20
210	11966.98	20771.50
211	11970.39	20779.76
212	11966.34	20781.46
213	11961.72	20770.40
214	11957.85	20772.09
215	11973.78	20812.89
216	11965.32	20817.11
217	11947.84	20776.66
218	11927.94	20785.41
219	11940.14	20813.45
220	11943.99	20813.07
221	11945.43	20821.75
222	11943.92	20822.50
223	11952.41	20842.10
224	11959.04	20856.63
225	11965.37	20853.98
226	11973.37	20873.49
227	11995.29	20925.96
228	11998.05	20933.28

1	2	3
229	11999.29	20949.46
230	11996.69	20950.68
231	11999.21	20956.64
232	12025.77	21019.36
233	12040.97	21055.24
234	12074.45	21132.69
235	12063.77	21137.65
236	12068.91	21154.53
237	12089.34	21216.05
238	12108.34	21208.21
239	12110.60	21213.66
240	12113.95	21221.76
241	12101.43	21226.97
242	12110.29	21248.43
243	12109.43	21258.26
244	12124.58	21295.27
245	12143.99	21356.97
246	12149.59	21382.56
247	12141.95	21386.20
248	12128.37	21356.49
249	12118.51	21359.84
250	12119.85	21362.95
251	12117.31	21364.06
252	12116.01	21364.64
253	12111.67	21366.46
254	12106.64	21368.57
255	12076.56	21352.01
256	12053.56	21383.14
257	12055.78	21393.87
258	12009.93	21453.84
259	12000.85	21453.60
260	11992.98	21463.47
261	12009.50	21463.40
262	12009.45	21473.64
263	12002.26	21473.64
264	12002.21	21470.76
265	11962.67	21471.16
266	11978.26	21481.71
267	11977.10	21494.84
268	11972.29	21494.85
269	11931.59	21492.69
270	11925.32	21486.47
271	11920.78	21474.51
272	11904.46	21474.53
273	11895.86	21471.64
274	11855.02	21474.39
275	11850.34	21440.39
276	11864.17	21432.81
277	11885.59	21419.32
278	11912.53	21398.65

1	2	3
279	11924.75	21387.67
280	11916.89	21360.41
281	11930.53	21345.29
282	11941.53	21331.93
283	11952.79	21341.02
284	12024.87	21247.20
285	12010.58	21236.29
286	12010.80	21235.82
287	12024.40	21195.73
288	12044.61	21186.02
289	12036.69	21167.45
290	12043.28	21162.82
291	12035.68	21123.40
292	12034.16	21115.77
293	12022.45	21087.41
294	11976.70	20994.08
295	11964.96	20998.60
296	11935.85	20931.17
297	11951.13	20924.53
298	11928.85	20870.01
299	11920.77	20873.50
300	11890.38	20803.94
301	11878.30	20809.58
302	11803.60	20633.58
303	11801.92	20629.62
304	11800.35	20625.92
305	11797.62	20619.48
306	11784.17	20587.80
307	11769.28	20588.22
308	11767.02	20588.19
309	11713.53	20476.74
310	11700.59	20480.86
311	11692.77	20462.38
312	11686.64	20464.22
313	11683.52	20466.22
314	11704.79	20498.50
315	11710.43	20509.90
316	11718.69	20588.94
317	11718.20	20601.34
318	11716.74	20606.57
319	11710.56	20669.80
320	11715.54	20672.83
321	11705.70	20701.30
322	11677.25	20701.31
323	11676.84	20689.42
324	11684.35	20689.45
325	11684.55	20695.30
326	11701.42	20695.30
327	11708.29	20675.44
328	11704.23	20672.96

1	2	3
329	11710.82	20605.46
330	11712.23	20600.40
331	11712.68	20589.14
332	11704.58	20511.59
333	11699.58	20501.50
334	11694.10	20493.18
335	11675.16	20464.44
336	11684.12	20458.72
337	11690.41	20456.82
338	11689.32	20454.25
339	11691.78	20453.40
340	11686.08	20440.66
341	11681.86	20442.93
342	11663.61	20466.47
343	11658.31	20462.94
344	11662.11	20457.24
345	11664.28	20458.43
346	11678.95	20439.49
347	11684.27	20436.64
348	11663.84	20391.32
349	11647.16	20354.32
350	11660.55	20348.64
351	11646.34	20314.20
352	11650.01	20312.58
353	11629.44	20262.01
354	11617.09	20265.92
355	11602.62	20270.89
356	11600.43	20264.18
357	11615.61	20259.17
358	11622.05	20256.02
359	11620.68	20252.18
360	11611.75	20251.97
361	11609.37	20242.01
362	11565.79	20253.19
363	11563.17	20257.02
364	11524.74	20266.62
365	11473.19	20280.75
366	11485.74	20331.14
367	11457.64	20338.71
368	11455.06	20329.56
369	11470.37	20324.82
370	11473.73	20311.29
371	11465.26	20275.22
372	11469.33	20274.04
373	11468.58	20271.40
374	12095.23	21342.85
375	12101.84	21357.75
376	12078.61	21367.43
377	12079.51	21396.31
378	12078.89	21463.37

1	2	3
379	12090.88	21463.83
380	12091.64	21408.79
381	12091.65	21406.55
382	12091.51	21396.43
383	12090.98	21375.33
384	12099.85	21378.55
385	12103.34	21386.35
386	12112.34	21382.22
387	12108.85	21374.53
388	12108.92	21400.18
389	12112.27	21408.00
390	12121.17	21404.20
391	12117.77	21396.39
392	12115.98	21453.53
393	12117.33	21467.25
394	12127.12	21466.90
395	12126.51	21452.86

1	2	3
396	12024.69	21092.69
397	12023.48	21093.22
398	12024.51	21108.52
399	12025.68	21125.81
400	12026.22	21133.73
401	12022.25	21134.06
402	12021.29	21120.00
403	12020.74	21111.84
404	12019.68	21096.32
405	12019.34	21090.73
406	12020.59	21090.11
407	12023.12	21089.01
408	12058.01	21094.67
409	12083.06	21082.94
410	12084.78	21086.55
411	12059.66	21098.32

2.5. Предельные параметры разрешенного строительства, реконструкции объектов капитального строительства, входящих в состав линейных объектов в границах зон их планируемого размещения

№ п/п	Перечень основных требований	Содержание требований
1	2	3
1	Здание конечной станции	Строительство
	Площадь участка	1705 кв.м
	Площадь застройки	500 кв.м
	Предельная высота объектов капитального строительства	Не более 10 м
2	Трансформаторная подстанция	Строительство
	Площадь участка	168 кв.м
	Площадь застройки	25 кв.м
	Предельная высота объектов капитального строительства	Не более 10 м

Согласно приказу Министерства культуры Российской Федерации и Министерства регионального развития Российской Федерации от 29 июля 2010 г. № 418/339 «Об утверждении перечня исторических поселений» город Москва не относится к историческому поселению федерального или регионального значения.

В связи с этим требования к архитектурным решениям объектов капитального строительства, входящих в состав линейных объектов, в границах каждой зоны планируемого размещения таких объектов, расположенной в границах территории исторического поселения федерального или регионального значения, не устанавливаются.

2.6. Мероприятия по защите сохраняемых объектов капитального строительства (зданий, строений, сооружений, объектов, строительство которых не завершено), существующих и строящихся на момент подготовки проекта планировки территории, а также объектов капитального строительства, планируемых к строительству в соответствии с ранее утвержденной документацией по планировке территории, от возможного негативного воздействия в связи с размещением линейных объектов

Мероприятия по защите сохраняемых объектов капитального строительства (зданий, строений, сооружений, объектов, строительство которых не завершено), существующих и строящихся на момент подготовки проекта планировки территории, а также объектов капитального строительства, планируемых к строительству в соответствии с ранее утвержденной документацией по планировке территории, от возможного негативного воздействия в связи с размещением линейных объектов должны быть предусмотрены на следующих стадиях проектирования.

2.7. Мероприятия по сохранению объектов культурного наследия от возможного негативного воздействия в связи с размещением линейных объектов

В границах подготовки проекта планировки территории линейного объекта – трамвайная линия вдоль шоссе Энтузиастов от 3-й Владимирской улицы до улицы Сталеваров частично расположены:

- объект культурного наследия федерального значения «Царская усадьба Измайлово, XVII в. Строители: М.Иванов, И.Кузнецик, Т.Макаров, К.Мымрин, А.Фомин, Я.Янов и другие», расположенный по адресу: ВАО, Баумана им. городок, дом 1, строение 7, 7А, дом 2, строение 22;
 - объект культурного наследия федерального значения «Измайловский лесопарковый заповедник с системой прудов и плотин по реке Серебровке (Серебрянке)», расположенный по адресу: ВАО, муниципальный округ Измайлово, д. 1 (лесопарк), дом 2 (лесопарк);
 - объект культурного наследия регионального значения «Усадьба «Измайлово» (парк)», расположенный по адресу: ВАО, муниципальный округ Измайлово, Измайловский просп., Энтузиастов шоссе;
 - территория памятника федерального значения «Граница территории объекта культурного наследия федерального значения «Царская усадьба Измайлово, XVII в. Строители: М.Иванов, И.Кузнецик, Т.Макаров, К.Мымрин, А.Фомин, Я.Янов и другие»;
 - территория памятника регионального значения «Усадьба «Измайлово»;
 - охранная зона «Царская усадьба Измайлово, XVII в. Строители: М.Иванов, И.Кузнецик, Т.Макаров, К.Мымрин, А.Фомин, Я.Янов и другие»;
 - зона регулирования застройки № 32;
 - зоны охраняемого природного ландшафта.
- Территория в границах подготовки проекта планировки территории частично расположена на земельном участке, непосредственно связанном с земельным участком, расположенным в границах территорий:
- объекта культурного наследия федерального значения «Усадьба «Ивановское», XVIII–XIX вв.», расположенно по адресу: ВАО, Сталеваров ул., дом 6;
 - объекта культурного наследия федерального значе-

ния (произведение ландшафтной архитектуры и садово-паркового искусства) «Царская усадьба Измайлово, XVII в. Строители: М.Иванов, И.Кузнецик, Т.Макаров, К.Мымрин, А.Фомин, Я.Янов и другие» – «Измайловский лесопарковый заповедник с системой прудов и плотин по реке Серебровке (Серебрянке)», расположенного по адресу: ВАО, муниципальный округ Измайлово, д. 1 (лесопарк), дом 2 (лесопарк);

– объекта культурного наследия (произведение ландшафтной архитектуры и садово-паркового искусства) регионального значения «Усадьба «Измайлово».

Проектирование и проведение земляных, строительных, мелиоративных, хозяйственных и иных работ на проектируемой территории должно осуществляться по результатам государственной историко-культурной экспертизы земельных участков, подлежащих воздействию указанных работ, проводимой в установленном порядке путем археологической разведки, с оформлением научного отчета о проведенных археологических работах на исследуемой территории в соответствии с требованиями, установленными статьями 5.1, 28, 30, 31, 32, 33, 36, 40, 45 Федерального закона от 25 июня 2002 г. № 73-ФЗ «Об объектах культурного наследия (памятниках истории и культуры) народов Российской Федерации», к осуществлению деятельности в границах земельных участков, непосредственно связанных с земельными участками в границах территории объекта культурного наследия.

2.8. Мероприятия по охране окружающей среды

В целях реализации мероприятий проекта планировки территории потребуется осуществить мероприятия по охране окружающей среды, в том числе мероприятия по защите от вибрации и структурного шума жилых и общественных зданий, расположенных вдоль проектируемой трамвайной линии, обеспечивающие соблюдение требований СанПиН 1.2.3685-21 «Гигиенические нормативы и требования к обеспечению безопасности и (или) безвредности для человека факторов среды обитания» на участке присоединения к существующей трамвайной линии и строительства разворотного трамвайного кольца между улицей Сталеваров, шоссе Энтузиастов и проектируемой перехватывающей парковкой.

2.9. Мероприятия по защите территории от чрезвычайных ситуаций природного и техногенного характера, в том числе по обеспечению пожарной безопасности и гражданской обороны

На последующих стадиях проектирования предусматривается создание уличной системы звукофикации региональной системы оповещения населения города Москвы о чрезвычайных ситуациях.

Размещение защитных сооружений гражданской обороны и установка электросирен региональной системы оповещения города Москвы о чрезвычайных ситуациях не предусматривается.

Демонтаж существующих защитных сооружений гражданской обороны и электросирен региональной системы оповещения города Москвы не требуется.

2.10. Перечень зон планируемого размещения линейных объектов к чертежу границ зон планируемого размещения линейных объектов

№ п/п	№ зоны на чертеже	Назначение зоны планируемого размещения	Наименование объекта	Характеристики объекта	
				Площадь, кв.м	Протяженность, м
1	2	3	4	5	6
1	1	Зона планируемого размещения объектов дорожно-мостового строительства	Эстакада по основному ходу шоссе Энтузиастов	14754	470
2	2	Зона планируемого размещения внеуличных пешеходных переходов	Внеуличный пешеходный переход	5921	-
3	3	Зона планируемого размещения наземных транспортных коммуникаций	Участок трамвайной линии	61128	4006
4	4	Зона планируемого размещения объектов улично-дорожной сети	Основной ход шоссе Энтузиастов, северный боковой проезд вдоль шоссе Энтузиастов	307007	3760
5	5	Зона планируемого размещения объектов улично-дорожной сети	Улица Сталеваров	15376	498
6	6	Зона планируемого размещения объектов улично-дорожной сети	Свободный проспект	6251	160
7	7	Зона планируемого размещения объектов улично-дорожной сети	Новогиреевская улица	8711	228
8	8	Зона планируемого размещения объектов улично-дорожной сети	3-я Владимирская улица	3359	80
9	9	Зона планируемого размещения объектов дорожно-мостового строительства	Трамвайный мост через Чёрный ручей	8570	30
10	10	Зона планируемого размещения объектов улично-дорожной сети	Улица Сталеваров	17462	-
11	11	Зона планируемого размещения объектов улично-дорожной сети	Южный боковой проезд вдоль шоссе Энтузиастов	16097	971
12	12	Зона планируемого размещения объектов улично-дорожной сети	Большой Купавенский проезд	7840	140
13	13	Зона планируемого размещения объектов транспортной инфраструктуры	Здание конечной станция трамвая	1705	-
14	14	Зона планируемого размещения наземных объектов инженерной инфраструктуры	Трансформаторная подстанция	168	-

2.11. Перечень зон планируемого размещения линейных объектов, подлежащих реконструкции в связи с изменением их местоположения, к чертежу границ зон планируемого размещения линейных объектов, подлежащих реконструкции в связи с изменением их местоположения

№ п/п	№ зоны на чертеже	Назначение зоны планируемого размещения	Наименование объекта	Площадь, кв.м
1	2	3	4	5
1	1	Зона планируемого размещения линейных объектов инженерной инфраструктуры, подлежащих реконструкции в связи с изменением их местоположения	Инженерные коммуникации	272673

2.12. Перечень мероприятий по реализации проекта планировки территории и последовательность их выполнения

Мероприятия, предусмотренные проектом планировки территории, планируются к реализации в один этап.

Реализация мероприятий транспортной инфраструктуры предусматривает:

– строительство трамвайной линии вдоль шоссе Энтузиастов на участке от 3-й Владимирской улицы до планируемого трамвайного моста через Чёрный ручей;

– строительство трамвайного моста через Чёрный ручей;

– строительство трамвайной линии вдоль шоссе Энтузиастов на участке от планируемого трамвайного моста через Чёрный ручей до улицы Сталеваров;

– строительство здания конечной станции с разворотным трамвайным кольцом между улицей Сталеваров, шоссе Энтузиастов и планируемой перехватывающей парковкой;

– реконструкцию основного хода шоссе Энтузиастов на участке от шоссе Энтузиастов, дом 102 до планируемой эстакады по основному ходу шоссе Энтузиастов;

– строительство эстакады по основному ходу шоссе Энтузиастов на пересечении с Большим Купавенским проездом и Свободным проспектом;

– реконструкцию основного хода шоссе Энтузиастов на участке от планируемой эстакады по основному ходу шоссе Энтузиастов до пересечения со съездом с Большого Купавенского проезда на шоссе Энтузиастов;

– реконструкцию основного хода шоссе Энтузиастов на пересечении со съездом с Большого Купавенского проезда на шоссе Энтузиастов;

– реконструкцию основного хода шоссе Энтузиастов на участке от пересечения со съездом с Большого Купавенского проезда до шоссе Энтузиастов, дом 72;

– реконструкцию кольцевого пересечения Большого Купавенского проезда, Свободного проспекта с шоссе Энтузиастов;

– реконструкцию северного бокового проезда вдоль шоссе Энтузиастов на участке от шоссе Энтузиастов, дом 102 до кольцевого пересечения Большого Купавенского проезда, Свободного проспекта с шоссе Энтузиастов;

– реконструкцию южного бокового проезда вдоль шоссе Энтузиастов на участке от улицы Сталеваров до Свободного проспекта;

– реконструкцию съезда с северного бокового проезда вдоль шоссе Энтузиастов на Большой Купавенский проезд в сторону Магнитогорской улицы;

– строительство съезда со Свободного проспекта на основной ход шоссе Энтузиастов в сторону улицы Сталеваров;

– реконструкцию съезда с Большого Купавенского проезда на основной ход шоссе Энтузиастов в сторону Терлецкого проезда;

– строительство съезда с основного хода шоссе Энтузиастов на Свободный проспект в сторону Саянской улицы;

– реконструкцию Большого Купавенского проезда на участке от Магнитогорской улицы до кольцевого пересечения Большого Купавенского проезда, Свободного проспекта с шоссе Энтузиастов;

– реконструкцию Свободного проспекта на участке от кольцевого пересечения Большого Купавенского проезда, Свободного проспекта с шоссе Энтузиастов до Свободного проспекта, дом 1А;

– реконструкцию 3-й Владимирской улицы на участке от 3-й Владимирской улицы, дом 4 до шоссе Энтузиастов;

– реконструкцию улицы Сталеваров на участке от улицы Сталеваров, дом 4, корпус 4 до шоссе Энтузиастов;

– устройство наземной перехватывающей парковки между МКАД, шоссе Энтузиастов и планируемым разворотным трамвайным кольцом;

– строительство внеуличного пешеходного перехода через шоссе Энтузиастов;

– устройство тротуаров;

– устройство остановочных пунктов НГПТ, в том числе остановочных пунктов трамвая;

– устройство светофорных объектов;

– устройство наземных пешеходных переходов.

В целях развития инженерного обеспечения территории потребуется осуществить:

– прокладку кабельных линий напряжением 0,4–20 кВ;

– прокладку кабельных линий напряжением 0,4–20 кВ;

– строительство трансформаторной подстанции 10/0,4кВ 2х400 кВА;

– прокладку и прокладку сетей наружного освещения;

– прокладку сети дождевой канализации Ду=400 мм;

– прокладку сети дождевой канализации Ду=500 мм;

– прокладку сети дождевой канализации Ду=400 мм;

– прокладку сети дождевой канализации Ду=500 мм;

– прокладку сети дождевой канализации Ду=600 мм;

– прокладку сети дождевой канализации Ду=200 мм;

– прокладку сети дождевой канализации Ду=100 мм;

– устройство водопропускной трубы 2Ду=1250 мм;

– крепление русла;

- прокладку 4-отверстной телефонной канализации;
- перекладку 1–64-отверстной телефонной канализации;
- перекладку водопровода Ду=1400 мм;
- перекладку водопровода Ду=1200 мм;
- перекладку водопровода Ду=1000 мм;
- перекладку водопровода Ду=600 мм;
- перекладку водопровода Ду=400 мм;
- перекладку водопровода Ду=300 мм;
- прокладку водопровода Ду=50 мм;
- прокладку напорной канализации Ду=50 мм;
- прокладку канализации Ду=200 мм;
- мероприятия по защите канализации железобетонной обоймой Ду=700–800 мм;
- мероприятия по защите канализации железобетонной обоймой Ду=368 мм;
- перекладку газопровода Р=12атм Ду=1000 мм;
- перекладку газопровода Р=12атм Ду=630 мм;
- перекладку газопровода Ду=219 мм;
- сохранность газопроводов высокого, среднего и низкого давлений;
- сохранность кабельных линий напряжением 220 кВ;
- перекладку теплосети 2Ду=600 мм;
- сохранность теплосети 2Ду=1000 мм в зоне планируемой перехватывающей парковки. В охранной зоне теплосети не допускается устраивать стоянки всех видов машин;
- перекладку и сохранность кабелей связи городских обслуживающих организаций ГКУ «Центр координации ГУ ИС» и ГУП «Моссвет»;

- перекладку и сохранность кабелей операторов связи и существующих объектов сотовой связи;
- перекладку и сохранность кабелей связи и фидеров радиодиффузии.

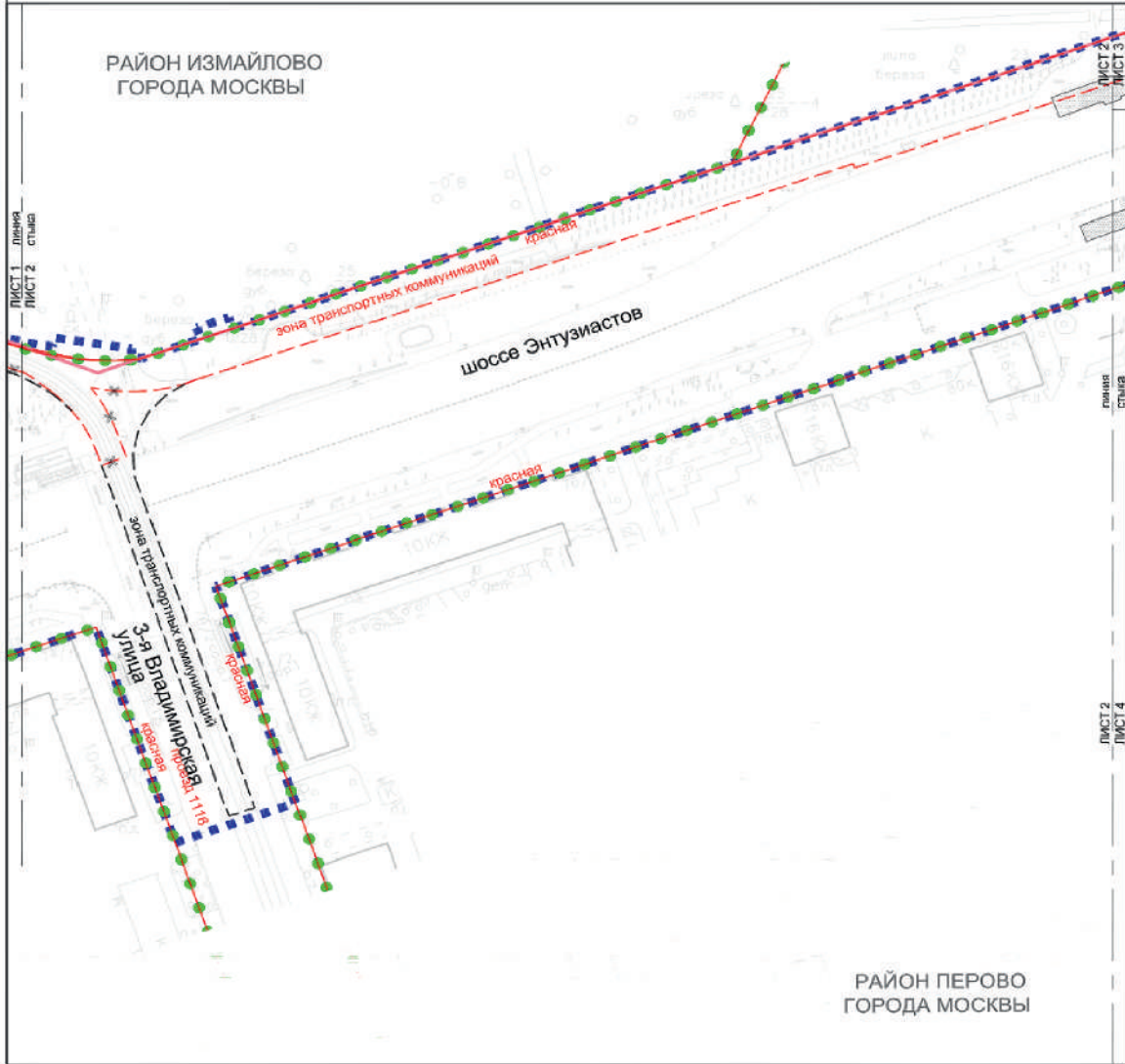
Благоустройство территории:

- благоустройство и озеленение прилегающих территорий при реконструкции основного хода шоссе Энтузиастов со строительством трамвайной линии;
- благоустройство подэстакадного пространства и прилегающих территорий при строительстве эстакады по основному ходу шоссе Энтузиастов;
- благоустройство и озеленение прилегающих территорий при реконструкции южного бокового проезда вдоль шоссе Энтузиастов на участке от улицы Сталеваров до Свободного проспекта;
- благоустройство и озеленение прилегающих территорий при реконструкции съезда с Большого Купавенского проезда на основной ход шоссе Энтузиастов в сторону Терлецкого проезда;
- благоустройство и озеленение прилегающих территорий при строительстве съезда с основного хода шоссе Энтузиастов на Свободный проспект в сторону Саянской улицы;
- благоустройство входных зон при строительстве внеуличного пешеходного перехода через шоссе Энтузиастов.

3. Проект межевания территории

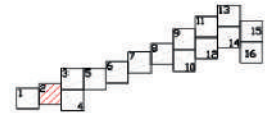
3.1. Графическая часть

Масштаб 1:2000
 район Измайлово города Москвы
 район Перово города Москвы
 Лист 2 из 16




- ГРАНИЦЫ:**
- ■ ■ ■ ■ подготовка проекта планировки территории
 - районное города Москвы
 - ● ● ● ● существующих и планируемых элементов планировочной структуры
- ЗАСТРОЙКА:**
- ▨ существующая
- ЛИНИИ ГРАДСТРОИТЕЛЬНОГО РЕГУЛИРОВАНИЯ:**
- СУЩЕСТВУЮЩИЕ:**
- красная граница красные линии улично-дорожной сети
 - граница зон транспортных коммуникаций
- ОТМЕНЯЕМЫЕ:**
- граница зон транспортных коммуникаций
- УСТАНОВЛИВАЕМЫЕ:**
- граница зон транспортных коммуникаций

УСЛОВНЫЕ ОБОЗНАЧЕНИЯ:



Масштаб 1:2000
район Измайлово города Москвы
район Перово города Москвы
Лист 3 из 16

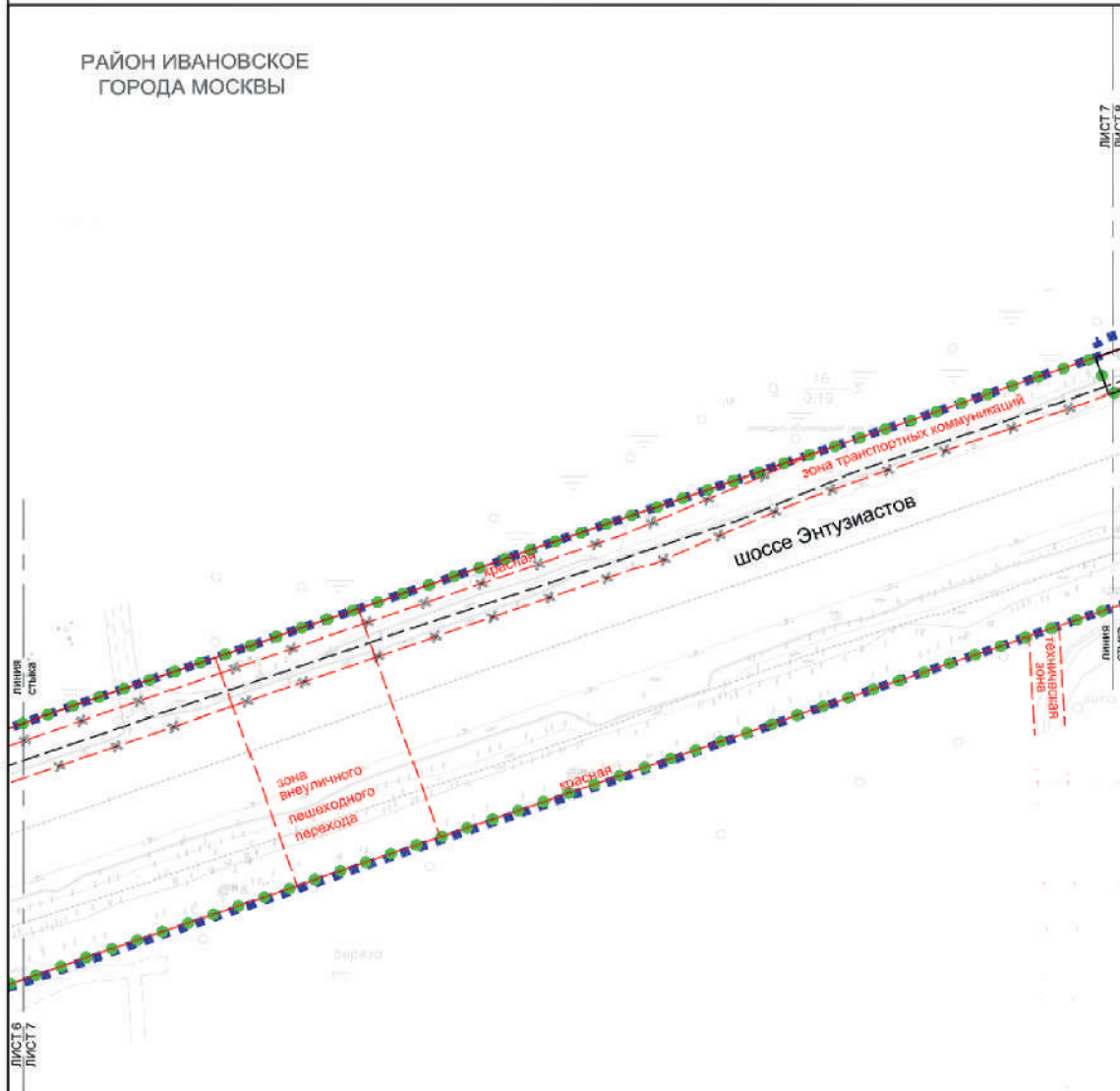
РАЙОН ИЗМАЙЛОВО
ГОРОДА МОСКВЫ



<p>ГРАНИЦЫ:</p> <ul style="list-style-type: none"> подготовки проекта планировки территории районов города Москвы существующих и планируемых элементов планировочной структуры <p>ЗАСТРОЙКА:</p> <ul style="list-style-type: none"> существующая <p>ЛИНИИ ГРАДОСТРОИТЕЛЬНОГО РЕГУЛИРОВАНИЯ:</p> <p>СУЩЕСТВУЮЩИЕ:</p> <ul style="list-style-type: none"> красные линии улично-дорожной сети границы зон транспортных коммуникаций границы технических зон инженерных коммуникаций и сооружений границы зон транспортных сооружений границы объектов природного комплекса города Москвы 	<p>УСЛОВНЫЕ ОБОЗНАЧЕНИЯ:</p> <p>ОТМЕНЯЕМЫЕ:</p> <ul style="list-style-type: none"> границы зон транспортных коммуникаций <p>УСТАНАВЛИВАЕМЫЕ:</p> <ul style="list-style-type: none"> границы зон транспортных коммуникаций
--	--

Масштаб 1:2000
район Ивановское города Москвы
Лист 7 из 16

РАЙОН ИВАНОВСКОЕ
ГОРОДА МОСКВЫ

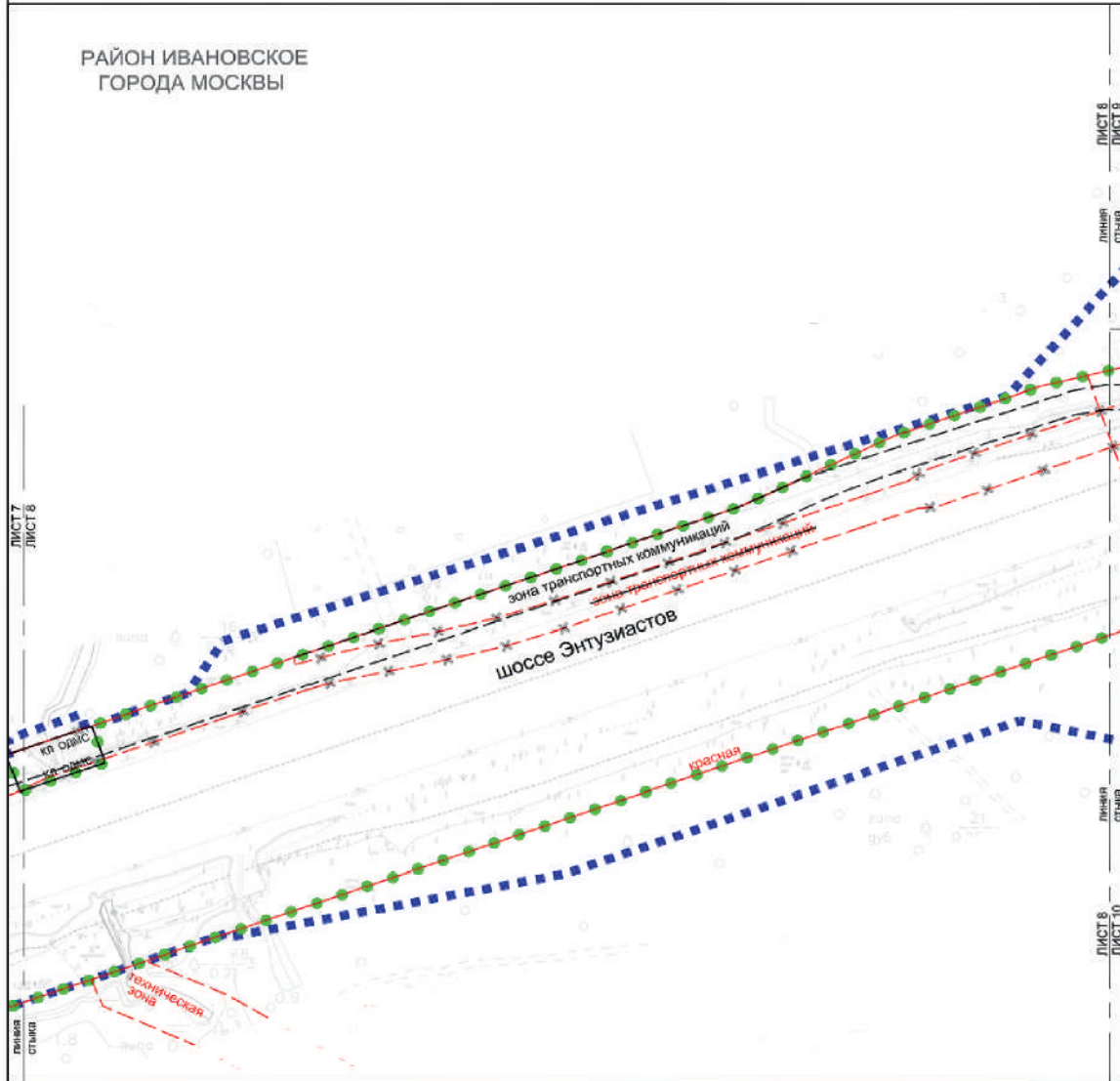


- ГРАНИЦЫ:**
- ■ ■ ■ подготовка проекта планировки территории
 - ● ● ● существующих и планируемых элементов планировочной структуры
- ЛИНИИ ГРАДОСТРОИТЕЛЬНОГО РЕГУЛИРОВАНИЯ:**
- СУЩЕСТВУЮЩИЕ:**
- красная — красные линии улично-дорожной сети
 - зона транспортных коммуникаций — границы зон транспортных коммуникаций
 - пешеходная зона — границы пешеходных зон инженерных коммуникаций и сооружений
 - зона пешеходного перехода — границы зон пешеходных переходов

- УСЛОВНЫЕ ОБОЗНАЧЕНИЯ:**
- ОТМЕНЯЕМЫЕ:**
- красная — красные линии улично-дорожной сети
 - зона транспортных коммуникаций — границы зон транспортных коммуникаций
- УСТАНОВЛИВАЕМЫЕ:**
- красная — красные линии улично-дорожной сети
 - или объект — красные линии объектов дорожно-мостового строительства
 - зона транспортных коммуникаций — границы зон транспортных коммуникаций

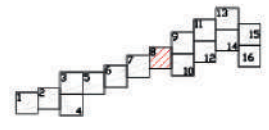


РАЙОН ИВАНОВСКОЕ
ГОРОДА МОСКВЫ



- ГРАНИЦЫ:**
- подготовки проекта планировки территории
 - существующих и планируемых элементов планировочной структуры
- ЛИНИИ ГРАДОСТРОИТЕЛЬНОГО РЕГУЛИРОВАНИЯ:**
- СУЩЕСТВУЮЩИЕ:**
- красная линия улично-дорожной сети
 - границы технических зон инженерных коммуникаций и сооружений
 - границы зон внеуличных пешеходных переходов
 - границы зон транспортных коммуникаций

- УСЛОВНЫЕ ОБОЗНАЧЕНИЯ:**
- ОТМЕНЯЕМЫЕ:**
- красные линии улично-дорожной сети
 - границы зон транспортных коммуникаций
- УСТАНОВЛИВАЕМЫЕ:**
- красные линии улично-дорожной сети
 - красные линии объектов дорожно-мостового строительства
 - границы зон транспортных коммуникаций

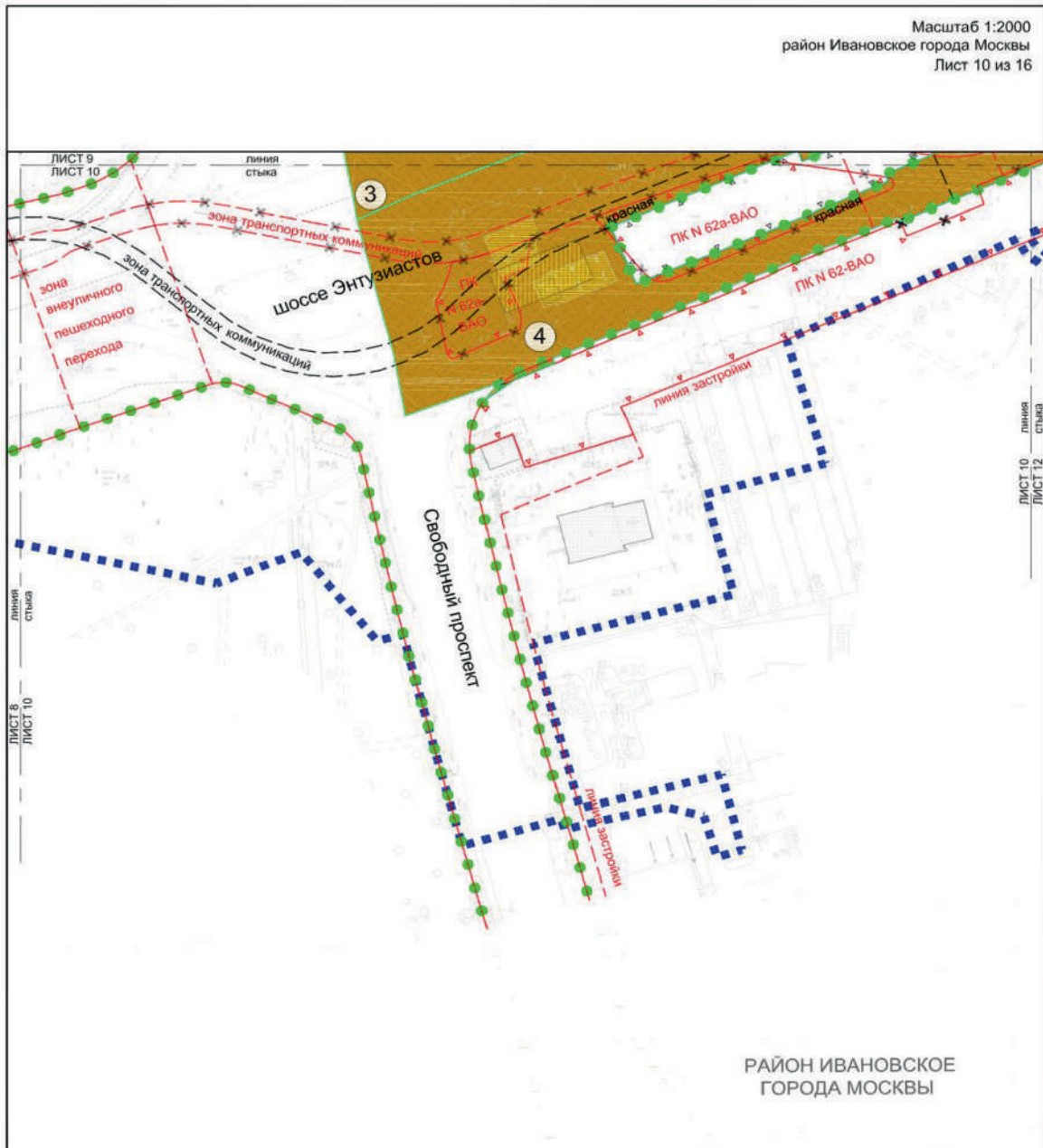


Масштаб 1:2000
район Ивановское города Москвы
Лист 9 из 16

РАЙОН ИВАНОВСКОЕ
ГОРОДА МОСКВЫ

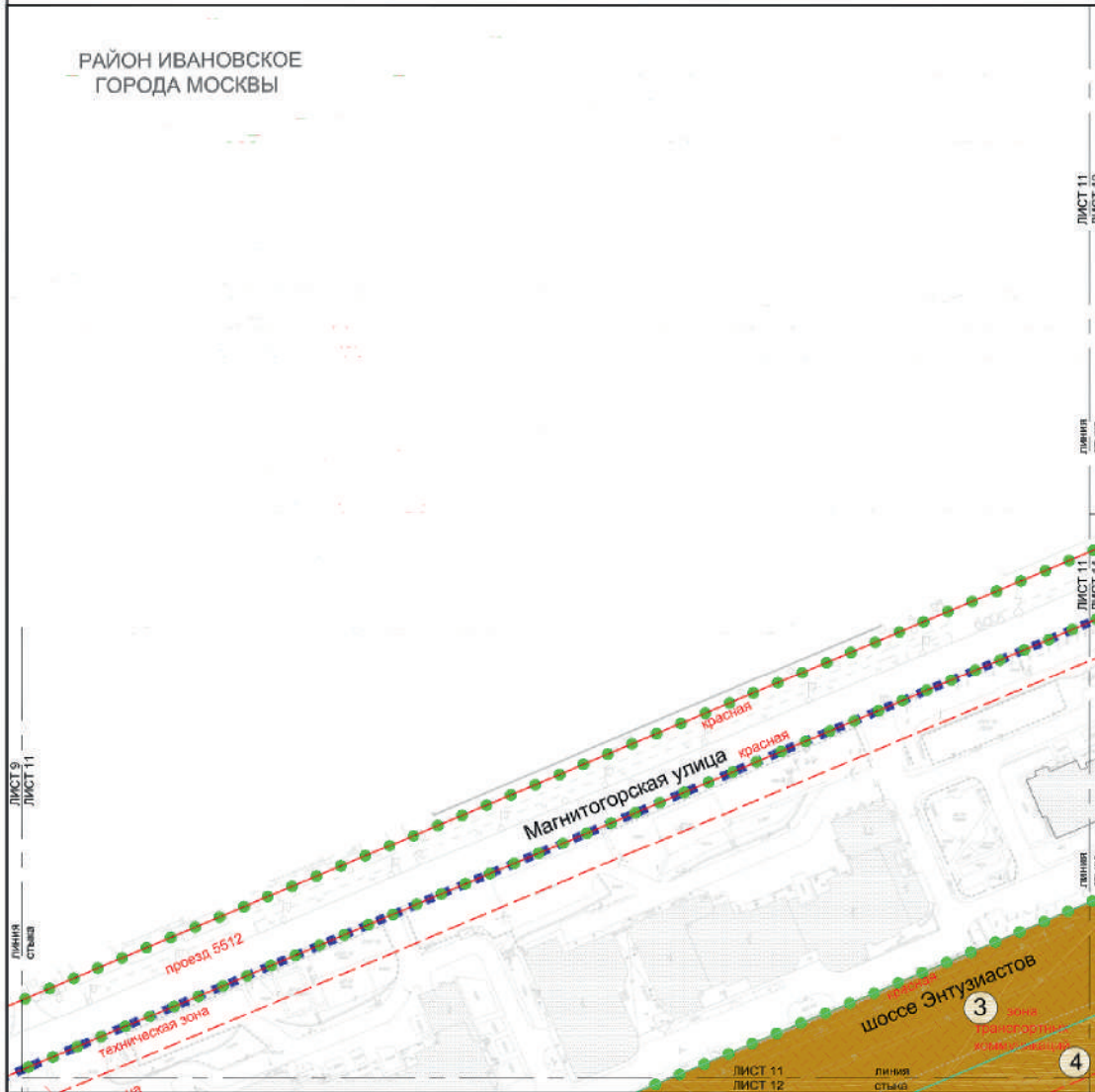


<p>ГРАНИЦЫ:</p> <ul style="list-style-type: none"> ■ ■ ■ ■ ■ подготовки проекта планировки территории ● ● ● ● ● существующих и планируемых элементов планировочной структуры — образующих и (или) изменяемых земельных участков <p>ТЕРРИТОРИИ ЗЕМЕЛЬНЫХ УЧАСТКОВ И ЧАСТЕЙ ЗЕМЕЛЬНЫХ УЧАСТКОВ:</p> <ul style="list-style-type: none"> ■ общего пользования ■ нежилых зданий и сооружений ■ иные территории ■ планируемое изъятие в установленном законом порядке <p>ЗАСТРОЙКА:</p> <ul style="list-style-type: none"> ■ существующая ④ условный номер образуемого и (или) изменяемого земельного участка <p>ЛИНИИ ГРАДОСТРОИТЕЛЬНОГО РЕГУЛИРОВАНИЯ:</p> <p>СУЩЕСТВУЮЩИЕ:</p> <ul style="list-style-type: none"> — красные линии улично-дорожной сети — границы линий застройки — границы технических зон инженерных коммуникаций и сооружений 	<p>УСЛОВНЫЕ ОБОЗНАЧЕНИЯ:</p> <p>ОТМЕНЯЕМЫЕ:</p> <ul style="list-style-type: none"> — красные линии улично-дорожной сети — границы объектов природного комплекса города Москвы — границы технических зон инженерных коммуникаций и сооружений — границы зон внеуличных пешеходных переходов — границы зон транспортных коммуникаций <p>УСТАНОВЛИВАЕМЫЕ:</p> <ul style="list-style-type: none"> — красные линии улично-дорожной сети — границы зон внеуличных пешеходных переходов — границы зон транспортных коммуникаций — границы объектов природного комплекса города Москвы 	
---	--	--



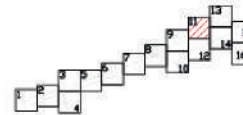
Масштаб 1:2000
район Ивановское города Москвы
Лист 11 из 16

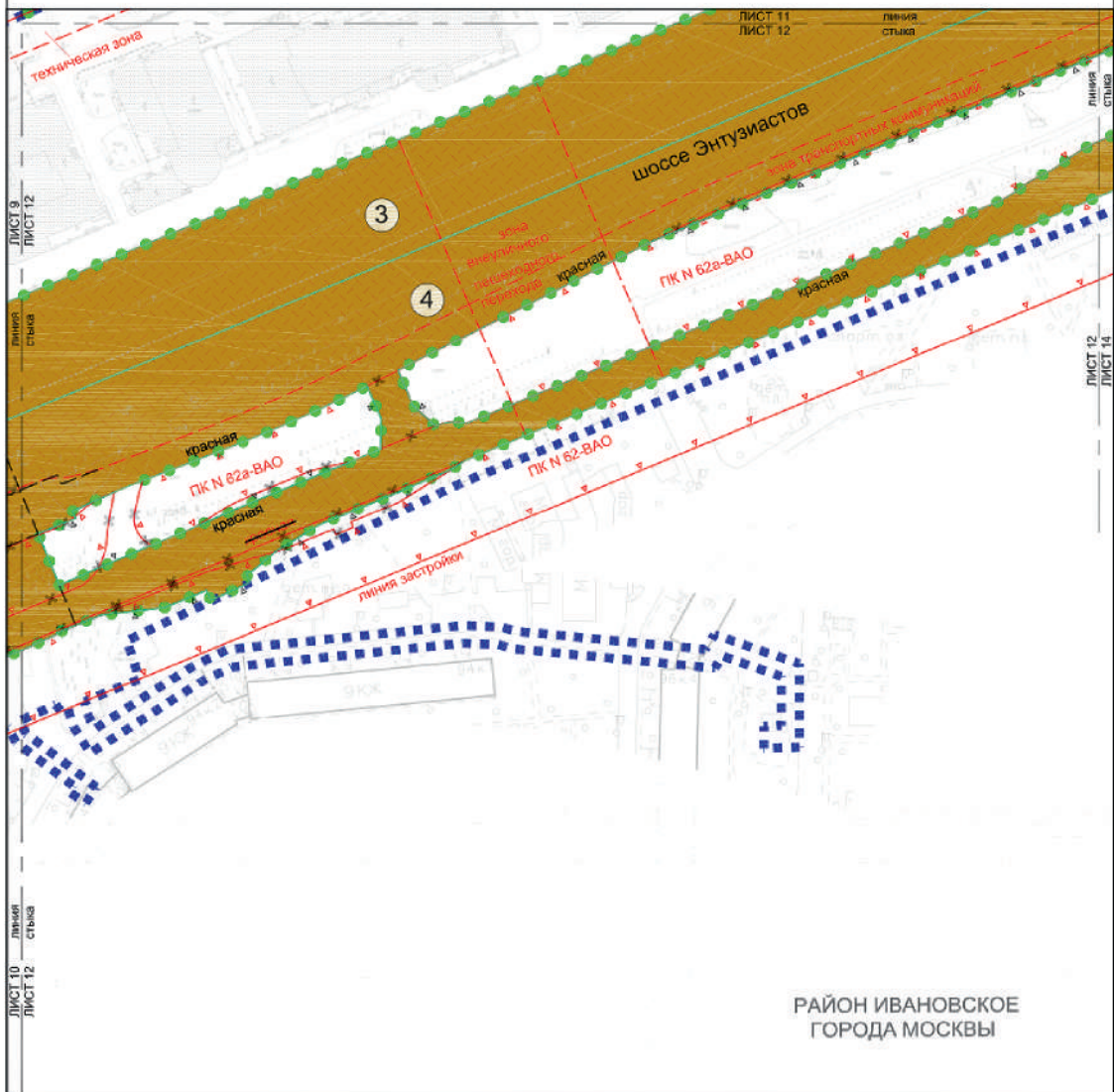
РАЙОН ИВАНОВСКОЕ
ГОРОДА МОСКВЫ



УСЛОВНЫЕ ОБОЗНАЧЕНИЯ:

- ГРАНИЦЫ:**
 - подготовки проекта планировки территории
 - существующих и планируемых элементов планировочной структуры
 - образуемых и (или) изменяемых земельных участков
- ТЕРРИТОРИИ ЗЕМЕЛЬНЫХ УЧАСТКОВ И ЧАСТЕЙ ЗЕМЕЛЬНЫХ УЧАСТКОВ:**
 - общего пользования
- ЗАСТРОЙКА:**
 - существующая
- 3** условный номер образуемого и (или) изменяемого земельного участка
- ЛИНИИ ГРАДОСТРОИТЕЛЬНОГО РЕГУЛИРОВАНИЯ: СУЩЕСТВУЮЩИЕ:**
 - красные линия улично-дорожной сети
 - техническая зона
 - зона транспортного коммуникаций

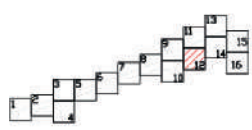




РАЙОН ИВАНОВСКОЕ
ГОРОДА МОСКВЫ

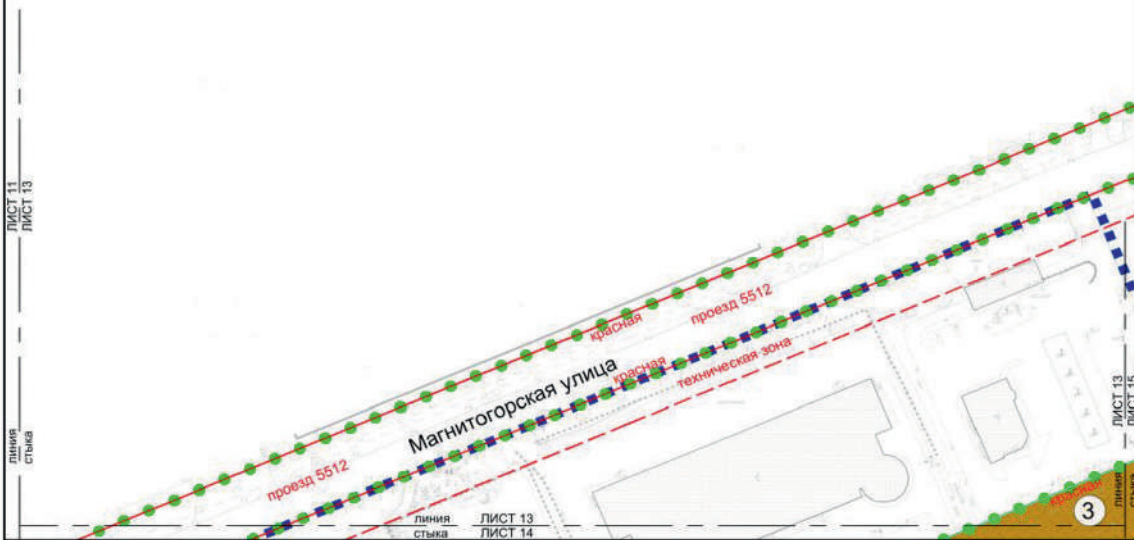
- ГРАНИЦЫ:**
- подготовки проекта планировки территории существующих и планируемых элементов планировочной структуры
 - образуемых и (или) изменяемых земельных участков
- ТЕРРИТОРИИ ЗЕМЕЛЬНЫХ УЧАСТКОВ И ЧАСТЕЙ ЗЕМЕЛЬНЫХ УЧАСТКОВ, В ТОМ ЧИСЛЕ:**
- общего пользования
- ЗАСТРОЙКА:**
- существующая
 - условный номер образуемого и (или) изменяемого земельного участка
- ЛИНИИ ГРАДОСТРОИТЕЛЬНОГО РЕГУЛИРОВАНИЯ: СУЩЕСТВУЮЩИЕ:**
- красная линия улично-дорожной сети
 - границы объектов природного комплекса города Москвы
 - линия застройки
 - границы зон транспортных коммуникаций
 - границы зон аэуленных пешеходных переходов
 - границы технических зон инженерных коммуникаций и сооружений

- УСЛОВНЫЕ ОБОЗНАЧЕНИЯ:**
- ОТМЕНЯЕМЫЕ:**
- красные линии улично-дорожной сети
 - границы объектов природного комплекса города Москвы
 - границы зон транспортных коммуникаций
- УСТАНОВЛИВАЕМЫЕ:**
- красные линии улично-дорожной сети
 - границы объектов природного комплекса города Москвы
 - границы зон транспортных коммуникаций
 - границы зон аэуленных пешеходных переходов



Масштаб 1:2000
район Ивановское города Москвы
Лист 13 из 16

РАЙОН ИВАНОВСКОЕ
ГОРОДА МОСКВЫ

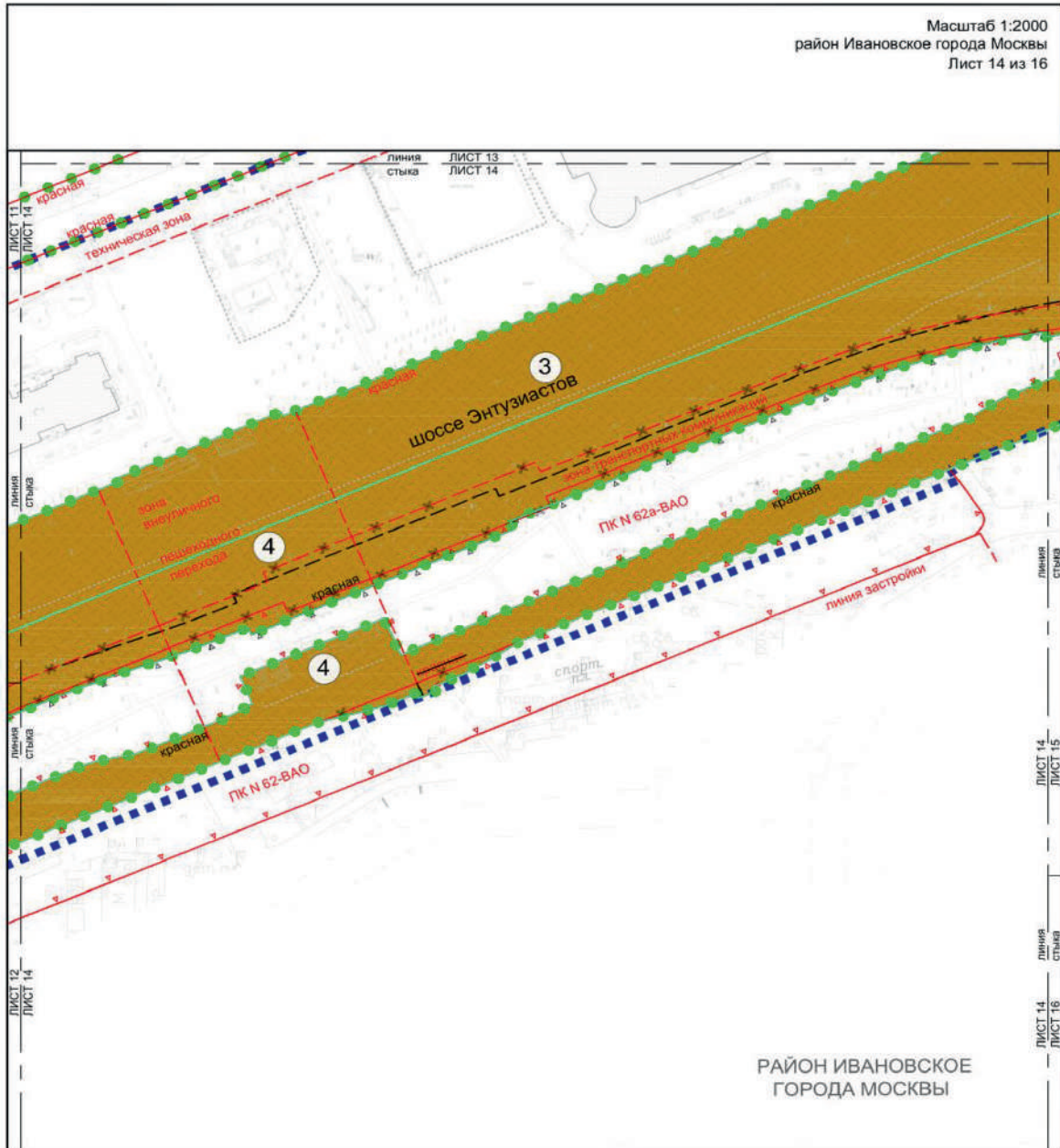


УСЛОВНЫЕ ОБОЗНАЧЕНИЯ:

- ГРАНИЦЫ:**
- ■ ■ подготовки проекта планировки территории
 - ● ● существующих и планируемых элементов планировочной структуры
 - образуемых и (или) изменяемых земельных участков
- ТЕРРИТОРИИ ЗЕМЕЛЬНЫХ УЧАСТКОВ И ЧАСТЕЙ ЗЕМЕЛЬНЫХ УЧАСТКОВ:**
- общего пользования
- ЗАСТРОЙКА:**
- существующая
- 3** условный номер образуемого и (или) изменяемого земельного участка
- ЛИНИИ ГРАДОСТРОИТЕЛЬНОГО РЕГУЛИРОВАНИЯ:**
- СУЩЕСТВУЮЩИЕ:**
- красные линии улично-дорожной сети
 - - - границы технических зон инженерных коммуникаций и сооружений



Масштаб 1:2000
район Ивановское города Москвы
Лист 14 из 16



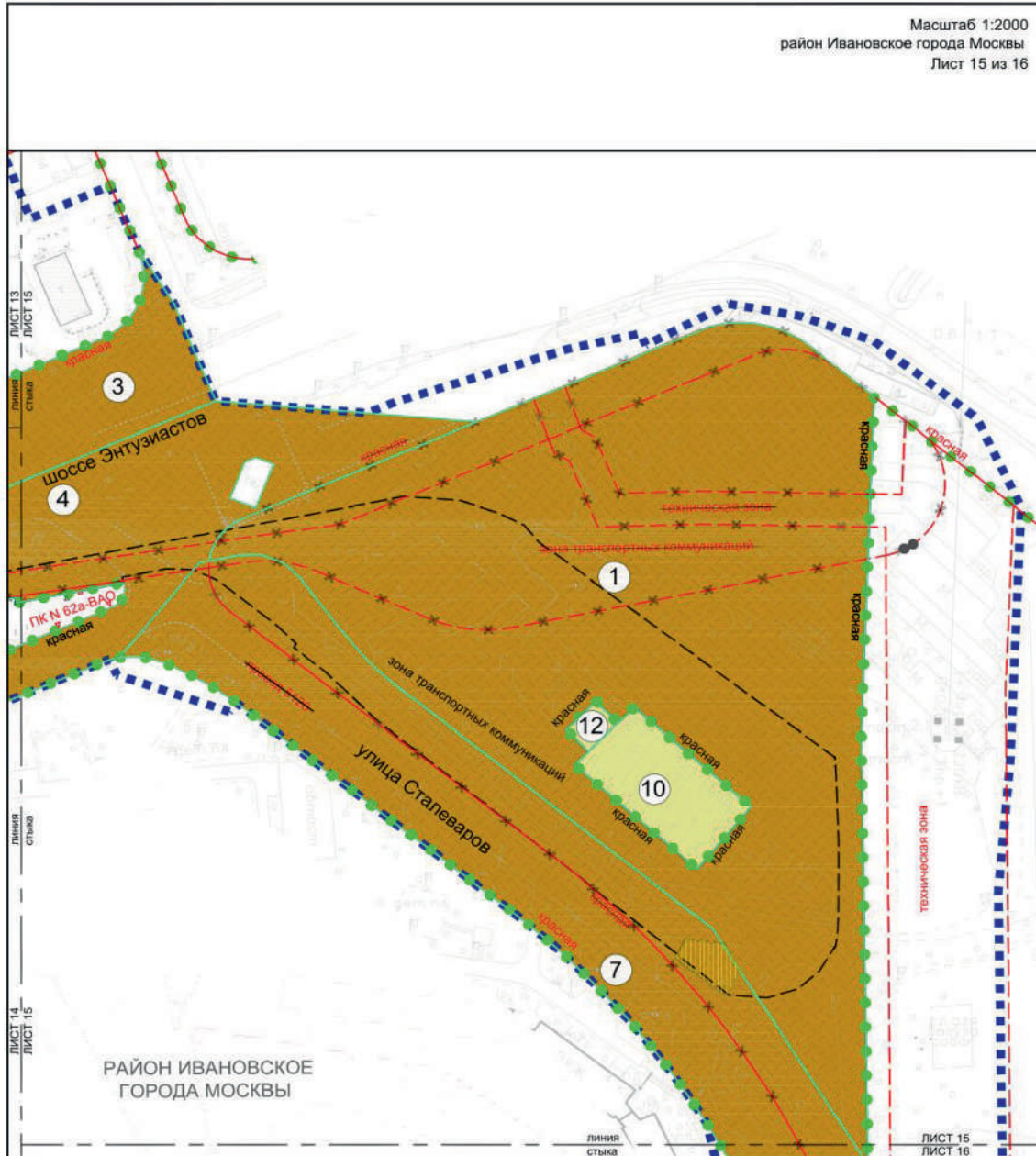
РАЙОН ИВАНОВСКОЕ
ГОРОДА МОСКВЫ

- ГРАНИЦЫ:**
- подготовки проекта планировки территории
 - существующих и планируемых элементов планировочной структуры образуемых и (или) изменяемых земельных участков
- ТЕРРИТОРИИ ЗЕМЕЛЬНЫХ УЧАСТКОВ И ЧАСТЕЙ ЗЕМЕЛЬНЫХ УЧАСТКОВ:**
- общего пользования
- ЗАСТРОЙКА:**
- существующая
 - условный номер образуемого и (или) изменяемого земельного участка
- ЛИНИИ ГРАДОСТРОИТЕЛЬНОГО РЕГУЛИРОВАНИЯ СУЩЕСТВУЮЩИЕ:**
- красные линии улично-дорожной сети
 - границы объектов природного комплекса города Москвы
 - границы линий застройки
 - границы технических зон инженерных коммуникаций и сооружений
 - границы зон внеуличных пешеходных переходов

- УСЛОВНЫЕ ОБОЗНАЧЕНИЯ:**
- ОТМЕНЯЕМЫЕ:**
- красные линии улично-дорожной сети
 - границы зон транспортных коммуникаций
 - границы зон внеуличных пешеходных переходов
 - границы объектов природного комплекса города Москвы
- УСТАНОВЛИВАЕМЫЕ:**
- красные линии улично-дорожной сети
 - границы зон внеуличных пешеходных переходов
 - границы объектов природного комплекса города Москвы
 - границы зон транспортных коммуникаций



Масштаб 1:2000
район Ивановское города Москвы
Лист 15 из 16

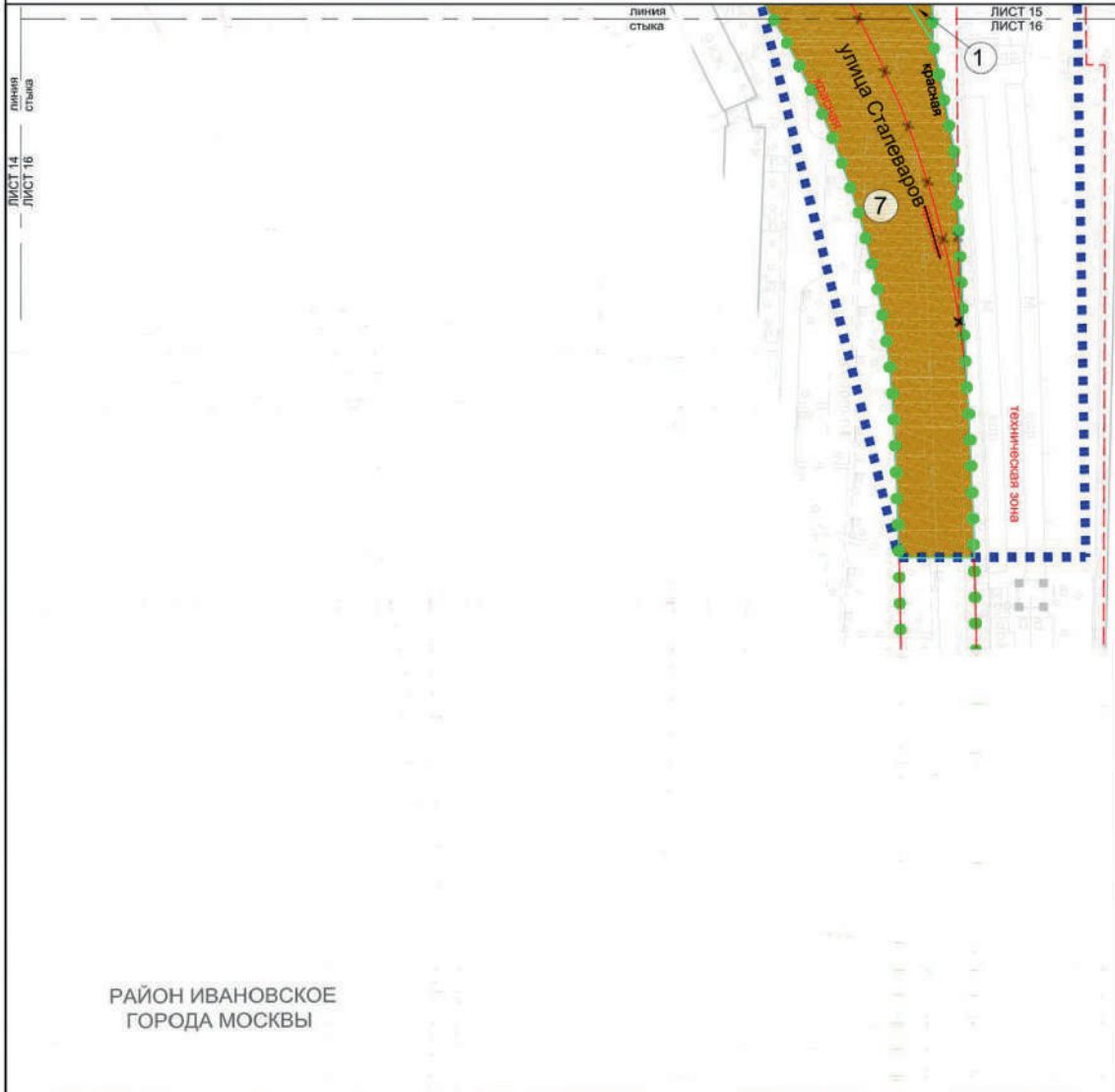


- ГРАНИЦЫ:**
- подготовки проекта планировки территории существующих и планируемых элементов планировочной структуры
 - образуемых и (или) изменяемых земельных участков
- ТЕРРИТОРИИ ЗЕМЕЛЬНЫХ УЧАСТКОВ И ЧАСТЕЙ ЗЕМЕЛЬНЫХ УЧАСТКОВ:**
- общего пользования
 - нежилых зданий и сооружений
 - планируемое изъятие в установленном законом порядке
- ЗАСТРОЙКА:**
- существующая
 - условный номер образуемого и (или) изменяемого земельного участка
- ЛИНИИ ГРАДОСТРОИТЕЛЬНОГО РЕГУЛИРОВАНИЯ:**
- СУЩЕСТВУЮЩИЕ:**
- красные линии улично-дорожной сети
 - границы объектов природного комплекса города Москвы
 - границы технических зон инженерных коммуникаций и сооружений

УСЛОВНЫЕ ОБОЗНАЧЕНИЯ:

- ОТМЕНЯЕМЫЕ:**
- красные линии улично-дорожной сети
 - границы объектов природного комплекса города Москвы
 - границы технических зон инженерных коммуникаций и сооружений
 - границы зон транспортных коммуникаций
- УСТАНОВЛИВАЕМЫЕ:**
- красные линии улично-дорожной сети
 - границы объектов природного комплекса города Москвы
 - границы зон транспортных коммуникаций
 - границы технических зон инженерных коммуникаций и сооружений





РАЙОН ИВАНОВСКОЕ
ГОРОДА МОСКВЫ

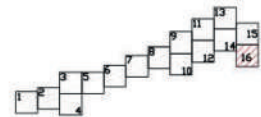
- ГРАНИЦЫ:**
- ■ ■ ■ ■ подготовка проекта планировки территории
 - ● ● ● ● существующих и планируемых элементов планировочной структуры
 - образуемых и (или) изменяемых земельных участков
- ТЕРРИТОРИИ ЗЕМЕЛЬНЫХ УЧАСТКОВ И ЧАСТЕЙ ЗЕМЕЛЬНЫХ УЧАСТКОВ:**
- общее пользование
- ЗАСТРОЙКА:**
- существующая
- ⑦ условный номер образуемого и (или) изменяемого земельного участка

- ЛИНИИ ГРАДОСТРОИТЕЛЬНОГО РЕГУЛИРОВАНИЯ:**
- СУЩЕСТВУЮЩИЕ:**
- красные линии улично-дорожной сети
 - границы технических зон инженерных коммуникаций и сооружений

УСЛОВНЫЕ ОБОЗНАЧЕНИЯ:

- ОТМЕНЯЕМЫЕ:**
- границы технических зон инженерных коммуникаций и сооружений
 - красные линии улично-дорожной сети

- УСТАНОВЛИВАЕМЫЕ:**
- границы технических зон инженерных коммуникаций и сооружений
 - красные линии улично-дорожной сети



3.2. Пояснительная записка

3.2.1. Перечень образуемых и (или) изменяемых земельных участков к чертежу межевания территории

Условный номер образуемого и (или) изменяемого земельного участка на чертеже	Номера характерных точек образуемых и (или) изменяемых земельных участков	Кадастровые номера земельных участков, из которых образуется земельный участок	Площадь образуемого и (или) изменяемого земельного участка (кв.м)	Способ образования земельного участка	Сведения об отнесении (неотнесении) образуемых земельных участков к территории общего пользования	Перечень земельных участков, в отношении которых предполагаются резервирование и (или) изъятие
1	2	3	4	5	6	7
1	1-94	77:03:0006025:57, 77:03:0006025:11798, 77:03:0006025:12122	32096	Перераспределение земельных участков 77:03:0006025:57, 77:03:0006025:11798 77:03:0006025:12122 и земель, государственная собственность на которые не разграничена	Отнесен	77:03:0006025:12122 – изъятие 3 кв.м
2	1-12	77:03:0005024:87	824	Раздел земельного участка 77:03:0005024:87	Не отнесен	77:03:0005024:87 – изъятие 214 кв. м
3	1-60	77:03:0005024:100, 77:03:0005024:104, 77:03:0005024:16359, 77:03:0005024:89, 77:03:0005024:88, 77:03:0005024:86, 77:03:0005024:16034, 77:03:0005024:16041	42551	Перераспределение земельных участков 77:03:0005024:100, 77:03:0005024:104, 77:03:0005024:16359, 77:03:0005024:89, 77:03:0005024:88, 77:03:0005024:16034, 77:03:0005024:16041 и земель, государственная собственность на которые не разграничена	Отнесен	-
4	1-265	77:03:0006025:91, 77:03:0006025:36, 77:03:0006025:90	60508	Перераспределение земельных участков 77:03:0006025:91, 77:03:0006025:36, 77:03:0006025:90 и земель, государственная собственность на которые не разграничена	Отнесен	77:03:0006025:36 – изъятие 540 кв.м
5	1-36	77:03:0005024:100, 77:03:0005024:87, 77:03:0005024:86	3407	Перераспределение земельных участков 77:03:0005024:100, 77:03:0005024:87, 77:03:0005024:86 и земель, государственная собственность на которые не разграничена	Отнесен	-
6	1-69	77:03:0006017:26	5661	Раздел земельного участка 77:03:0006017:26	Отнесен	-

1	2	3	4	5	6	7
7	1-122	77:03:0006025:90, 77:03:0006025:57, 77:03:0006025:12122	18552	Перераспределение земельных участков 77:03:0006025:90, 77:03:0006025:57, 77:03:0006025:12122 и земель, государственная собственность на которые не разграничена	Отнесен	77:03:0006025:12122 – ИЗЪЯТИЕ 267 кв.м
8	1-16	77:03:0005024:86	5526	Раздел земельного участка 77:03:0005024:86	Не отнесен	77:03:0005024:86 – ИЗЪЯТИЕ 143 кв. м
9	1-13	77:03:0006017:26	434	Образован из части земельного участка 77:03:0006017:26	Не отнесен	-
10	1-4	77:03:0006025:57	1705	Образован из части земельного участка 77:03:0006025:57	Не отнесен	-
11	1-5	77:03:0005024:16359	2058	Раздел земельного участка 77:03:0005024:16359	Не отнесен	-
12	1-4	77:03:0006025:57	168	Образован из части земельного участка 77:03:0006025:57	Не отнесен	-
13	1-18	77:03:0005024:100, 77:03:0005024:87, 77:03:0005023:135, 77:03:0005023:1008	231	Перераспределение земельных участков 77:03:0005024:100, 77:03:0005024:87, 77:03:0005023:135, 77:03:0005023:1008 и земель, государственная собственность на которые не разграничена	Не отнесен	-

3.2.1.1. Для размещения линейных объектов проектом межевания территории предлагается изъятие следующих существующих земельных участков:

Перечень кадастровых номеров существующих земельных участков, в отношении которых предполагается полное изъятие территории, их адреса или описание местоположения	Перечень и адреса объектов недвижимого имущества
77:03:0006025:36 (адресные ориентиры: город Москва, шоссе Энтузиастов, владение 92Г), площадь участка 540 кв.м; 77:03:0006025:12122 (адресные ориентиры город Москва, улица Сталеваров, владение 4, корпус 2/1), площадь участка 270 кв.м	77:03:0006008:3390 (город Москва, шоссе Энтузиастов, сооружение 92Г)

3.2.1.2. Для размещения линейных объектов проектом межевания территории предлагается установление сервитута или публичного сервитута на следующих существующих земельных участках:

Перечень кадастровых номеров существующих земельных участков, в отношении которых предполагается установление сервитута, их адреса или описание местоположения	Перечень и адреса объектов недвижимого имущества
77:03:0005023:1008 (адресные ориентиры: город Москва, районы Восточное Измайлово, Ивановское, Измайлово, Измайловский лесопарк), площадь участка 7732765 кв.м, площадь сервитута 2575 кв.м	77:03:0005023:1145 (город Москва, посёлок Измайловская Пасека, дом 1); 77:03:0005023:1086 (город Москва, Главная аллея, дом 11); 77:03:0005023:1085 (город Москва, Измайловский проспект, дом 56); 77:03:0005023:1108 (город Москва, Измайловский проспект, дом 56, строение 4); 77:03:0000000:1027 (город Москва, поселок Измайловская Пасека дом 1 сооружение 1Б/Н);

3.2.2. Перечень координат характерных точек образуемых и (или) изменяемых земельных участков

№ точки	Координаты точки (Система координат, используемая для ведения Единого государственного реестра недвижимости (МСК-77))	
	X	Y
1	2	3
Участок № 1		
Контур 1.1		
1	12126.55	21466.19
2	12053.54	21463.40
3	12018.54	21462.07
4	12000.14	21461.58
5	11954.71	21462.26
6	11844.44	21463.91
7	11931.26	21408.38
8	12020.86	21295.03
9	12026.42	21288.56
10	12032.50	21282.58
11	12039.06	21277.11
12	12041.54	21275.21

№ точки	Координаты точки (Система координат, используемая для ведения Единого государственного реестра недвижимости (МСК-77))	
	X	Y
1	2	3
13	12052.20	21267.04
14	12060.17	21260.93
15	12065.50	21255.01
16	12068.33	21247.56
17	12068.28	21239.59
18	12066.16	21228.59
19	12066.22	21228.60
20	12066.63	21228.66
21	12067.27	21228.77
22	12067.90	21228.91
23	12068.53	21229.07
24	12069.16	21229.25
25	12069.78	21229.44
26	12070.39	21229.66

№ точки	Координаты точки (Система координат, используемая для ведения Единого государственного реестра недвижимости (МСК-77))	
	X	Y
1	2	3
27	12071.00	21229.90
28	12071.43	21230.09
29	12071.59	21230.16
30	12072.18	21230.43
31	12072.76	21230.73
32	12073.33	21231.04
33	12073.89	21231.37
34	12074.43	21231.73
35	12074.97	21232.09
36	12075.49	21232.48
37	12076.00	21232.88
38	12076.50	21233.30
39	12076.97	21233.74
40	12077.42	21234.15
41	12077.43	21234.19
42	12077.47	21234.21
43	12077.91	21234.65
44	12078.34	21235.12
45	12078.77	21235.62
46	12079.17	21236.13
47	12079.56	21236.64
48	12079.94	21237.18
49	12080.29	21237.72
50	12080.63	21238.27
51	12080.95	21238.84
52	12081.25	21239.42
53	12081.53	21240.00
54	12081.80	21240.60
55	12117.25	21324.34
56	12151.85	21406.61
57	12152.65	21409.60
58	12152.85	21410.53
59	12153.09	21411.85
60	12153.29	21413.18
61	12153.44	21414.52
62	12153.55	21415.86
63	12153.61	21417.21

№ точки	Координаты точки (Система координат, используемая для ведения Единого государственного реестра недвижимости (МСК-77))	
	X	Y
1	2	3
64	12153.63	21418.55
65	12153.60	21419.90
66	12153.53	21421.25
67	12153.41	21422.59
68	12153.25	21423.92
69	12153.04	21425.25
70	12152.79	21426.58
71	12152.49	21427.89
72	12152.15	21429.19
73	12151.77	21430.48
74	12151.34	21431.76
75	12151.06	21432.50
76	12150.87	21433.02
77	12150.35	21434.27
78	12149.80	21435.50
79	12149.20	21436.70
80	12148.57	21437.89
81	12147.89	21439.06
82	12147.18	21440.20
83	12146.43	21441.31
84	12145.64	21442.41
85	12144.81	21443.47
Контур 1.2		
86	11996.21	21364.02
87	12004.19	21356.13
88	12014.73	21366.80
89	12006.75	21374.69
90	12006.61	21374.54
91	12012.49	21380.49
92	11975.89	21422.25
93	11952.98	21402.99
94	11991.35	21359.10
Участок 2		
1	11811.55	20207.89
2	11817.83	20208.18
3	11823.84	20210.47
4	11828.83	20214.56

№ точки	Координаты точки (Система координат, используемая для ведения Единого государственного реестра недвижимости (МСК-77))	
	X	Y
1	2	3
5	11832.22	20219.97
6	11839.96	20238.25
7	11852.24	20267.27
8	11841.12	20271.79
9	11816.40	20213.39
10	11806.52	20214.56
11	11806.50	20214.45
12	11805.77	20208.56
Участок 3		
1	12160.62	21216.18
2	12124.89	21230.89
3	12095.30	21161.29
4	12075.26	21111.40
5	12051.03	21054.83
6	12028.33	20998.83
7	11977.79	20880.60
8	11922.09	20751.27
9	11851.20	20585.24
10	11784.64	20427.32
11	11742.10	20323.52
12	11729.35	20293.20
13	11701.30	20223.13
14	11691.34	20201.15
15	11698.65	20199.96
16	11719.56	20196.14
17	11731.61	20194.99
18	11735.54	20194.61
19	11751.83	20240.85
20	11752.13	20240.47
21	11755.55	20236.00
22	11755.18	20243.35
23	11771.09	20283.84
24	11781.86	20310.38
25	11786.25	20321.21
26	11795.92	20343.93
27	11805.39	20339.77
28	11805.99	20341.12

№ точки	Координаты точки (Система координат, используемая для ведения Единого государственного реестра недвижимости (МСК-77))	
	X	Y
1	2	3
29	11816.22	20363.74
30	11820.45	20373.10
31	11810.09	20377.45
32	11811.63	20381.23
33	11825.77	20416.18
34	11820.80	20418.19
35	11842.26	20468.91
36	11883.89	20567.24
37	11903.38	20613.28
38	11997.81	20836.34
39	11999.13	20835.78
40	12023.44	20892.59
41	12021.90	20893.25
42	12147.52	21189.98
43	12148.03	21191.10
44	12148.18	21191.40
45	12148.87	21192.74
46	12150.20	21194.80
47	12151.73	21196.73
48	12153.44	21198.49
49	12155.31	21200.09
50	12157.33	21201.48
51	12159.48	21202.68
52	12161.73	21203.65
53	12164.07	21204.41
54	12166.47	21204.92
55	12168.92	21205.20
56	12171.37	21205.24
57	12173.82	21205.04
58	12176.24	21204.60
59	12178.60	21203.93
60	12180.27	21203.27
Участок 4		
Контур 4.1		
1	12117.25	21324.34
2	12093.09	21267.28
3	12081.80	21240.60

№ точки	Координаты точки (Система координат, используемая для ведения Единого государственного реестра недвижимости (МСК-77))	
	X	Y
1	2	3
4	12081.63	21240.20
5	12080.97	21238.84
6	12080.65	21238.30
7	12080.63	21238.27
8	12080.54	21238.13
9	12079.96	21237.17
10	12078.79	21235.61
11	12078.35	21235.13
12	12078.34	21235.12
13	12077.91	21234.65
14	12077.89	21234.63
15	12077.41	21234.11
16	12077.42	21234.15
17	12076.98	21233.73
18	12076.50	21233.30
19	12076.00	21232.88
20	12075.49	21232.48
21	12074.97	21232.09
22	12074.43	21231.73
23	12073.89	21231.37
24	12073.33	21231.04
25	12072.76	21230.73
26	12072.18	21230.43
27	12071.59	21230.16
28	12071.43	21230.09
29	12071.00	21229.90
30	12070.39	21229.66
31	12069.78	21229.44
32	12069.16	21229.25
33	12068.53	21229.07
34	12067.90	21228.91
35	12067.27	21228.77
36	12066.63	21228.66
37	12066.22	21228.60
38	12066.16	21228.59
39	12065.51	21225.22
40	12030.76	21196.64
41	12030.63	21195.96
42	12029.95	21193.03

№ точки	Координаты точки (Система координат, используемая для ведения Единого государственного реестра недвижимости (МСК-77))	
	X	Y
1	2	3
43	12029.07	21190.41
44	12002.24	21127.08
45	12000.00	21121.78
46	11948.46	21000.00
47	11938.57	20976.63
48	11926.32	20956.61
49	11921.89	20945.97
50	11920.08	20946.75
51	11917.55	20940.79
52	11919.39	20940.00
53	11914.75	20929.23
54	11908.67	20906.01
55	11893.94	20871.22
56	11802.78	20655.88
57	11783.29	20609.84
58	11774.53	20589.14
59	11771.72	20585.14
60	11752.78	20540.86
61	11743.68	20526.31
62	11737.26	20518.83
63	11736.27	20516.48
64	11733.34	20517.72
65	11727.17	20504.54
66	11730.58	20503.10
67	11724.75	20489.37
68	11722.28	20468.33
69	11716.38	20453.68
70	11715.44	20452.58
71	11710.97	20443.02
72	11702.41	20422.67
73	11690.78	20394.92
74	11692.09	20394.41
75	11639.87	20271.06
76	11638.17	20271.78
77	11632.76	20259.20
78	11632.04	20257.43
79	11624.50	20246.73
80	11625.20	20247.24
81	11625.90	20247.76

№ точки	Координаты точки (Система координат, используемая для ведения Единого государственного реестра недвижимости (МСК-77))	
	X	Y
1	2	3
82	11626.57	20248.31
83	11627.24	20248.87
84	11627.88	20249.45
85	11628.51	20250.06
86	11629.09	20250.64
87	11629.71	20251.31
88	11630.28	20251.97
89	11630.98	20252.81
90	11631.39	20253.36
91	11630.74	20251.60
92	11628.29	20244.95
93	11618.59	20218.64
94	11620.70	20218.25
95	11641.10	20214.43
96	11691.34	20201.15
97	11701.30	20223.13
98	11729.35	20293.20
99	11742.10	20323.52
100	11784.64	20427.32
101	11851.20	20585.24
102	11922.09	20751.27
103	11977.79	20880.60
104	12028.33	20998.83
105	12051.03	21054.83
106	12075.26	21111.40
107	12095.30	21161.29
108	12124.89	21230.89
Контур 4.2		
109	12101.71	21251.68
110	12085.58	21245.28
111	12089.22	21236.09
112	12102.51	21241.36
113	12104.20	21245.41
Контур 4.3		
114	11685.77	20344.83
115	11679.28	20329.63
116	11674.83	20318.47
117	11667.50	20300.74
118	11683.16	20294.09

№ точки	Координаты точки (Система координат, используемая для ведения Единого государственного реестра недвижимости (МСК-77))	
	X	Y
1	2	3
119	11688.69	20291.75
120	11715.96	20355.87
121	11716.32	20356.71
122	11716.68	20357.55
123	11717.03	20358.39
124	11716.33	20358.69
125	11712.95	20359.88
126	11730.12	20400.51
127	11724.07	20403.09
128	11715.70	20406.66
129	11708.11	20389.61
130	11705.63	20390.67
131	11691.75	20358.78
Контур 4.4		
132	12055.53	21198.58
133	12053.40	21198.17
134	12051.49	21197.13
135	12049.99	21195.56
136	12049.35	21194.26
137	12029.77	21148.57
138	12029.28	21147.51
139	12028.77	21146.45
140	12028.24	21145.40
141	12027.69	21144.36
142	12027.11	21143.33
143	12026.52	21142.32
144	12025.91	21141.32
145	12025.27	21140.32
146	12019.46	21131.57
147	12011.73	21112.76
148	12000.00	21085.27
149	11997.62	21079.68
150	11980.74	21041.51
151	11962.43	21000.00
152	11943.17	20956.33
153	11933.51	20934.64
154	11937.02	20933.07
155	11947.08	20928.80
156	11925.49	20878.32

№ точки	Координаты точки (Система координат, используемая для ведения Единого государственного реестра недвижимости (МСК-77))	
	X	Y
1	2	3
157	11915.43	20882.59
158	11910.06	20872.96
159	11906.96	20865.71
160	11904.32	20859.52
161	11897.01	20841.92
162	11894.71	20830.83
163	11894.43	20829.55
164	11894.12	20828.28
165	11893.77	20827.02
166	11893.40	20825.76
157	11892.99	20824.52
158	11892.56	20823.29
159	11892.09	20822.07
160	11891.60	20820.86
161	11883.74	20802.36
162	11883.22	20801.16
163	11882.66	20799.97
164	11882.08	20798.80
165	11881.46	20797.65
166	11880.82	20796.51
167	11880.15	20795.39
168	11879.46	20794.28
169	11878.73	20793.19
170	11873.07	20784.90
171	11872.49	20783.66
172	11871.88	20782.44
173	11871.23	20781.23
174	11870.55	20780.04
175	11869.84	20778.88
176	11869.09	20777.73
177	11868.32	20776.61
178	11867.51	20775.50
179	11866.47	20774.16
180	11865.18	20772.30
181	11864.00	20770.37
182	11862.81	20768.18
183	11840.32	20715.31
184	11817.66	20661.91
185	11813.23	20651.46

№ точки	Координаты точки (Система координат, используемая для ведения Единого государственного реестра недвижимости (МСК-77))	
	X	Y
1	2	3
186	11807.04	20636.86
187	11793.74	20605.41
188	11787.84	20591.45
189	11787.30	20590.16
190	11787.44	20589.48
191	11787.56	20588.80
192	11787.65	20588.12
193	11787.71	20587.43
194	11787.74	20586.74
195	11787.75	20586.05
196	11787.73	20585.35
197	11787.69	20584.67
198	11787.61	20583.98
199	11787.51	20583.29
200	11787.39	20582.61
201	11787.23	20581.94
202	11787.05	20581.27
203	11786.85	20580.61
204	11786.62	20579.96
205	11786.49	20579.64
206	11793.47	20572.18
207	11805.28	20567.06
208	11814.93	20585.72
209	11819.48	20594.51
210	11842.52	20639.06
211	11849.22	20652.00
212	11918.00	20814.18
213	11921.24	20822.05
214	11924.32	20829.99
215	11927.22	20838.00
216	11931.87	20851.27
217	11934.94	20859.73
218	11938.20	20868.12
219	11941.65	20876.44
220	11943.61	20881.04
221	11941.00	20882.15
222	11960.30	20927.75
223	11979.96	20974.19
224	11982.88	20972.95

№ точки	Координаты точки (Система координат, используемая для ведения Единого государственного реестра недвижимости (МСК-77))	
	X	Y
1	2	3
225	11988.60	20986.35
226	12028.22	21079.09
227	12038.32	21105.28
228	12046.54	21132.11
229	12052.83	21159.47
230	12050.87	21159.85
231	12058.24	21198.07
232	12057.69	21198.32
Контур 4.5		
233	11799.99	20556.81
234	11789.07	20561.46
235	11778.66	20561.40
236	11774.32	20551.30
237	11758.43	20513.38
238	11756.73	20509.68
239	11752.26	20499.94
240	11745.84	20485.01
241	11732.32	20453.97
242	11749.74	20446.93
243	11755.01	20459.40
244	11757.56	20458.37
245	11764.10	20472.60
246	11764.88	20474.44
247	11765.89	20476.80
248	11767.90	20481.90
249	11768.67	20483.87
250	11779.39	20511.18
251	11780.59	20514.20
252	11781.81	20517.21
253	11783.04	20520.21
254	11784.30	20523.21
255	11785.57	20526.20
256	11786.86	20529.17
257	11788.18	20532.14
258	11789.51	20535.11
259	11790.86	20538.06
260	11792.23	20541.00
261	11793.62	20543.94
262	11795.02	20546.86

№ точки	Координаты точки (Система координат, используемая для ведения Единого государственного реестра недвижимости (МСК-77))	
	X	Y
1	2	3
263	11796.45	20549.78
264	11797.89	20552.69
265	11799.36	20555.59
Участок 5		
Контур 5.1		
1	11875.23	20181.96
2	11877.21	20201.92
3	11876.16	20202.03
4	11875.18	20202.17
5	11874.21	20202.37
6	11873.25	20202.61
7	11872.30	20202.90
8	11871.36	20203.24
9	11871.22	20203.30
10	11814.04	20207.69
11	11814.05	20207.77
12	11813.25	20207.77
13	11812.46	20207.81
14	11811.66	20207.88
15	11811.55	20207.89
16	11805.77	20208.56
17	11806.50	20214.45
18	11806.66	20215.71
19	11791.84	20218.32
20	11767.25	20220.70
21	11760.44	20221.36
22	11755.83	20230.38
23	11755.55	20236.00
24	11752.86	20239.51
25	11751.83	20240.85
26	11735.54	20194.61
27	11791.53	20189.26
28	11810.91	20186.71
Контур 5.2		
29	11768.29	20217.33
30	11767.82	20213.98
31	11772.03	20213.65
32	11771.70	20209.37
33	11784.25	20208.39

№ точки	Координаты точки (Система координат, используемая для ведения Единого государственного реестра недвижимости (МСК-77))	
	X	Y
1	2	3
34	11784.48	20211.39
35	11787.62	20211.15
36	11788.05	20215.35
Участок 6		
1	10986.56	18359.71
2	10953.28	18373.90
3	10912.95	18391.10
4	10866.43	18410.94
5	10860.85	18397.88
6	10830.92	18410.83
7	10835.41	18420.93
8	10797.19	18428.99
9	10796.00	18429.26
10	10794.82	18429.55
11	10793.64	18429.87
12	10792.48	18430.23
13	10791.32	18430.61
14	10790.17	18431.02
15	10789.04	18431.45
16	10787.91	18431.92
17	10781.27	18416.27
18	10830.58	18395.74
19	10851.34	18386.66
20	10890.51	18369.38
21	10992.27	18327.56
22	11006.46	18368.14
23	11006.11	18367.32
24	11005.82	18366.73
25	11005.64	18366.39
26	11005.51	18366.14
27	11005.17	18365.57
28	11005.05	18365.39
29	11004.81	18365.02
30	11004.58	18364.71
31	11004.42	18364.48
32	11004.25	18364.26
33	11004.01	18363.96
34	11003.80	18363.71
35	11003.58	18363.46

№ точки	Координаты точки (Система координат, используемая для ведения Единого государственного реестра недвижимости (МСК-77))	
	X	Y
1	2	3
36	11003.13	18362.98
37	11002.69	18362.55
38	11002.65	18362.52
39	11002.55	18362.43
40	11002.16	18362.08
41	11001.80	18361.79
42	11001.64	18361.66
43	11001.59	18361.62
44	11001.11	18361.27
45	11000.56	18360.90
46	11000.00	18360.55
47	10999.23	18360.13
48	10998.44	18359.76
49	10997.63	18359.44
50	10996.81	18359.16
51	10996.55	18359.09
52	10996.15	18358.98
53	10995.97	18358.93
54	10995.11	18358.75
55	10994.55	18358.66
56	10994.25	18358.62
57	10993.77	18358.57
58	10993.53	18358.55
59	10993.38	18358.54
60	10992.51	18358.51
61	10992.32	18358.51
62	10991.63	18358.53
63	10990.77	18358.60
64	10989.90	18358.73
65	10989.05	18358.90
66	10988.66	18359.00
67	10988.20	18359.12
68	10987.90	18359.22
69	10987.37	18359.39
Участок 7		
1	12066.16	21228.59
2	12068.28	21239.59
3	12068.33	21247.56
4	12065.50	21255.01

№ точки	Координаты точки (Система координат, используемая для ведения Единого государственного реестра недвижимости (МСК-77))	
	X	Y
1	2	3
5	12060.17	21260.93
6	12052.20	21267.04
7	12041.54	21275.21
8	12039.06	21277.11
9	12032.50	21282.58
10	12026.42	21288.56
11	12020.86	21295.03
12	11931.26	21408.38
13	11844.44	21463.91
14	11805.09	21471.50
15	11730.63	21475.16
16	11726.32	21475.51
17	11722.01	21475.82
18	11717.69	21476.06
19	11713.37	21476.25
20	11701.80	21476.70
21	11690.22	21477.10
22	11678.65	21477.45
23	11669.41	21477.70
24	11669.41	21452.69
25	11674.62	21452.56
26	11684.47	21452.27
27	11694.31	21451.95
28	11704.15	21451.59
29	11713.99	21451.20
30	11718.05	21451.01
31	11722.11	21450.75
32	11726.16	21450.45
33	11730.21	21450.09
34	11734.26	21449.67
35	11738.30	21449.20
36	11742.33	21448.67
37	11746.35	21448.09
38	11750.37	21447.46
39	11754.38	21446.77
40	11758.38	21446.03
41	11762.36	21445.23
42	11766.34	21444.38
43	11770.30	21443.47

№ точки	Координаты точки (Система координат, используемая для ведения Единого государственного реестра недвижимости (МСК-77))	
	X	Y
1	2	3
44	11774.26	21442.51
45	11778.19	21441.50
46	11782.12	21440.44
47	11786.03	21439.32
48	11789.92	21438.15
49	11793.80	21436.92
50	11797.66	21435.64
51	11801.50	21434.32
52	11805.33	21432.93
53	11809.13	21431.50
54	11812.92	21430.02
55	11816.69	21428.48
56	11820.43	21426.90
57	11824.15	21425.26
58	11827.85	21423.57
59	11831.53	21421.83
60	11835.18	21420.05
61	11838.81	21418.21
62	11842.42	21416.33
63	11845.99	21414.39
64	11849.54	21412.41
65	11853.07	21410.38
66	11856.56	21408.30
67	11860.03	21406.18
68	11863.47	21404.01
69	11866.88	21401.79
70	11870.25	21399.52
71	11873.60	21397.21
72	11876.92	21394.86
73	11880.20	21392.46
74	11883.45	21390.02
75	11886.67	21387.53
76	11889.85	21385.00
77	11893.00	21382.42
78	11896.11	21379.81
79	11899.19	21377.15
80	11902.23	21374.45
81	11905.23	21371.71
82	11908.20	21368.93

№ точки	Координаты точки (Система координат, используемая для ведения Единого государственного реестра недвижимости (МСК-77))	
	X	Y
1	2	3
83	11911.13	21366.11
84	11914.02	21363.24
85	11916.87	21360.34
86	11919.68	21357.41
87	11922.45	21354.43
88	11925.18	21351.42
89	11927.87	21348.37
90	11930.52	21345.28
91	11933.13	21342.16
92	11935.69	21339.00
93	11938.21	21335.81
94	12012.25	21240.81
95	12013.48	21239.20
96	12014.69	21237.57
97	12015.88	21235.92
98	12017.03	21234.25
99	12018.16	21232.57
100	12019.26	21230.86
101	12020.33	21229.14
102	12021.38	21227.40
103	12022.39	21225.64
104	12023.38	21223.87
105	12024.33	21222.08
106	12025.26	21220.28
107	12026.16	21218.46
108	12027.02	21216.62
109	12027.86	21214.77
110	12028.67	21212.91
111	12029.22	21211.51
112	12029.70	21210.09
113	12030.11	21208.64
114	12030.45	21207.17
115	12030.71	21205.69
116	12030.90	21204.20
117	12031.01	21202.70
118	12031.05	21201.20
119	12031.01	21199.70
120	12030.90	21198.20

№ точки	Координаты точки (Система координат, используемая для ведения Единого государственного реестра недвижимости (МСК-77))	
	X	Y
1	2	3
121	12030.76	21196.64
122	12065.51	21225.22
Участок 8		
1	11842.21	20277.70
2	11832.17	20282.06
3	11834.63	20287.75
4	11829.56	20289.94
5	11796.85	20303.96
6	11781.86	20310.38
7	11771.09	20283.84
8	11755.18	20243.35
9	11755.55	20236.00
10	11767.25	20220.70
11	11791.84	20218.32
12	11806.66	20215.71
13	11806.52	20214.55
14	11816.40	20213.39
15	11841.12	20271.79
16	11839.88	20272.30
Участок 9		
1	10866.43	18410.94
2	10857.65	18414.68
3	10855.99	18415.38
4	10854.88	18415.84
5	10851.83	18416.89
6	10850.33	18417.39
7	10849.73	18417.57
8	10848.68	18417.89
9	10847.37	18418.24
10	10842.79	18419.37
11	10835.41	18420.93
12	10830.92	18410.83
13	10860.85	18397.88
Участок 10		
1	11975.89	21422.25
2	11952.98	21402.99
3	11991.35	21359.10
4	12012.49	21380.49

№ точки	Координаты точки (Система координат, используемая для ведения Единого государственного реестра недвижимости (МСК-77))	
	X	Y
1	2	3
Участок 11		
1	11873.76	20349.29
2	11820.45	20373.10
3	11816.22	20363.74
4	11805.99	20341.12
5	11859.98	20317.12
Участок 12		
1	12006.75	21374.69
2	11996.21	21364.02
3	12004.19	21356.13
4	12014.73	21366.80
Участок 13		
Контур 13.1		
1	11760.63	20167.29
2	11767.45	20166.63
3	11767.49	20167.03
4	11773.29	20166.50

№ точки	Координаты точки (Система координат, используемая для ведения Единого государственного реестра недвижимости (МСК-77))	
	X	Y
1	2	3
5	11772.89	20162.19
6	11776.90	20161.80
7	11776.63	20158.98
8	11757.01	20160.88
9	11757.36	20164.52
10	11760.34	20164.24
Контур 13.2		
11	11768.29	20217.33
12	11788.05	20215.35
13	11787.62	20211.15
14	11784.48	20211.39
15	11784.25	20208.39
16	11771.70	20209.37
17	11772.03	20213.65
18	11767.82	20213.98

3.2.3. Сведения о границах территории, применительно к которой осуществляется подготовка проекта межевания

№ точки	Координаты точки (Система координат, используемая для ведения Единого государственного реестра недвижимости (МСК-77))	
	X	Y
1	2	3
1	11473.19	20280.75
2	11485.74	20331.14
3	11457.64	20338.71
4	11455.06	20329.56
5	11470.37	20324.82
6	11473.73	20311.29
7	11465.26	20275.22
8	11469.33	20274.04
9	11468.58	20271.40
10	11459.34	20238.93
11	11480.64	20232.92

№ точки	Координаты точки (Система координат, используемая для ведения Единого государственного реестра недвижимости (МСК-77))	
	X	Y
1	2	3
12	11488.80	20230.66
13	11496.96	20228.44
14	11505.14	20226.24
15	11513.32	20224.08
16	11521.51	20221.96
17	11529.71	20219.87
18	11537.52	20217.91
19	11535.21	20208.43
20	11568.06	20181.33
21	11556.59	20151.11
22	11577.38	20051.59

№ точки	Координаты точки (Система координат, используемая для ведения Единого государственного реестра недвижимости (МСК-77))	
	X	Y
1	2	3
23	11524.92	19901.12
24	11503.02	19788.96
25	11504.28	19788.56
26	11495.08	19762.24
27	11490.92	19750.35
28	11489.38	19745.93
29	11428.78	19574.70
30	11417.64	19543.84
31	11402.16	19499.50
32	11384.63	19449.45
33	11289.90	19178.56
34	11267.78	19115.32
35	11242.25	19042.35
36	11235.17	19022.28
37	11228.90	19004.52
38	11228.88	19004.40
39	11228.66	19003.55
40	11228.40	19002.71
41	11143.01	18758.57
42	11087.29	18598.66
43	11066.50	18539.82
44	11006.60	18368.55
45	10986.56	18359.71
46	10953.28	18373.90
47	10857.65	18414.68
48	10842.79	18419.37
49	10797.19	18428.99
50	10787.91	18431.92
51	10776.11	18404.09
52	10834.31	18379.52
53	10987.59	18314.16
54	10881.79	18011.62
55	10872.67	17985.54
56	10797.13	18011.82
57	10783.30	17972.08
58	10858.51	17945.90
59	10780.42	17722.12
60	10857.01	17689.29
61	10900.09	17812.51
62	10968.14	17868.10
63	10967.02	17889.29

№ точки	Координаты точки (Система координат, используемая для ведения Единого государственного реестра недвижимости (МСК-77))	
	X	Y
1	2	3
64	10957.58	17922.48
65	10956.29	17931.55
66	10959.31	17932.14
67	10955.49	17957.77
68	10952.57	17957.70
69	10952.08	17961.16
70	10958.90	17980.66
71	10962.78	17979.26
72	10966.37	17989.66
73	10962.53	17991.04
74	11082.83	18334.91
75	11084.56	18334.25
76	11089.91	18348.90
77	11088.10	18349.78
78	11115.22	18427.31
79	11173.29	18593.46
80	11320.22	19013.45
81	11463.95	19424.92
82	11480.46	19472.12
83	11534.20	19625.79
84	11553.41	19680.73
85	11566.42	19717.91
86	11571.13	19716.26
87	11573.00	19721.61
88	11577.30	19733.90
89	11579.54	19740.31
90	11574.84	19741.95
91	11586.65	19775.77
92	11604.76	19787.86
93	11688.72	20047.73
94	11792.72	20140.83
95	11822.88	20165.63
96	11822.83	20168.55
97	11873.46	20164.10
98	11877.21	20201.92
99	11876.16	20202.03
100	11875.18	20202.17
101	11874.21	20202.37
102	11873.25	20202.61
103	11872.30	20202.90
104	11871.36	20203.24

№ точки	Координаты точки (Система координат, используемая для ведения Единого государственного реестра недвижимости (МСК-77))	
	X	Y
1	2	3
105	11870.45	20203.62
106	11869.55	20204.05
107	11868.68	20204.53
108	11867.83	20205.04
109	11867.01	20205.60
110	11866.22	20206.19
111	11865.45	20206.83
112	11864.72	20207.50
113	11864.03	20208.21
114	11863.37	20208.95
115	11862.93	20209.48
116	11862.52	20210.03
117	11862.12	20210.59
118	11861.74	20211.17
119	11861.38	20211.76
120	11861.04	20212.36
121	11860.72	20212.97
122	11860.43	20213.59
123	11860.15	20214.23
124	11859.90	20214.87
125	11859.67	20215.52
126	11859.46	20216.18
127	11859.28	20216.84
128	11859.12	20217.51
129	11858.98	20218.18
130	11858.86	20218.86
131	11858.77	20219.55
132	11858.70	20220.23
133	11858.66	20220.92
134	11858.64	20221.61
135	11858.64	20222.30
136	11858.67	20222.99
137	11858.72	20223.68
138	11858.79	20224.36
139	11858.89	20225.04
140	11859.01	20225.72
141	11859.15	20226.40
142	11859.32	20227.07
143	11859.51	20227.73
144	11859.73	20228.38
145	11859.96	20229.03

№ точки	Координаты точки (Система координат, используемая для ведения Единого государственного реестра недвижимости (МСК-77))	
	X	Y
1	2	3
146	11860.22	20229.67
147	11839.96	20238.25
148	11852.24	20267.27
149	11861.83	20289.92
150	11888.12	20352.02
151	12048.21	20730.25
152	12089.39	20827.54
153	12141.49	20950.60
154	12152.32	20976.19
155	12162.43	21000.00
156	12226.19	21150.69
157	12215.08	21155.30
158	12191.94	21164.80
159	12202.81	21190.87
160	12203.82	21193.29
161	12180.31	21203.24
162	12160.62	21216.18
163	12124.89	21230.89
164	12120.45	21285.18
165	12124.58	21295.27
166	12143.99	21356.97
167	12149.59	21382.56
168	12145.35	21384.58
169	12160.57	21414.27
170	12156.14	21439.71
171	12146.91	21466.01
172	12118.70	21502.65
173	12086.02	21518.71
174	12003.30	21515.24
175	11992.76	21514.80
176	11945.22	21510.49
177	11669.63	21514.68
178	11669.41	21452.69
179	11859.93	21406.24
180	11863.47	21404.01
181	11866.88	21401.79
182	11870.26	21399.53
183	11873.60	21397.22
184	11876.92	21394.86
185	11880.20	21392.46
186	11883.45	21390.02

№ точки	Координаты точки (Система координат, используемая для ведения Единого государственного реестра недвижимости (МСК-77))	
	X	Y
1	2	3
187	11886.67	21387.53
188	11889.85	21385.00
189	11893.00	21382.43
190	11896.11	21379.81
191	11899.19	21377.15
192	11902.23	21374.45
193	11905.24	21371.71
194	11908.20	21368.93
195	11911.13	21366.11
196	11914.02	21363.25
197	11916.87	21360.35
198	11941.62	21331.46
199	12000.00	21256.53
200	12012.25	21240.81
201	12013.49	21239.20
202	12013.81	21238.76
203	12010.58	21236.29
204	12010.80	21235.82
205	12024.40	21195.73
206	12029.93	21193.07
207	12029.71	21192.31
208	12029.23	21190.89
209	12028.68	21189.49
210	12002.24	21127.08
211	11998.07	21129.99
212	11920.08	20946.75
213	11917.55	20940.79
214	11781.63	20623.67
215	11767.28	20588.73
216	11713.53	20476.74
217	11700.39	20480.92
218	11692.62	20462.42
219	11686.64	20464.22
220	11683.52	20466.22
221	11704.79	20498.50
222	11710.43	20509.90
223	11718.69	20588.94

№ точки	Координаты точки (Система координат, используемая для ведения Единого государственного реестра недвижимости (МСК-77))	
	X	Y
1	2	3
224	11718.20	20601.34
225	11716.74	20606.57
226	11710.56	20669.80
227	11715.54	20672.83
228	11705.70	20701.30
229	11677.25	20701.31
230	11676.84	20689.42
231	11684.35	20689.45
232	11684.55	20695.30
233	11701.42	20695.30
234	11708.29	20675.44
235	11704.23	20672.96
236	11710.82	20605.46
237	11712.23	20600.40
238	11712.68	20589.14
239	11704.58	20511.59
240	11699.58	20501.50
241	11694.10	20493.18
242	11675.16	20464.44
243	11684.12	20458.72
244	11690.41	20456.82
245	11689.32	20454.25
246	11691.78	20453.40
247	11686.08	20440.66
248	11681.86	20442.93
249	11663.61	20466.47
250	11658.31	20462.94
251	11662.11	20457.24
252	11664.28	20458.43
253	11678.95	20439.49
254	11684.27	20436.64
255	11647.11	20354.21
256	11601.05	20368.26
257	11589.50	20325.36
258	11552.56	20335.58
259	11534.41	20264.21

3.2.4. Вид разрешенного использования образуемых и (или) изменяемых земельных участков, предназначенных для размещения линейных объектов и объектов капитального строительства, проектируемых в составе линейного объекта, а также существующих земельных участков, занятых линейными объектами и объектами капитального строительства, входящими в состав линейных объектов, в соответствии с проектом планировки территории

Условный номер образуемого и (или) изменяемого земельного участка на чертеже	Вид разрешенного использования ¹
1	2
1	7.2.2,12.0.1
2	Ф ²
3	7.2.2,12.0.1
4	7.2.2,12.0.1
5	7.2.2,12.0.1
6	7.2.2,12.0.1
7	7.2.2,12.0.1
8	3.1.1, 3.1.2, 3.2.3, 3.3, 3.4.1, 3.5, 3.6.1, 3.10.1, 4.1, 4.2, 4.3, 4.4, 4.5, 4.6, 4.8.1, 4.8.2, 4.9, 4.10, 5.1.2
9	3.4
10	7.1.2, 7.6
11	5.1.2
12	3.1.1
13	12.0.1

¹ Описание видов разрешенного использования земельных участков в соответствии с приказом Федеральной службы государственной регистрации, кадастра и картографии от 10 ноября 2020 г. № П/0412 «Об утверждении классификатора видов разрешенного использования земельных участков».

² Фактическое использование – в качестве основных видов разрешенного использования земельных участков и объектов капитального строительства устанавливаются виды разрешенного использования упомянутых земельных участков и объектов капитального строительства, сведения о которых содержатся в Едином государственном реестре недвижимости.

**Схема границ объекта природного комплекса № 62 Восточного административного округа города Москвы
"Бульвар вдоль шоссе Энтузиастов"**

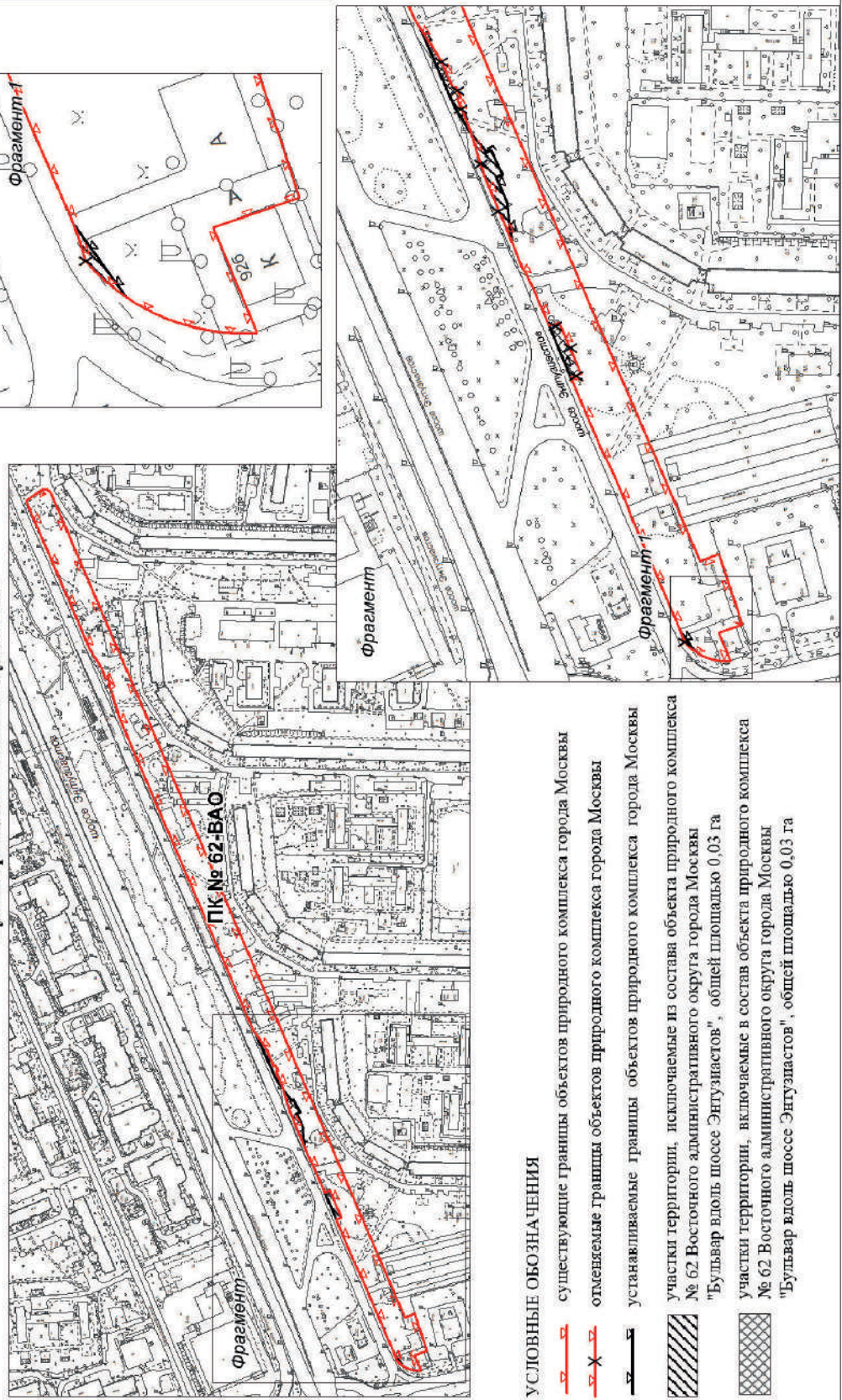
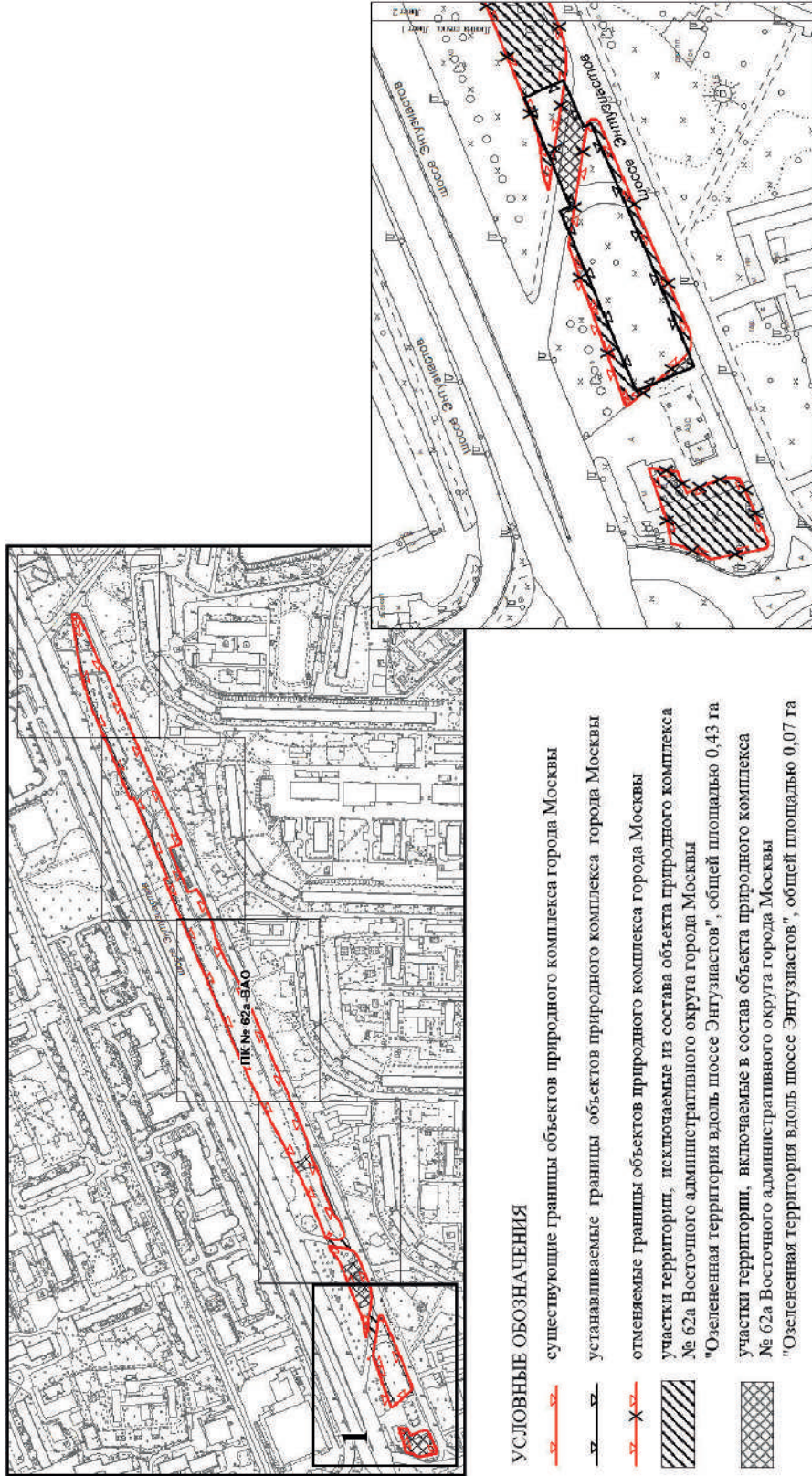
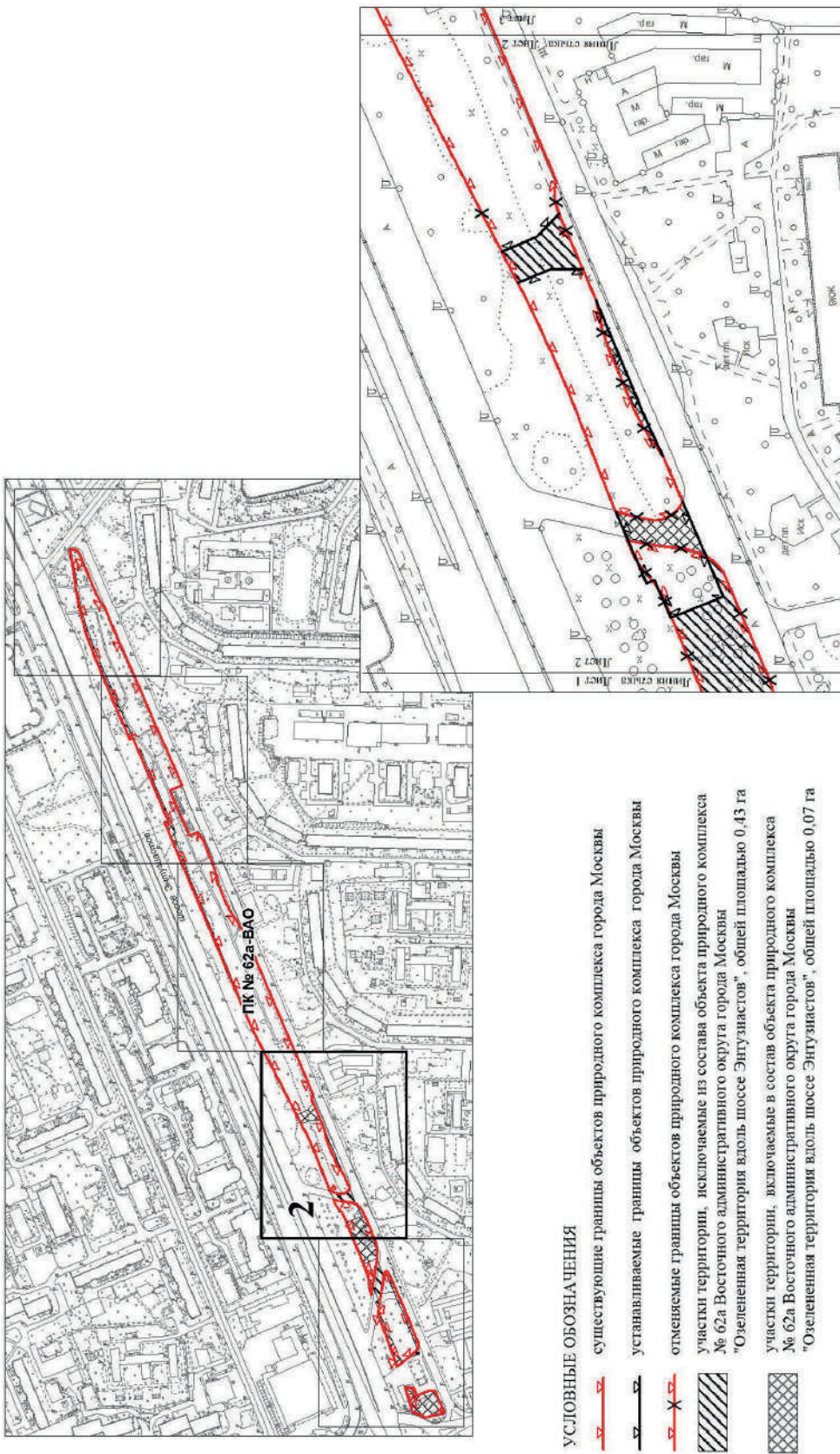
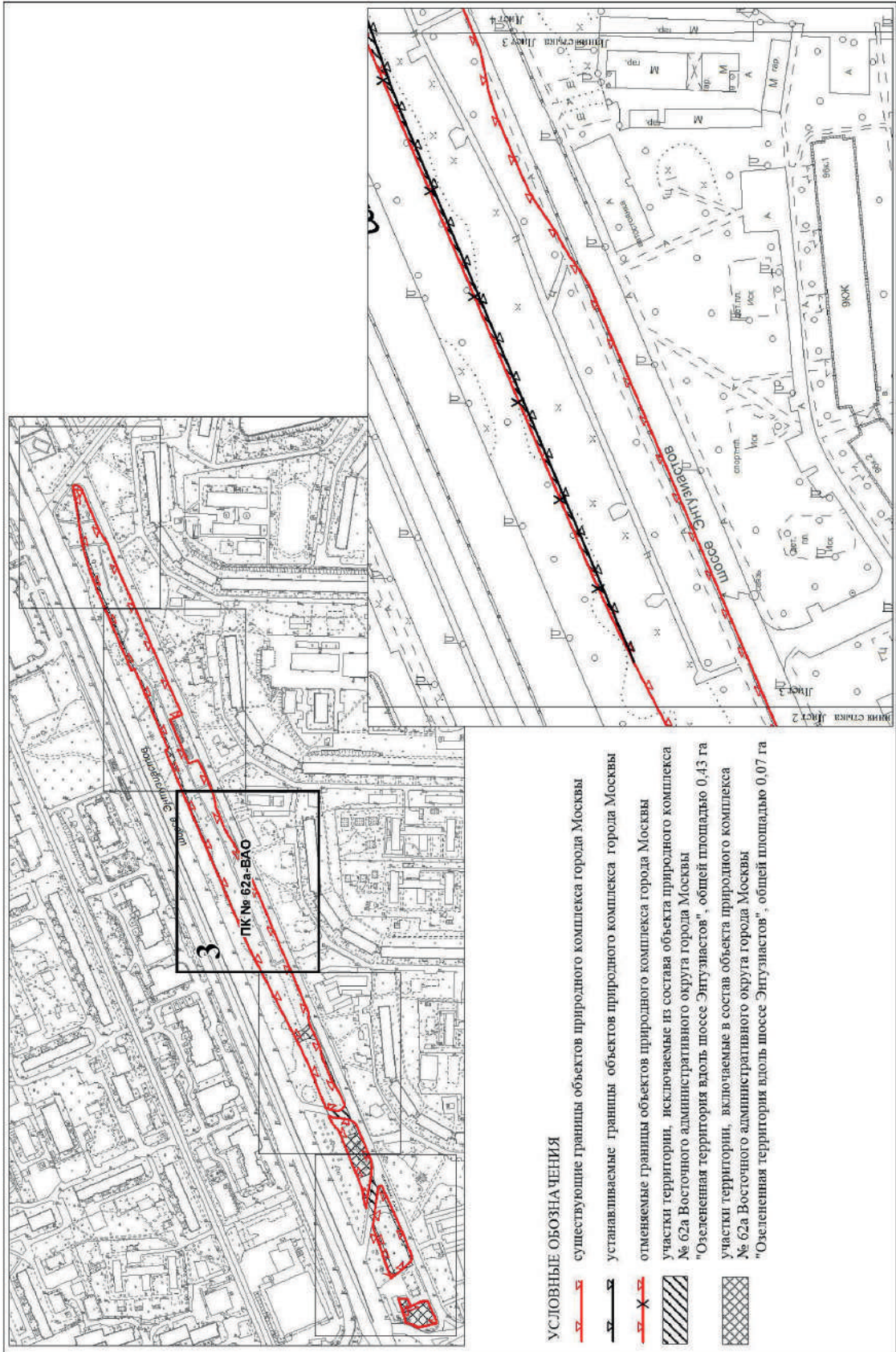
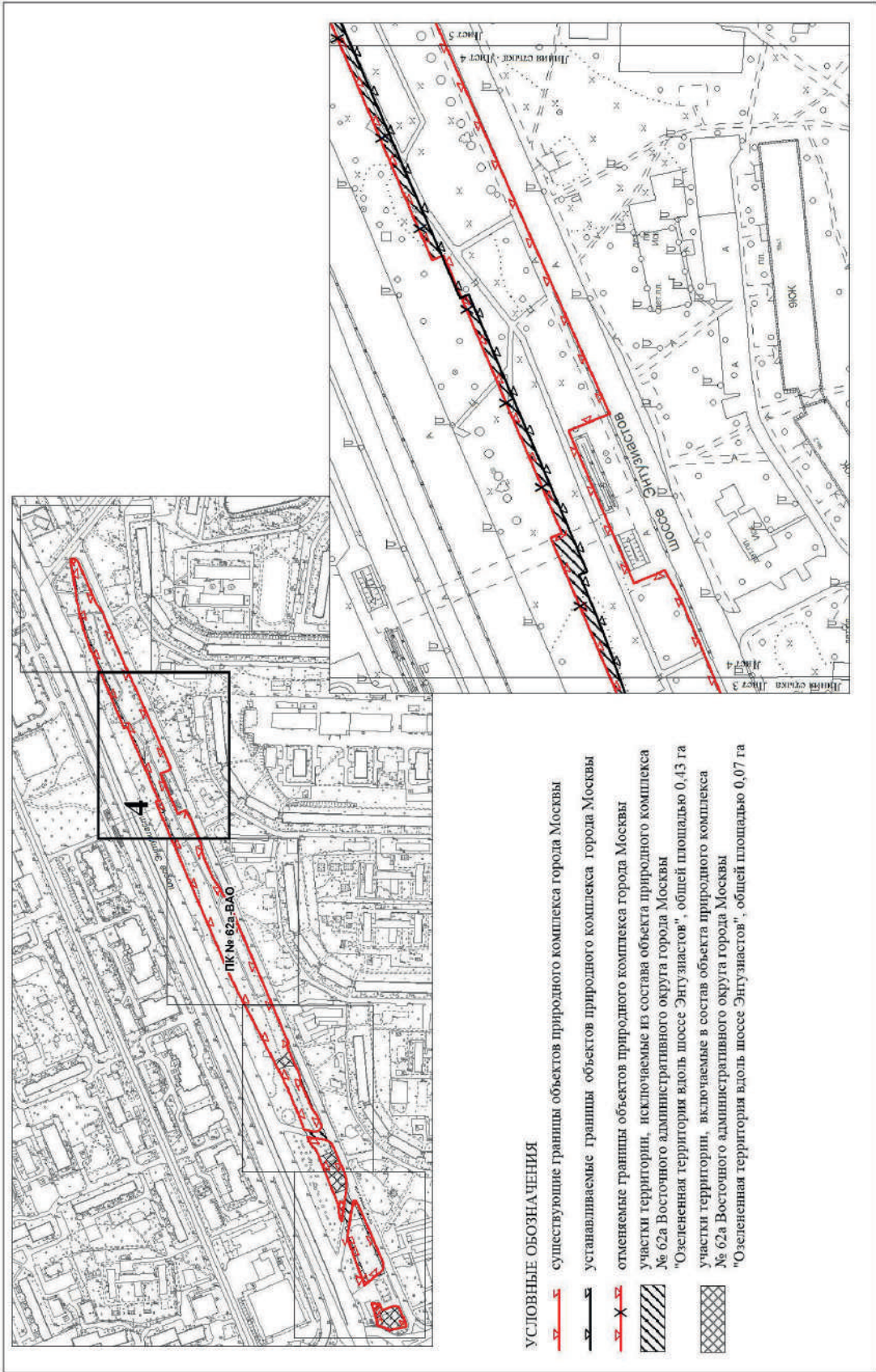


Схема границ объекта природного комплекса № 62а Восточного административного округа города Москвы
"Озелененная территория вдоль шоссе Энтузиастов"










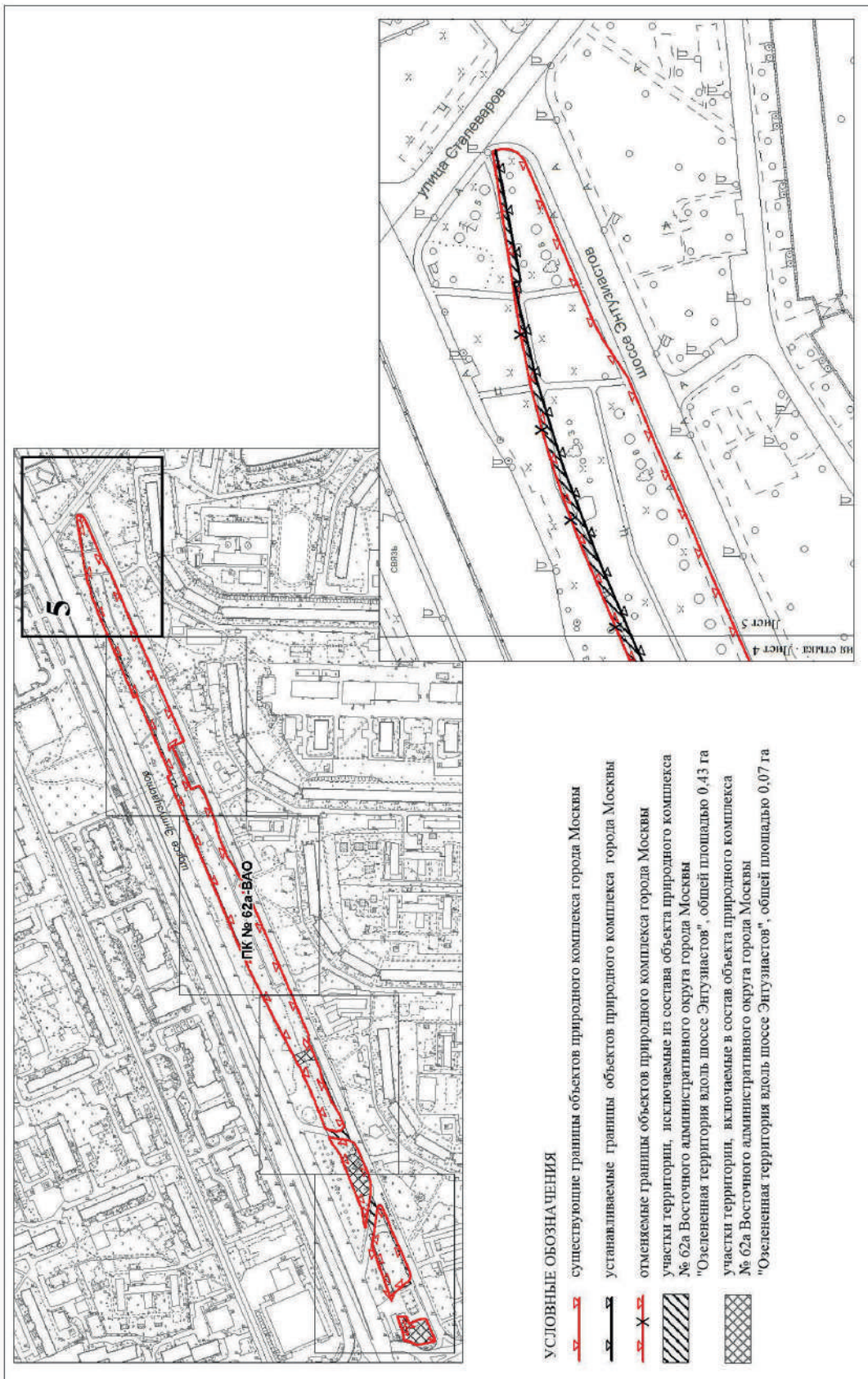




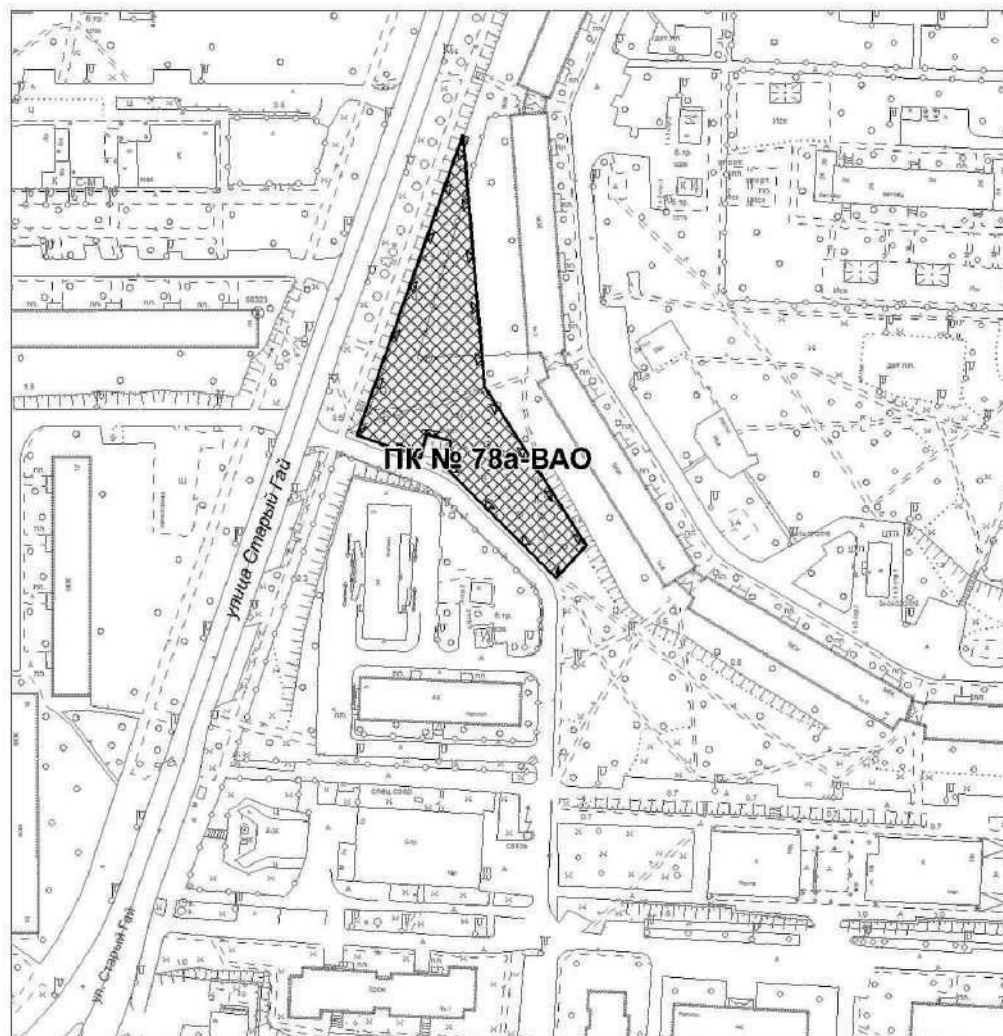


УСЛОВНЫЕ ОБОЗНАЧЕНИЯ



-  существующие границы объектов природного комплекса города Москвы
-  устанавливаемые границы объектов природного комплекса города Москвы
-  отменяемые границы объектов природного комплекса города Москвы
-  участки территории, исключаемые из состава объекта природного комплекса № 62а Восточного административного округа города Москвы
-  "Озелененная территория вдоль шоссе Энтузиастов", общей площадью 0,43 га
-  участки территории, включаемые в состав объекта природного комплекса № 62а Восточного административного округа города Москвы
-  "Озелененная территория вдоль шоссе Энтузиастов", общей площадью 0,07 га



**Схема границ объекта природного комплекса № 78а
Восточного административного округа города Москвы
"Озелененная территория по улице Старый Гай, владение 1"**



УСЛОВНЫЕ ОБОЗНАЧЕНИЯ

-  устанавливаемые границы объектов природного комплекса города Москвы
-  участок территории, включаемый в состав объекта природного комплекса № 78а Восточного административного округа города Москвы "Озелененная территория по улице Старый Гай, владение 1", площадью 0,36 га

Приложение 5
к постановлению Правительства Москвы
от 8 июня 2023 г. № 1051-ПП

Внесение изменений в приложение 1 к постановлению Правительства Москвы
от 19 января 1999 г. № 38

ПЕРЕЧЕНЬ ТЕРРИТОРИЙ ПРИРОДНОГО КОМПЛЕКСА Г.МОСКВЫ
(кроме особо охраняемых природных территорий и объектов Природного комплекса
Центрального административного округа)

№ объекта	Наименование объекта Природного комплекса	Режим регулирования градостроительной деятельности	Площадь**, га
1	2	3	4
ВОСТОЧНЫЙ АО			
62а	Озелененная территория вдоль шоссе Энтузиастов	Озелененная территория общего пользования	2,29
78а	Озелененная территория по улице Старый Гай, владение 1	Озелененная территория общего пользования	0,36



ВЕСТНИК МОСКВЫ

Июнь 2023 года | Спецвыпуск № 23

Учредитель: Департамент средств массовой информации и рекламы города Москвы
Издатель: АО «Редакция газеты «Вечерняя Москва»
Главный редактор: Тарапата Юлия Александровна
Зам. главного редактора: Трухачев Александр Викторович
Ответственный секретарь: Акульшин Павел Александрович
Адрес редакции: 127015, Москва, Бумажный пр-д, 14, стр. 2
Тел. (499) 557-04-24, доб. 450
E-mail: vestnikmoscow@vmdaily.ru

Выпуск осуществлен при финансовой поддержке Департамента средств массовой информации и рекламы города Москвы

Журнал зарегистрирован Федеральной службой по надзору в сфере связи, информационных технологий и массовых коммуникаций. Свидетельство ПИ № ФС 77-81024 от 30.04.2021. Территория распространения: Российская Федерация. Цена свободная

Подписной индекс по каталогу
АО «Почта России» (подписной индекс **PC085**);
в ГК «Урал-Пресс» (подписной индекс **014765**)

Периодичность издания: минимально 6 раз в месяц
Электронная версия журнала на сайте: vestnikmoscow.mos.ru

Подписано в печать: 10.06.2023
Дата выхода в свет: 13.06.2023

Отпечатано: ОАО «Подольская фабрика офсетной печати»,
142100, Московская обл., г. Подольск, Революционный пр-т, 80/42
Тираж 1700 экз.
Заказ №